



УТВЕРЖДАЮ

Руководитель Семёновского районного  
лесничества Нижегородской области

Е.В. Захаров

Дата "07" 12 2017 года

### АКТ

лесопатологического обследования № 194 от " 30 " 09 2017 года  
лесных насаждений в Семеновском районном лесничестве  
Нижегородской области

Способ лесопатологического обследования: 1. Визуальный

2. Инструментальный

### Место проведения

Участковое лесничество	Урочище (дача)	Квартал (кварталы)	Выдел (выделы)	Площадь га
Бараниховское		62	8	1,1
Бараниховское		62	33	1,8
Бараниховское		62	34	0,7
Бараниховское		62	47	2,0
Бараниховское		69	15	0,8
Бараниховское		69	16	1,2
Бараниховское		69	17	2,6
Бараниховское		69	18	19,1
Бараниховское		69	40	3,2
Бараниховское		69	43	34,0
Бараниховское		69	54	2,9

Лесопатологическое обследование проведено на общей площади 69,4 га

# 1. Визуальное лесопатологическое обследование

Наземное

Дистанционное

1.1. Общая площадь обследованных лесотаксационных выделов составляет 69,4 га. На площади 69,4 га фактическая таксационная характеристика лесных насаждений соответствует (не соответствует) таксационному описанию (нужное подчеркнуть); Причины несоответствия: - .

Список участков с выявленными несоответствиями приведён в приложении 1 к настоящему Акту

1.2. Лесные насаждения с нарушенной и утраченной устойчивостью выявлены на площади 0 га

Участковое лесничество	Урочище (дача)	Квартал	Выдел	Площадь, га		Причина ослабления (гибели)
				с нарушенной устойчивостью	с утраченной устойчивостью	
Бараниховское		62	8; 33; 34;47	-	-	Ветровал, бурелом прошлых лет (2010 года)
Бараниховское		69	15-18; 40, 43, 54	-	-	
Итого:				-	-	

Состояние обследованных лесных насаждений приведено в приложениях 1.1-1.4 к Акту в зависимости от метода проведения ЛПО.

1.3. В обследованных лесных участках прогнозируется:

Прогноз	Площадь, га
Ослабление лесных насаждений	-
Усыхание лесных насаждений различной степени	-
Развитие очагов вредных организмов	-

1.4. Обнаружено загрязнение лесного участка отходами и выбросами:

Промышленными

Бытовыми

Вид загрязнения	Размеры загрязнения			Объём, кубм	Площадь, загрязнения, га
	длина, м	ширина, м	высота, м		

## ЗАКЛЮЧЕНИЕ:

Оценка текущего санитарного и лесопатологического состояния лесных насаждений, назначенные профилактические мероприятия по защите лесов, агитационные мероприятия:

*На обследованных участках леса в 2010 году произошло массовое повреждение насаждений ураганными и шквалистыми ветрами, что привело к массовому ветровалу и бурелому (821/822).*

*При проведении лесоустройства на данных лесных участках проектировалось проведение санитарно-оздоровительных мероприятий в виде уборки захламлённости.*

*В результате проведения лесопатологического обследования было установлено, что на месте массовых ветровалов и буреломов произошло естественное лесовосстановление лиственными (берёза, осина, липа) и хвойными (ель) породами, ветровая и буреломная древесина утратила ликвидность и при этом не представляет угрозы смежным насаждениям.*

*Для предотвращения повреждения молодого поколения леса, что может привести к нарушению лесной среды рекомендуется отменить на обследованных участках проведение санитарно-оздоровительные мероприятия по причине их нецелесообразности и возможных негативных последствий.*

Начальник отдела защиты леса и ГЛПМ  
филиала ФБУ «Рослесозащита» -  
ЦЗЛ Нижегородской области, канд. биол. наук

Инженер I категории филиала ФБУ «Рослесозащита» -  
ЦЗЛ Нижегородской области



С.В. Салин

В.А. Сотников







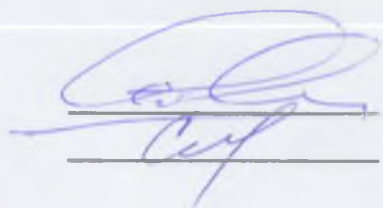


**Ведомость лесных участков с выявленными несоответствиями таксационным описаниям**

1	2	3	4	5	6	7	8	9	Таксационная характеристика										Заложено пробных площадей						
									10	11	12	13	14	15	16	17	18	Запас древесины, м <sup>3</sup> /га			22	23			
																		Общий	в т.ч.						
																			Корневой	Сухостоя	Количество, шт.	Общая площадь, га			
<i>Бараниховское участковое лесничество</i>																									
ТО																									
Ф																									
ТО																									
Ф																									
ТО																									
Ф																									

Примечание: ТО - таксационные описания  
Ф - фактическая характеристика лесного участка

Исполнители работ по проведению лесопатологического обследования:  
Начальник отдела заготовки леса и ГЛПМ филиала ФБУ "Рослесозащита" - ЦЗЛ Нижегородской области  
Инженер 1 категории филиала ФБУ "Рослесозащита" - ЦЗЛ Нижегородской области



С.В. Салин  
В.А. Сотников







Филиал ФБУ "Рослесозащита" - ЦЗЛ Нижегородской области  
(организация, проводившая работу)

Департамент лесного хозяйства Нижегородской области  
(уполномоченный орган субъекта Российской Федерации)

### Карточка лесопатологической таксации

Лесничество (лесопарк) Семёновское районное

уч. лесничество Бараниховское

Географические координаты: С.Ш.: 56°56'57,8" В.Д.: 44°46'24,2" Дата проведения: 29.09.2017 года

Квартал 62 Выдел 34 Площадь выдела, га 0,7 Площадь лесопатологического выдела (повреждения, поражения), га 0,70

Состав 4Б2Гс2,Лп2Е Возраст, лет 5 Полнота исходная 0,50 Полнота фактическая 0,5 Бонитет II ТЛ/ТУМ Елп С<sub>2</sub> Запас на 1 га 10

Причины ослабления насаждений (код) 610 Межвидовая конкуренция Создание технологической сети, %

Коэффициент	порода	Ярус	Класс Крафта	Возраст породы, лет	Количество учтенных деревьев, шт.	Распределение деревьев по категориям состояния, % от запаса											Доля повреждённых деревьев, %	Признаки повреждения насаждений (код)						Рекомендуемые санитарно-оздоровительные мероприятия												
						без признаков ослабления	ослабленные	сильно ослабленные	усыхающие	свежий сухой	старый сухой	свежий ветровал, снеголом	старый ветровал, снеголом	свежий бурелом, снеголом	старый бурелом, снеголом	аварийные деревья		признак 1	признак 2	признак 3	признак 4	признак 5	признак 6	вид	площадь, га	запас, м <sup>3</sup>										
1	2	3	4	5	6	7	8	9	10	11	12	13	14	15	16	17	18	19	20	21	22	23	24	25	26	27	28	29	30	31	32	33				
4,0	Берёза	1	2	5	-	90	10										-																			
2,0	Осина	1	2	5	-	90	10										-																			
2,0	Липа	1	2	5	-	100											-																			
2,0	Ель	1	2	5	-	80	20										-																			
10,0				Итого:	-	90	10	-	-	-	-	-	-	-	-	-	-																			











Филиал ФБУ "Рослесозащита" - ЦЗЛ Нижегородской области  
(организация, проводившая работу)

Департамент лесного хозяйства Нижегородской области  
(уполномоченный орган субъекта Российской Федерации)

### Карточка лесопатологической таксации

Лесничество (лесопарк) Семёновское районное

уч. лесничество Бараниховское

Географические координаты: С.Ш.: 56°56'47,0" В.Д.: 44°43'14,6" Дата проведения: 29.09.2017 года


Квартал 69 Выдел 17 Площадь выдела, га 2,6 Площадь лесопатологического выдела (повреждения, поражения), га 2,60

Состав 5Б3Ос2Е Возраст, лет 5 Полнота исходная 0,50 Полнота фактическая 0,5 Бонитет II ТЛ/ТУМ Епр С4 Запас на 1 га 10

Причины ослабления насаждений (код) 610 Межвидовая конкуренция Создание технологической сети, %

Состав	Распределение деревьев по категориям состояния, % от запаса																	Признаки повреждения насаждений (код)						Рекомендуемые санитарно-оздоровительные мероприятия												
	коэффициент	порода	Ярус	Класс Крофти	Возраст породы, лет	Количество учтенных деревьев, шт.	без признаков ослабления	ослабленные	сильно ослабленные	услажающие	свежий сухой	старый сухой	свежий ветровал, снеговал	старый ветровал, снеговал	свежий бурелом, снеголом	старый бурелом, снеголом	лазорильные деревья	Доля повреждённых деревьев, %	признак 1	признак 2	признак 3	признак 4	признак 5	признак 6	код	площадь, га	запас, м <sup>3</sup>									
1	2	3	4	5	6	7	8	9	10	11	12	13	14	15	16	17	18	19	20	21	22	23	24	25	26	27	28	29	30	31	32	33				
5,0	Береза	1	2	5	-	90	10										-																			
3,0	Осина	1	2		-	90	10										-																			
2,0	Ель	1	2	20	-	80	20										-																			
10,0	Итого				-	88	12	-	-	-	-	-	-	-	-	-	-																			
																															Итого:					

Исполнитель: Начальник отдела защиты леса и ГЛПМ филиала ФБУ "Рослесозащита" - ЦЗЛ Нижегородской области

  
подпись

С.В. Салин











Филиал ФБУ "Рослесозащита" - ЦЗЛ Нижегородской области  
(организация, проводившая работу)

Департамент лесного хозяйства Нижегородской области  
(уполномоченный орган субъекта Российской Федерации)

### Карточка лесопатологической таксации

Лесничество (лесопарк) Семёновское районное

уч. лесничество Бараниховское


Географические координаты: С.Ш.: 56°57'34,6" В.Д.: 44°44'35,9" Дата проведения: 29.09.2017 года

Квартал 69 Выдел 54 Площадь выдела, га 2,9 Площадь лесопатологического выдела (повреждения, поражения), га 2,90  
 Состав 5Б2Ос1Лп2Е Возраст, лет 5 Полнота исходная 0,50 Полнота фактическая 0,5 Бонитет II ТЛ/ТУМ Елп С<sub>2</sub> Запас на 1 га 10

Причины ослабления насаждений (код) 610 Межвидовая конкуренция Создание технологической сети, %

Коэффициент	выдела	Ярус	Класс Крафта	Возраст породы, лет	Количество учтенных деревьев, шт.	Распределение деревьев по категориям состояния, % от запаса											Доля поврежденных деревьев, %	Признаки повреждения насаждений (код)						Рекомендуемые санитарно-оздоровительные мероприятия										
						без признаков ослабления	ослабленные	сильно ослабленные	усыхающие	свежий сухой	старый сухой	свежий ветровал, снеговал	старый ветровал, снеговал	свежий бурелом, снеголом	старый бурелом, снеголом	аварийные деревья		признак 1	признак 2	признак 3	признак 4	признак 5	признак 6	вид	площадь, га	запас, м <sup>3</sup>								
1	2	3	4	5	6	7	8	9	10	11	12	13	14	15	16	17	18	19	20	21	22	23	24	25	26	27	28	29	30	31	32	33		
5,0	Береза	1	2	5	-	90	10																											
2,0	Осина	1	2		-	90	10																											
1,0	Липа	1	2		-	100																												
2,0	Ель	1	2	15	-	80	20																											
10,0	Итого:				-	89	11	-	-	-	-	-	-	-	-	-	-																	

Исполнитель: Начальник отдела защиты леса и ГЛПМ филиала ФБУ "Рослесозащита" - ЦЗЛ Нижегородской области



подпись

С.В. Салин