


Утверждаю:

министр лесного
хозяйства Кировской области

 С.В.Салин

« 02 » Февраль 2017 г.

АКТ

лесопатологического обследования № 24
лесных насаждений в Парковом лесничестве
Министерства л/х Кировской области

Способ лесопатологического обследования: 1. Визуальный

2. Инструментальный

Место проведения

Участковое лесничество	Урочище (дача)	Квартал (кварталы)	Выдел (выделы)	Площадь га
Ленинское		36	16	0,7

Лесопатологическое обследование проведено на общей площади 0,7 га

Выборке подлежит, % деревьев от общего запаса насаждения:

	здоровые	ослабленные	сильно ослабленные	усыхающие	свежий сухостой	старый сухостой	свежий ветровал	старый ветровал	свежий бурелом	старый бурелом	аварийные деревья	выборке подлежит, %
кв 36 выд 16 пл	20	0	0	0	0	0	80,0	0	0	0	0	80,0

Полнота лесного насаждения после уборки деревьев, подлежащих рубке, составит **0.1**;

Критическая полнота для данной категории лесных насаждений составляет: **не лимитируется**

ЗАКЛЮЧЕНИЕ

С целью предотвращения негативных процессов или ущерба от их воздействия назначено:

рекомендуется произвести санитарно-оздоровительные мероприятия в виде выборочной санитарной рубки, т.к. выд 16 является ОЗУ сплошную санитарную рубку проводить нельзя.

Участковое лесничество	Урочище (дача)	Квартал	Выдел	Площадь выдела, га	Вид мероприятия	Площадь мероприятия, га	Запас на выдел, подлежащий рубке, кбм.	Крайние сроки проведения
Ленинское		36	16	3,9	ВСП	0,7	160	2017

Меры по обеспечению возобновления:

Мероприятия, необходимые для предупреждения заражения или повреждения смежных насаждений: *своевременная вывозка заготовленной древесины, очистка лесосек путём сбора порубочных остатков в кучи с последующим сжиганием в пожаробезопасный период.*


Сведения для расчёта степени повреждения:


год образования старого сухостоя ;

основная причина повреждения древесины: *свежий ветровал июль 2017 г.*

Дата проведения обследования: 21.09. 2017 года.

Исполнители работ по проведению лесопатологического обследования:

Инженер-лесопатолог КОГКУ "Кировлесцентр" Суханов С.М. 

лесничий Ленинского уч. л-ва Поносов А.И. 

Приложение 1
к акту лесопатологического обследования

ВЕДОМОСТЬ
лесных участков с выделенными несоответствиями
таксационным описаниям

Источники данных	Год проведения	Номер квартала	Номер выдела	Площадь выдела, га	Целевое назначение лесов	Категория защитных лесов	Номер лесоплато	Площадь лесоплато	Таксационная характеристика										Заложено пробных площадей	
									сос. тав.	по ро да	возр аст, лет	средн яя высот а, м	средн ий диаме тр, см	тип леса	тип условий	полн ота	бони тет	запас , куб. м/га	колич ество , шт.	общая площадь , га
ТО	2002	36	16	3,9	защитные	ОЗУ	1	0,7	8	Е	120	24	26	К	С3	0,7	2	290	глаз. Такс.	
Ф	2002	36	16	3,9	защитные	ОЗУ	1	0,7	8	Е	120	24	26	К	С3	0,1	2	290		

Примечание:

ТО – таксационные описания

Ф – фактическая характеристика лесного насаждения

Исполнитель работ по проведению лесопатологического обследования:

ФИО – Суханов С.М. Подпись

ФИО – Поносов А.И. Подпись




Приложение 1.1
к акту лесопатологического обследования

Результаты проведения лесопатологического обследования лесных насаждений за сентябрь 20 17 г.
(месяц)

Субъект Российской Федерации Кировская область . Лесничество (лесопарк) _____ Парковое _____
Участковое лесничество Ленинское . Урочище (лесная дача) _____

1	2	3	4	5	6	7	8	9	10	11	12	13	14	15	16	17	Распределение деревьев по категориям состояния, %											29	30	31	32	33	34			
																	без признаков ослабления	ослабленные	сильно ослабленные	усыхающие	свежий сухостой	старый сухостой	свежий ветровал	старый ветровал	свежий бурелом	старый бурелом	аварийные деревья							Признаки повреждения деревьев	Доля поврежденных деревьев, %	Причина ослабления, повреждения
36	16	3,9	защитные	ОЗУ участки леса в радиусе 1 км вокр. Нас пункт.	1	0,7	Е	120	24	26	КСЗ	0,1	3	290	0	20,0	0,0	0,0	0,0	0,0	0,0	80,0	0,0	0,0	0,0	0,0	0,0	0,0	80,0	короед-стенограф, короед-типограф	80,0	ВСР	0,7			

Показатели, не соответствующие таксационному описанию, отмечаются («*»).
Исполнитель работ по проведению лесопатологического обследования:

Ф.И.О. Суханов С.М. Подпись 
Дата составления документа 26.09.2017 г. Телефон _____

Абрис расстроенных и погибших насаждений, намечаемых в сплошную/выборочную санитарную рубку/без назначения_(нужное подчеркнуть)

в кв. 36 выд. _16_ на площади 0,7 га Паркового лесничества Ленинского участкового лесничества Участок находится в свободной от аренды/арендованной территории (нужное подчеркнуть) __ наименование арендатора, № и дата договора аренды)

Масштаб 1:10 000



Условные обозначения:

участок, намечаемый в сплошную санитарную рубку/выборочную санитарную рубку/без назначения

пробная площадь

маршрутный ход →

Парк.озе

КАТЕГОРИЯ ЗАЩИТНОСТИ ЛЕСОХОЗЯЙСТВ. ЧАСТИ ЗЕЛЕННЫХ

1	2	3	4	5	6	7	8	9	10	11	12	13	14	15	16	17	18	19	20	21
ЛЕСНИЧЕСТВО	ЛЕНИНСКОЕ	ПОДРОСТ, ПОЯВЛЕНИЕ	ПОЯВЛЕНИЕ	ПОЯВЛЕНИЕ	ПОЯВЛЕНИЕ	ПОЯВЛЕНИЕ	ПОЯВЛЕНИЕ	ПОЯВЛЕНИЕ	ПОЯВЛЕНИЕ	ПОЯВЛЕНИЕ	ПОЯВЛЕНИЕ	ПОЯВЛЕНИЕ	ПОЯВЛЕНИЕ	ПОЯВЛЕНИЕ	ПОЯВЛЕНИЕ	ПОЯВЛЕНИЕ	ПОЯВЛЕНИЕ	ПОЯВЛЕНИЕ	ПОЯВЛЕНИЕ	ПОЯВЛЕНИЕ
N	ПОЛО	СОСТАВ	ПОЯВЛЕНИЕ	ПОЯВЛЕНИЕ	ПОЯВЛЕНИЕ	ПОЯВЛЕНИЕ	ПОЯВЛЕНИЕ	ПОЯВЛЕНИЕ	ПОЯВЛЕНИЕ	ПОЯВЛЕНИЕ	ПОЯВЛЕНИЕ	ПОЯВЛЕНИЕ	ПОЯВЛЕНИЕ	ПОЯВЛЕНИЕ	ПОЯВЛЕНИЕ	ПОЯВЛЕНИЕ	ПОЯВЛЕНИЕ	ПОЯВЛЕНИЕ	ПОЯВЛЕНИЕ	ПОЯВЛЕНИЕ
ВЫЩАЦЬ	ПОЛО	ПОДРОСТ	ПОЯВЛЕНИЕ	ПОЯВЛЕНИЕ	ПОЯВЛЕНИЕ	ПОЯВЛЕНИЕ	ПОЯВЛЕНИЕ	ПОЯВЛЕНИЕ	ПОЯВЛЕНИЕ	ПОЯВЛЕНИЕ	ПОЯВЛЕНИЕ	ПОЯВЛЕНИЕ	ПОЯВЛЕНИЕ	ПОЯВЛЕНИЕ	ПОЯВЛЕНИЕ	ПОЯВЛЕНИЕ	ПОЯВЛЕНИЕ	ПОЯВЛЕНИЕ	ПОЯВЛЕНИЕ	ПОЯВЛЕНИЕ
ДЕ	ПОЛО	ПОДРОСТ	ПОЯВЛЕНИЕ	ПОЯВЛЕНИЕ	ПОЯВЛЕНИЕ	ПОЯВЛЕНИЕ	ПОЯВЛЕНИЕ	ПОЯВЛЕНИЕ	ПОЯВЛЕНИЕ	ПОЯВЛЕНИЕ	ПОЯВЛЕНИЕ	ПОЯВЛЕНИЕ	ПОЯВЛЕНИЕ	ПОЯВЛЕНИЕ	ПОЯВЛЕНИЕ	ПОЯВЛЕНИЕ	ПОЯВЛЕНИЕ	ПОЯВЛЕНИЕ	ПОЯВЛЕНИЕ	ПОЯВЛЕНИЕ
КА	ПОЛО	ПОДРОСТ	ПОЯВЛЕНИЕ	ПОЯВЛЕНИЕ	ПОЯВЛЕНИЕ	ПОЯВЛЕНИЕ	ПОЯВЛЕНИЕ	ПОЯВЛЕНИЕ	ПОЯВЛЕНИЕ	ПОЯВЛЕНИЕ	ПОЯВЛЕНИЕ	ПОЯВЛЕНИЕ	ПОЯВЛЕНИЕ	ПОЯВЛЕНИЕ	ПОЯВЛЕНИЕ	ПОЯВЛЕНИЕ	ПОЯВЛЕНИЕ	ПОЯВЛЕНИЕ	ПОЯВЛЕНИЕ	ПОЯВЛЕНИЕ

История 2002 г. Не охраняется

РЕКРЕАЦИОННАЯ ХАРАКТЕРИСТИКА: ТИП ЛАНДШАФТА ЗАКР. ГОРИЗ. СОМ., КЛАСС ЭСТЕТИЧ. ОЦЕНКИ -2, РЕКРЕАЦИОН

КЛАСС УСТОЙЧИВОСТИ -1, ПРОХОДИМОСТЬ -СРЕДНЯЯ

ОЗУ: УЧ-КИ ЛЕСА В РАДИУСЕ 1 КМ ВОКРУГ НАСЕЛЕН. ПУНКТОВ

14 4 5E5E 1 18 E 5 19 20 5 3 4 ТБ С4

РЕКРЕАЦИОННАЯ ХАРАКТЕРИСТИКА: ТИП ЛАНДШАФТА П/ОТКР. РАВ. РАЗ., КЛАСС ЭСТЕТИЧ. ОЦЕНКИ -3, РЕКРЕАЦИОН

КЛАСС УСТОЙЧИВОСТИ -1, ПРОХОДИМОСТЬ -СРЕДНЯЯ

СЕЛЕКЦИОННАЯ ОЦЕНКА: МИНУСОВЫЕ

ОЗУ: УЧ-КИ ЛЕСА В РАДИУСЕ 1 КМ ВОКРУГ НАСЕЛЕН. ПУНКТОВ

4,5 7E3C 1 20 E 1 20 E 7 22 99 69 30

ПОДЛЕСОК: МЛ СР. ГЛУСТ

РЕКРЕАЦИОННАЯ ХАРАКТЕРИСТИКА: ТИП ЛАНДШАФТА ЗАКР. ГОРИЗ. СОМ., КЛАСС ЭСТЕТИЧ. ОЦЕНКИ -2, РЕКРЕАЦИОН

КЛАСС УСТОЙЧИВОСТИ -1, ПРОХОДИМОСТЬ -СРЕДНЯЯ

ОЗУ: УЧ-КИ ЛЕСА В РАДИУСЕ 1 КМ ВОКРУГ НАСЕЛЕН. ПУНКТОВ

3,9 6E1C1C 1 24 E 1 24 E 7 29 113 91 1 11 1 11 1

ПОДРОСТ: 10E (00) 3, И М, 1,0 ТЫС. ШТ/ГА

РЕКРЕАЦИОННАЯ ХАРАКТЕРИСТИКА: ТИП ЛАНДШАФТА ЗАКР. ВЕРТ. СОМК., КЛАСС ЭСТЕТИЧ. ОЦЕНКИ -2, РЕКРЕАЦИОН

КЛАСС УСТОЙЧИВОСТИ -1, ПРОХОДИМОСТЬ -СРЕДНЯЯ

СЕЛЕКЦИОННАЯ ОЦЕНКА: НОРМАЛЬНЫЕ

ОЗУ: УЧ-КИ ЛЕСА В РАДИУСЕ 1 КМ ВОКРУГ НАСЕЛЕН. ПУНКТОВ

17 5 USAЩБА ЧАСТНАЯ

РЕКРЕАЦИОННАЯ ХАРАКТЕРИСТИКА: ТИП ЛАНДШАФТА ОТКР. -БЕЗ ДЕР., КЛАСС ЭСТЕТИЧ. ОЦЕНКИ -2, РЕКРЕАЦИОН

18 14,0 7E3U 1 25 E 1 25 E 4 18 252 176 1 42

ОЗУ: УЧ-КИ ЛЕСА В РАДИУСЕ 1 КМ ВОКРУГ НАСЕЛЕН. ПУНКТОВ

19 14,0 7E3U 1 25 E 1 25 E 4 18 252 176 1 42

Утверждаю И.И.И.И.И.И.



Акт N _____
несоответствия данных государственного лесного реестра
натурному обследованию

г.Киров
(населенный пункт)

21.09.2017
(дата)

Инженер-лесопатолог КОГКУ «Кировлесцентр» Суханов С.М.,
ведущий специалист-эксперт лесного отдела Паркового лесничества Тупоногова Г.А.
(Ф.И.О., должности и наименования организаций лиц, проводивши обследование)

провели натурное обследование лесного участка, в целях: определения
лесопатологического и санитарного состояния лесного участка

При обследовании уточнены данные лесного реестра и установлено:

1. Участок расположен в лесах Паркового лесничества,
в квартале N36 выдел 16
Субъект Российской Федерации Кировская область
Муниципальный район Слободской
1. Подразделение лесов по целевому назначению Защитные
2. Категория защитных лесов ОЗУ
3. Общая площадь участка 0,7 га,
в том числе:
лесных земель 0,7 га
из них: покрытых лесной растительностью 0,7 га
не покрытых лесом _____ га
в том числе несомкнувшихся лесных культур _____ га
нелесных земель _____ га
из них: пашни _____ га
сенокосов _____ га
пастбищ _____ га
вод _____ га
прочих земель _____ га.

4. Таксационное описание по материалам государственного лесного реестра:

Наименование лесничества	№ квартала	№ выдела	Площадь, га	Состав насаждения	Класс возраста ----- возраст, лет	Бонитет	Полнота	Общий запас древесины, куб. м
Ленинское	36	16	0,7	8Е1С1П	120	2	0,7	203
Итого	36	16	0,7	8Е1С1П	120	2	0,7	203

5. Таксационное описание по результатам обследования



Наименование лесничества	№ квартала	№ выдела	Площадь, га	Состав насаждения	Класс возраста ----- возраст, лет	Бонитет	Полнота	Общий запас древесины, куб. м
Ленинское	36	16	0,7	8Е1С1П	120	2	0,1	203
Итого	36	16	0,7	8Е1С1П	120	2	0,1	203

6. Участок _____ особо защитное значение, выражающееся в следующем: _____
(имеет или не имеет)

7. Лесохозяйственные особенности участка _____

8. При составлении акта следованы следующие замечания и предложения _____

Подписи:


(Ф. И. О., подпись)

(Ф. И. О., подпись)

(Ф. И. О., подпись)

Неотъемлемой частью настоящего акта является чертеж лесного участка

Приложение
к акту несоответствия данных
государственного лесного реестра
натурному обследованию
от 21.09.2017 N _____

Чертеж лесного участка

(по данным инструментальной съемки границ)



Данные инструментальной
съемки границ участка

Масштаб:
Площадь участка - 0,7 га

№ точек	Румбы линий	Длина линий, м
0	ЮЗ-43	15
1	ЮВ-53	53
2	СВ-69	48
3	ЮВ-40	52

4	ЮВ-17	57
5	СВ-36	100
6	СЗ-40	78
7	ЮЗ-50	76

Подписи:

Грант С.И. [подпись]
(Ф.И.О., подпись)

Лунискокова Г.А. [подпись]
(Ф.И.О., подпись)

(Ф.И.О., подпись)