

УТВЕРЖДАЮ:

Должность: Заместитель начальника  
Управления лесами Хабаровского края  
Ф.И.О.: А.С. В. Липский  
Дата: 06.10.2017



Акт  
лесопатологического обследования N 87  
лесных насаждений Аванского лесничества (лесопарка)  
Хабаровский край (субъект Российской Федерации)

Способ лесопатологического обследования: 1. Визуальный

2. Инструментальный

Место проведения

Участковое лесничество	Урочище (дача)	Квартал (кварталы)	Выдел (выделы)	Площадь, га
Подхоренковское	-	170	5	38,0
			7	27,0
			10	69,0
			11	78,0
			14	82,0
			15	29,0

Лесопатологическое обследование проведено на общей площади 323,0 га.

# 1. Визуальное лесопатологическое обследование.\*

Наземное

Дистанционное

1.1. На площади 323,0 га фактическая таксационная характеристика лесного насаждения соответствует (не соответствует) таксационному описанию (нужное подчеркнуть).

Причины несоответствия: \_\_\_\_\_

Список участков с выявленными несоответствиями приведен в приложении 1 к настоящему Акту.

1.2. Лесные насаждения с нарушенной и утраченной устойчивостью выявлены на площади \_\_\_\_\_ га:

Участковое лесничество	Урочище (дача)	Площадь, га		Причина ослабления (гибели)
		с нарушенной устойчивостью	с утраченной устойчивостью	
-	-	-	-	-

Состояние обследованных лесных насаждений приведено в приложениях 1.1 - 1.4 к Акту в зависимости от метода проведения ЛПО.

1.3. В обследованных лесных участках прогнозируется:

Прогноз	Площадь, га
Ослабление лесных насаждений	-
Усыхание лесных насаждений различной степени	-
Развитие очагов вредных организмов	-

1.4. Обнаружено загрязнение лесного участка отходами и выбросами: промышленными   
бытовыми

Вид загрязнения	Размеры загрязнения			Объем, куб м	Площадь загрязнения, га
	длина, м	ширина, м	высота, м		
-	-	-	-	-	-

## ЗАКЛЮЧЕНИЕ

Оценка текущего санитарного и лесопатологического состояния лесных насаждений, назначенные профилактические мероприятия по защите лесов, агитационные мероприятия: состояние лесных насаждений удовлетворительное.

Средневзвешенная категория состояния: выдел 5 – 1,7

выдел 7 – 1,2

выдел 10 – 1,2

выдел 11 – 1,3

выдел 14 – 1,3

выдел 15 – 1,3

Дата проведения обследований: 04.09.2017г.

Дата составления документа: 15.09.2017г.

Исполнитель работ по проведению лесопатологического обследования:

ФИО Доркаев А.Н.

Подпись \_\_\_\_\_

\*Раздел включается в акт, в случае проведения лесопатологического обследования визуальным способом.

Результаты проведения лесопатологического обследования лесных насаждений за 2017 г.

Субъект Российской Федерации  
Удмуртская Республика

Хабаровский край  
Лесничество (лесопарк) Авицкое  
Урочище (лесная дача)

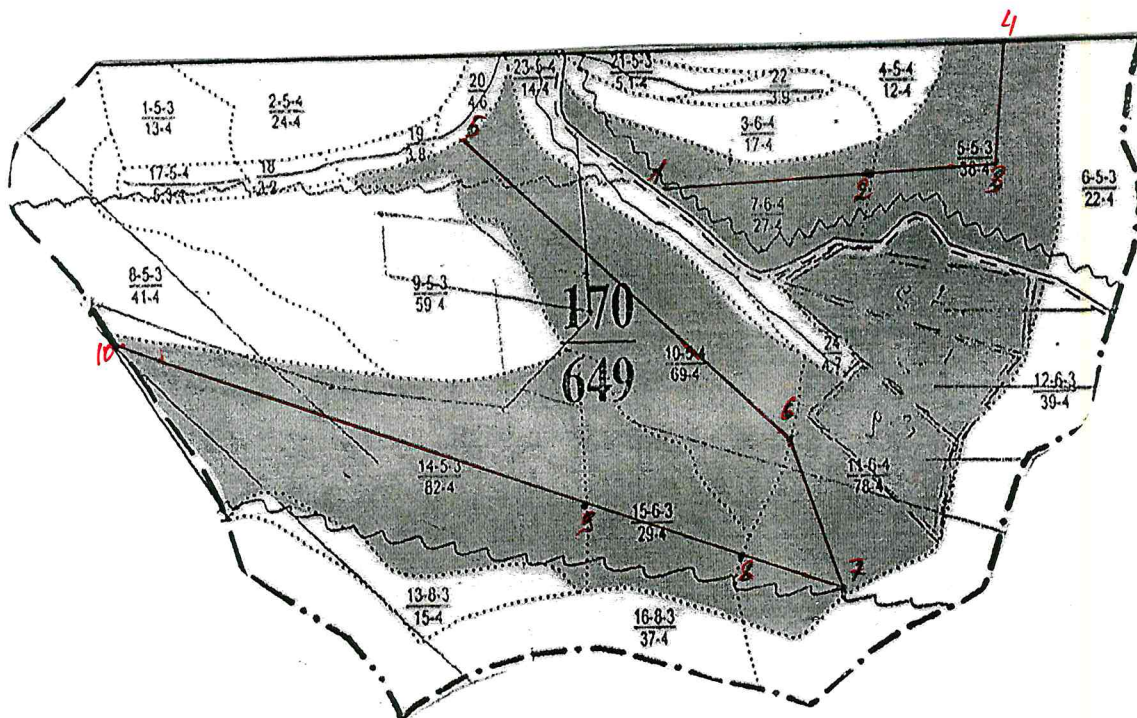
Номер квартала	Номер выдела	Площадь выдела, га	Целевое назначение лесов	Категория защитных лесов	Номер лесопатологического выдела, га	Площадь лесопатологического выдела, га	состав	Таксационная характеристика лесного насаждения										число деревьев на проб, шт	Распределение деревьев по категориям состояния, % от запаса										Признаки повреждения деревьев	Доля поврежденных деревьев, %	Причина ослабления, повреждения	Подлежит рубке, %	Назначенные мероприятия																																	
								порода	возраст	средняя высота, м	средний диаметр, см	тип леса	полнота	бонитет	запас, куб. м/га	без признаков ослабления	ослабленные		усыхающие	свежий сухой	старый сухой	свежий ветровал	старый ветровал	свежий бурелом	старый бурелом	аварийные деревья	вид	площадь, га																																						
170	5	38	Э				3К2Е3Бж1Дл1Кл	Закламенение										17	1										29	30	31	32	33	34																																
								Сухостой											18	19	20	21	22	23	24	25	26	27									28	29	30	31	32	33	34																							
								9	10	11	12	13	14	15	16	17	18		19	20	21	22	23	24	25	26	27	28									29	30	31	32	33	34																								
								К	200	24	40				42	46	69		31	0	0	0	0	0	0	0	0	0									0	0	0	0	0	0	0	0	0	0																				
								Е	100	20	26				28	64	25		11	0	0	0	0	0	0	0	0	0									0	0	0	0	0	0	0	0	0	0	0																			
								Бж	140	22	36	КБВЖ	0,4	4	42	41	31		0	69	0	0	0	0	0	0	0	0									0	0	0	0	0	0	0	0	0	0	0	0																		
								Лп	140	22	40				14	9	50		50	0	0	0	0	0	0	0	0	0									0	0	0	0	0	0	0	0	0	0	0	0	0																	
								Кл	120	17	26				14	12	57		43	0	0	0	0	0	0	0	0	0									0	0	0	0	0	0	0	0	0	0	0	0	0	0																
								К	220	24	44				20	10	93		100	0	0	0	0	0	0	0	0	0									0	0	0	0	0	0	0	0	0	0	0	0	0	0	0															
								Л	100	18	20				25	78	40		24	36	0	0	0	0	0	0	0	0									0	0	0	0	0	0	0	0	0	0	0	0	0	0	0	0														
Д	140	21	36				50	75	70	30	0	0	0	0	0	0	0	0	0	0	0	0	0	0	0	0	0	0	0	0	0	0	0	0	0	0																														
170	7	27	Э				4К1П2Д1Лп1Бж1Кл	Закламенение										46	1										46	46	47	48	49	50																																
								Сухостой											47	48	49	50	51	52	53	54	55	56									57	58	59	60	61	62	63	64	65	66	67	68	69	70																
								190	23	36				80	89	100	0		0	0	0	0	0	0	0	0	0	0									0	0	0	0	0	0	0	0	0	0	0	0	0	0	0	0	0													
								П	110	18	20				20	35	75		20	5	0	0	0	0	0	0	0	0									0	0	0	0	0	0	0	0	0	0	0	0	0	0	0	0	0	0												
								Бж	140	21	32				40	38	65		0	35	0	0	0	0	0	0	0	0									0	0	0	0	0	0	0	0	0	0	0	0	0	0	0	0	0	0	0											
								Д	120	20	326				20	19	95		0	5	0	0	0	0	0	0	0	0									0	0	0	0	0	0	0	0	0	0	0	0	0	0	0	0	0	0												
								Лп	130	20	36				20	28	80		5	15	0	0	0	0	0	0	0	0									0	0	0	0	0	0	0	0	0	0	0	0	0	0	0	0	0	0												
								Яс	130	21	30				20	22	60		40	0	0	0	0	0	0	0	0	0									0	0	0	0	0	0	0	0	0	0	0	0	0	0	0	0	0	0												
								К	190	23	36				80	89	100		0	0	0	0	0	0	0	0	0	0									0	0	0	0	0	0	0	0	0	0	0	0	0	0	0	0	0	0	0											
								П	110	18	20				20	35	75		20	5	0	0	0	0	0	0	0	0									0	0	0	0	0	0	0	0	0	0	0	0	0	0	0	0	0	0												
170	10	69	Э				4К1П2Бж1Д1Лп1Яс	Закламенение										20	1										20	20	21	22	23	24	25	26	27	28	29	30	31	32	33	34																						
								Сухостой											21	22	23	24	25	26	27	28	29	30																			31	32	33	34																
								220	24	52				60	118	85	15		0	0	0	0	0	0	0	0	0	0																			0	0	0	0	0	0	0	0	0	0	0	0	0	0	0	0	0	0		
								Е	150	24	32				40	72	60		40	0	0	0	0	0	0	0	0	0																			0	0	0	0	0	0	0	0	0	0	0	0	0	0	0	0	0	0	0	
								П	120	20	26				20	41	85		15	0	0	0	0	0	0	0	0	0																			0	0	0	0	0	0	0	0	0	0	0	0	0	0	0	0	0	0	0	0
								Яс	140	24	32	К8	0,5	4	40	46	55		45	0	0	0	0	0	0	0	0	0																			0	0	0	0	0	0	0	0	0	0	0	0	0	0	0	0	0	0	0	
								Лп	140	22	40				20	28	75		0	25	0	0	0	0	0	0	0	0																			0	0	0	0	0	0	0	0	0	0	0	0	0	0	0	0	0	0	0	
								Бж	140	22	36				20	34	70		30	0	0	0	0	0	0	0	0	0																			0	0	0	0	0	0	0	0	0	0	0	0	0	0	0	0	0	0		
								Д	140	21	32				-	-	0		0	0	0	0	0	0	0	0	0	0																			0	0	0	0	0	0	0	0	0	0	0	0	0	0	0	0	0	0		
								К	200	24	44				20	10	93		100	0	0	0	0	0	0	0	0	0																			0	0	0	0	0	0	0	0	0	0	0	0	0	0	0	0	0	0	0	
Бж	140	22	40				28	58	75	4	21	0	0	0	0	0	0	0	0	0	0	0	0	0	0	0	0	0	0	0	0	0	0	0	0	0	0	0																												
Кл	120	18	24				28	54	54	46	0	0	0	0	0	0	0	0	0	0	0	0	0	0	0	0	0	0	0	0	0	0	0	0	0	0	0	0																												
Лп	140	21	36				14	27	64	36	0	0	0	0	0	0	0	0	0	0	0	0	0	0	0	0	0	0	0	0	0	0	0	0	0	0	0	0																												
Д	120	19	26				14	25	100	0	0	0	0	0	0	0	0	0	0	0	0	0	0	0	0	0	0	0	0	0	0	0	0	0	0	0	0	0																												

1,3  
1,5  
1,1  
1,5  
1,3  
1,4  
1,4  
1,0  
1,3  
1,1  
1,3  
1,4  
1,1  
1,1  
1,5  
1,3  
1,1  
1,5  
1,4  
1,0



Абрис участка

M 1:25000



Ленты (круговой площадки) перечёта

№ выдела	Ленты (круговой площадки) перечёта				
	№ ленты (площадки)	Длина, м	Ширина, м	Радиус, м	Площадь, га
7	1-2	675	10		0,675
5	2-3	300	10		0,3
5	3-4	275	10		0,275
10	5-6	1450	10		1,45
11	6-7	525	10		0,525
11	7-8	350	10		0,35
15	8-9	550	10		0,55
14	9-10	1625	10		1,625

Номера точек	Координаты	Азимуты (румбы) линий	Длина, м
1-2	N47° 10' 32.9" E135° 18' 32.2"	86	675
	N47° 10' 31.4" E135° 19' 11.0"		
2-3	N47° 10' 31.4" E135° 19' 11.0"	86	300
	N47° 10' 31.2" E135° 19' 28.0"		
3-4	N47° 10' 31.2" E135° 19' 28.0"	4	275
	N47° 10' 46.6" E135° 19' 31.6"		
5-6	N47° 10' 37.7" E135° 18' 05.8"	133	1450
	N47° 10' 03.7" E135° 18' 57.7"		


6-7	N47° 10' 03.7" E135° 18' 57.7"	160	525
	N47° 09' 47.0" E135° 19' 06.8"		
7-8	N47° 09' 47.0" E135° 19' 06.8"	290	350
	N47° 09' 50.6" E135° 18' 49.2"		
8-9	N47° 09' 50.6" E135° 18' 49.2"	290	550
	N47° 09' 55.2" E135° 18' 24.3"		
9-10	N47° 09' 55.2" E135° 18' 24.3"	290	1625
	N47° 10' 14.6" E135° 17' 10.8"		


Условные обозначения:

— — квартал

· · · · · выдел

=== дороги


 реки, ручьи

 маршрутный ход

Исполнитель работ по проведению лесопатологических обследований:

Начальник участка КГАУ «Аванское лесное хозяйство»

Дата составления документа: 15.09.2012



А.Н. Доркаев

Телефон 8(42153)3-30-67