

УТВЕРЖДАЮ:

Должность: Зам. начальника Управления

лесного хозяйства Хаб. кр.

Ф.И.О.: А.С. Митский

Дата: 06.10.2014



Акт
лесопатологического обследования N 84
лесных насаждений Аванского лесничества (лесопарка)
Хабаровский край (субъект Российской Федерации)

Способ лесопатологического обследования: 1. Визуальный
2. Инструментальный
Место проведения

Участковое лесничество	Урочище (дача)	Квартал (кварталы)	Выдел (выделы)	Площадь, га
Аванское	-	198	1	47,0
			2	29,0
			3	28,0
			4	27,0
			5	12,0
			6	4,9
			7	4,1

Лесопатологическое обследование проведено на общей площади 152 га.

1. Визуальное лесопатологическое обследование.*

Наземное

Дистанционное

1.1. На площади 152 га фактическая таксационная характеристика лесного насаждения соответствует (не соответствует) таксационному описанию (нужно подчеркнуть).
Причины несоответствия: _____

Список участков с выявленными несоответствиями приведен в приложении 1 к настоящему Акту.

1.2. Лесные насаждения с нарушенной и утраченной устойчивостью выявлены на площади _____ га:

Участковое лесничество	Урочище (дача)	Площадь, га		Причина ослабления (гибели)
		с нарушенной устойчивостью	с утраченной устойчивостью	
Аванское	-	-	-	-

Состояние обследованных лесных насаждений приведено в приложениях 1.1 - 1.4 к Акту в зависимости от метода проведения ЛПО.

1.3. В обследованных лесных участках прогнозируется:

Прогноз	Площадь, га
Ослабление лесных насаждений	-
Усыхание лесных насаждений различной степени	-
Развитие очагов вредных организмов	-

1.4. Обнаружено загрязнение лесного участка отходами и выбросами: промышленными
бытовыми

Вид загрязнения	Размеры загрязнения			Объем, кубм	Площадь загрязнения, га
	длина, м	ширина, м	высота, м		
-	-	-	-	-	-

ЗАКЛЮЧЕНИЕ

Оценка текущего санитарного и лесопатологического состояния лесных насаждений, назначенные профилактические мероприятия по защите лесов, агитационные мероприятия: состояние лесных насаждений удовлетворительное.

Средневзвешенная категория состояния: выдел 1 – 1,4 выдел 5 – 1,3
выдел 2 – 1,3 выдел 6 – 1,2
выдел 3 – 1,6 выдел 7 – 1,3
выдел 4 – 1,3

Дата проведения обследований: 08. 09. 2017

Дата составления документа: 10. 09. 2017

Исполнитель работ по проведению лесопатологического обследования:

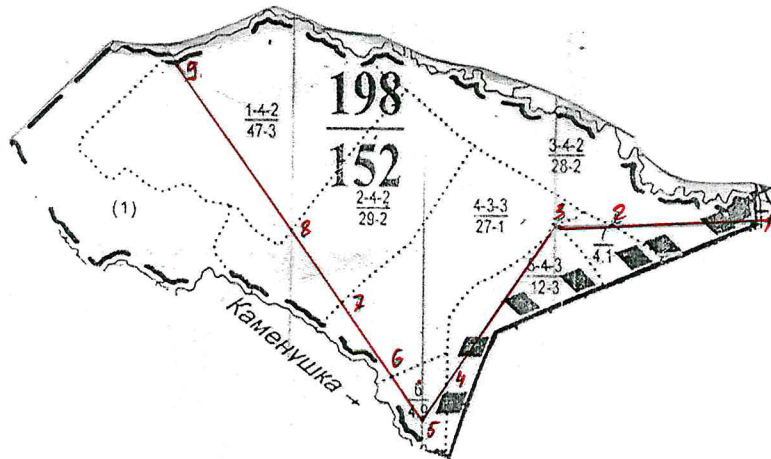
ФИО Доркаев А.Н.

Подпись _____

*Раздел включается в акт, в случае проведения лесопатологического обследования визуальным способом.

Абрис участка

M 1:25000





№ выдела	Ленты (круговой площадки) перечёта				
	№ ленты (площадки)	Длина, м	Ширина, м	Радиус, м	Площадь, га
3	1-2	462	10		0,462
7	2-3	190	10		0,190
5	3-4	650	10		0,650
6	4-5	137	10		0,137
6	5-6	175	10		0,175
4	6-7	277	10		0,277
2	7-8	288	10		0,288
1	8-9	675	10		0,675

Номера точек	Координаты	Азимуты (румбы) линий	Длина, м
1-2	N47° 17' 46.7" E134° 23' 35.2"	269	462
	N47° 17' 46.1" E134° 23' 13.2"		
2-3	N47° 17' 46.1" E134° 23' 13.2"	269	190
	N47° 17' 45.5" E134° 23' 05.7"		
3-4	N47° 17' 45.5" E134° 23' 05.7"	215	650
	N47° 17' 28.3" E134° 22' 48.3"		
4-5	N47° 17' 28.3" E134° 22' 48.3"	215	137
	N47° 17' 25.4" E134° 22' 43.6"		
5-6	N47° 17' 25.4" E134° 22' 43.6"	324	175
	N47° 17' 29.7" E134° 22' 41.0"		
6-7	N47° 17' 29.7" E134° 22' 41.0"	324	277
	N47° 17' 37.7" E134° 22' 32.1"		
7-8	N47° 17' 37.7" E134° 22' 32.1"	324	288
	N47° 17' 44.9" E134° 22' 23.1"		

8-9	N47° 17' 44.9" E134° 22' 23.1"	324	675
	N47° 18' 04.2" E134° 22' 03.6"		

Условные обозначения:

- — квартал
- · · · · выдел
- == == дороги
-  реки, ручьи
-  маршрутный ход

Исполнитель работ по проведению лесопатологических обследований:

Начальник участка КГАУ «Аванское лесное хозяйство»

Дата составления документа: 15.05.2012



А.Н. Доркаев

Телефон 8(42153)3-30-67