

УТВЕРЖДАЮ:

Должность зам. начальника
управления лесного
хозяйства Хабаровского

Ф.И.О. А.С. Волынский

Дата 07.11.2014
(М.П., дата утверждения)

Акт
лесопатологического обследования № 181
лесных насаждений Уктурского лесничества (лесопарка)
Хабаровский край (субъект Российской Федерации)

Способ лесопатологического обследования: 1. Визуальный

2. Инструментальный

Место проведения

Участковое лесничество	Урочище (дача)	Квартал (кварталы)	Выдел (выделы)	Площадь, га
Джаурское		102	16	37,0
Джаурское		102	17	6,0
Джаурское		102	26	40,0
Джаурское		102	27	21,0
Джаурское		102	28	16,0
Джаурское		102	29	23,0
Джаурское		102	30	34,0
Джаурское		102	32	17,0
Джаурское		102	33	17,0
Джаурское		102	34	11,0
Джаурское		102	35	17,0
Джаурское		102	36	22,0
Джаурское		102	37	16,0

Лесопатологическое обследование проведено на общей площади 277,0 га.

1. Визуальное лесопатологическое обследование

Наземное

Дистанционное

1.1. На площади 277,0 га фактическая таксационная характеристика лесного насаждения соответствует (не соответствует) таксационному описанию (нужное подчеркнуть). Причины несоответствия _____

Список участков с выявленными несоответствиями приведён в приложении 1 к настоящему Акту.

1.2. Лесные насаждения с нарушенной и утраченной устойчивостью выявлены на площади га:

Участковое лесничество	Урочище (дача)	Площадь, га		Причина ослабления (гибели)
		с нарушенной устойчивостью	с утраченной устойчивостью	
-	-	-	-	-
Итого				

Состояние обследованных лесных насаждений приведено в приложениях 1.1-1.4 к Акту в зависимости от метода проведения ЛПО.

1.3. В обследованных лесных участках прогнозируется:

Прогноз	Площадь, га
Ослабление лесных насаждений	-
Усыхание лесных насаждений различной степени	-
Развитие очагов вредных организмов	-

1.4. Обнаружено загрязнение лесного участка отходами и выбросами: промышленными
бытовыми


Вид загрязнения	Размеры загрязнения			Объём, кубм	Площадь загрязнения, га
	длина, м	ширина, м	высота, м		
-	-	-	-	-	-

ЗАКЛЮЧЕНИЕ

Оценка текущего санитарного и лесопатологического состояния лесных насаждений, назначенные профилактические мероприятия по защите лесов, агитационные мероприятия:

Текущее состояние санитарного и лесопатологического состояние лесных насаждений – без признаков ослабления. Назначение профилактических мероприятий по защите лесов, агитационных мероприятий не требуется.

Исполнитель работ по проведению лесопатологических обследований:

ФИО Беломестнов О.А. Подпись 

Результаты проведения лесопатологических обследований лесных насаждений за июль 2017 г.


(месяц)

Субъект Российской Федерации Хабаровский край Лесничество (лесопарк) Уктурекое
Участковое лесничество Джаурское Урочище (лесная дача) _____

Номер квартала	Номер выдела	Площадь выдела, га	Лесное назначение лесов	Категория защитных лесов	Номер	Таксационная характеристика лесного насаждения										Число деревьев на пробе, шт.	Распределение деревьев по категориям состояния, % от запаса										Признаки повреждения деревьев	Доля поврежденных	Причина ослабления поврежденных	Подожигт рубке, %	Рекомендуемые меры						
						состав	порода	возраст	средняя высота, м	средний диаметр, см	тип леса	плотота	фонитет	запас, куб. м/га	ослабленная		ослабленные	сильно	убыточные	свежий сухостой	старый сухостой	свежий ветровал	старый ветровал	свежий бурелом	старый бурелом	аварийные					вид	площадь, га					
1	2	3	4	5	6	7	8	9	10	11	12	13	14	15	16	17	18	19	20	21	22	23	24	25	26	27	28	29	30	31	32	33	34				
			Эксплуатационные				10	Л	55	15	13				130	108	100																				
102	33	17,0					+	ББ	55	15	13	ЛК	0,9	3	5	4	100																				
															135																						

Примечание – Показатели, не соответствующие таксационному описанию отмечаются «*»

Исполнитель работ по проведению лесопатологических обследований:

ФИО Беломестнов О.А. Подпись 

Дата составления документа 07.11.2017 Телефон 8(4217) 20-11-14

Средневзвешенная величина состояния лиственницы	1,0
Средневзвешенная величина состояния насаждения	1,0

Результаты проведения лесопатологических обследований лесных насаждений за июль 2017 г.
(месяц)

Субъект Российской Федерации Хабаровский край Лесничество (лесопарк) Уктурское
Участковое лесничество Джаурское Урочище (лесная дача) _____

1	2	3	4	5	6	7	Таксационная характеристика лесного насаждения										17	Распределение деревьев по категориям состояния, % от запаса										31	32	33							
							8	9	10	11	12	13	14	15	16	18		19		20		21		22		34	35										
Номер квартала	Номер выдела	Площадь выдела, га	Лесное назначение лесов	Категория запятых лесов	Номер	Площадь	состав	порода	возраст	средняя высота, м	средний диаметр, см	тип леса	плотность	бонитет	запас, куб. м/га	Число деревьев на проб., шт.	без признаков ослабления	ослабленные	сильно	выходящие	свежий сухой	старый сухой	свежий ветровал	старый ветровал	свежий бурелом			старый бурелом	аварийные	Признаки повреждения деревьев	Доля поврежденных	Причина ослабления, повреждения	Подлежит рубке, %	вид	площадь, га		
102	34	11,0	Эксплуатационные				8	Л	50	11	10	ЛВРТ	0,6	3	15	102	18	1	2	2	2	2	2	2	2	2	2	29	30	31	32	33	34				
							2	Бб	50	11	10				60	17	100	9	0	1	2	3	4	5	6	7	8			0	0						
															75																						

Примечание – Показатели, не соответствующие таксационному описанию отмечаются «*»

Исполнитель работ по проведению лесопатологических обследований:

ФИО Беломестнов О.А. Подпись 

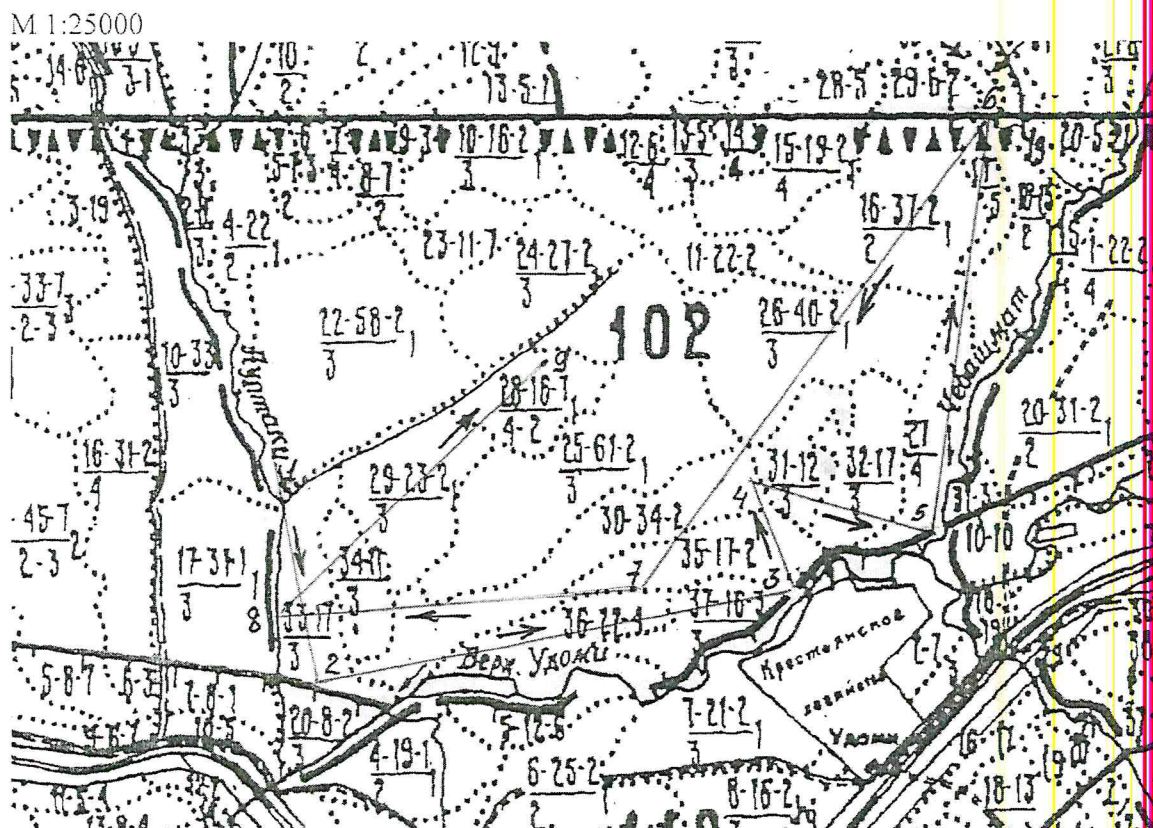
Дата составления документа 01.08.2017 Телефон 8(4217) 20-11-14

Средневзвешенная величина состояния лиственницы 1,0

Средневзвешенная величина состояния березы белой 1,0

Средневзвешенная величина состояния насаждения 1,0

Абрис участка



Номера точек	Координаты	Азимуты линий	Длина, м
1	N50 12 15.9 E138 42 22.1		
2	N50 11 50.6 E138 42 23.5	178° истина	786
3	N50 11 53.8 E138 43 50.0	87° истина	1700
4	N50 12 09.3 E138 43 46.8	353° истина	484
5	N50 12 03.2 E138 44 21.2	106° истина	707
6	N50 12 52.7 E138 44 17.8	358° истина	1500
7	N50 11 55.7 E138 43 30.4	208° истина	2000
8	N50 12 00.4 E138 42 25.3	276° истина	1300
9	N50 12 29.0 E138 43 11.7	46° истина	1300

Условные обозначения:

	Границы квартала		Границы обследуемых участков
	Границы выделов		Маршруты ходовых линий
	Реки, ручьи		Направление маршрутного хода
	Дороги		

Исполнитель работ по проведению лесопатологического исследования:

ФИО Беломестнов О.А. Подпись

Дата составления документа 01.11.2017 Телефон 8(4217) 20-11-14