

УТВЕРЖДАЮ:

Должность главы государственного
управления лесного
хозяйства Хабаровского края

Ф.И.О. А.С.Е. Митякин

Дата 07.11.2017
(М.П., дата утверждения)

Акт
лесопатологического обследования № 180
лесных насаждений Уктурского лесничества (лесопарка)
Хабаровский край (субъект Российской Федерации)

Способ лесопатологического обследования: 1. Визуальный
2. Инструментальный

Место проведения

Участковое лесничество	Урочище (дача)	Квартал (кварталы)	Выдел (выделы)	Площадь, га
Джаурское		101	7	12,0
Джаурское		101	11	6,0
Джаурское		101	13	12,0
Джаурское		101	14	31,0
Джаурское		101	15	45,0
Джаурское		101	16	31,0
Джаурское		101	18	28,0
Джаурское		101	19	20,0
Джаурское		101	20	5,0

Лесопатологическое обследование проведено на общей площади 190,0 га.

1. Визуальное лесопатологическое обследование

Наземное

Дистанционное

1.1. На площади 190,0 га фактическая таксационная характеристика лесного насаждения соответствует (не соответствует) таксационному описанию (нужное подчеркнуть). Причины несоответствия _____

Список участков с выявленными несоответствиями приведён в приложении 1 к настоящему Акту.

1.2. Лесные насаждения с нарушенной и утраченной устойчивостью выявлены на площади га:

Участковое лесничество	Урочище (дача)	Площадь, га		Причина ослабления (гибели)
		с нарушенной устойчивостью	с утраченной устойчивостью	
-	-	-	-	-
Итого				

Состояние обследованных лесных насаждений приведено в приложениях 1.1-1.4 к Акту в зависимости от метода проведения ЛПО.

1.3. В обследованных лесных участках прогнозируется:

Прогноз	Площадь, га
Ослабление лесных насаждений	-
Усыхание лесных насаждений различной степени	-
Развитие очагов вредных организмов	-

1.4. Обнаружено загрязнение лесного участка отходами и выбросами: промышленными
бытовыми


Вид загрязнения	Размеры загрязнения			Объём, кубм	Площадь загрязнения, га
	длина, м	ширина, м	высота, м		
-	-	-	-	-	-

ЗАКЛЮЧЕНИЕ

Оценка текущего санитарного и лесопатологического состояния лесных насаждений, назначенные профилактические мероприятия по защите лесов, агитационные мероприятия:

Текущее состояние санитарного и лесопатологического состояние лесных насаждений – удовлетворительное. В результате неблагоприятных погодных условий насаждения частично ослаблены. Назначение профилактических мероприятий по защите лесов, агитационных мероприятий не требуется.

Исполнитель работ по проведению лесопатологических обследований:

ФИО Беломестнов О.А. Подпись 

Результаты проведения лесопатологических обследований лесных насаждений за июль 2017 г.
(месяц)

Субъект Российской Федерации Хабаровский край Лесничество (лесопарк) Уктурское
Участковое лесничество Джаурское Урочище (лесная дача) _____

Номер квартала	Номер выдела	Площадь выдела, га	Левые назначения лесов	Категория защитных лесов	Номер	Площадь	Таксационная характеристика лесного насаждения										Число деревьев на пробе, шт.	Распределение деревьев по категориям состояния, % от запаса										Признаки повреждения деревьев	Доля поврежденных	Причина ослабления, повреждения	Подложит рубке, %	Рекомендуемые меры								
							состав	порода	возраст	средняя высота, м	средний диаметр, см	тип леса	полнота	бонитет	запас, куб. м/га	ослабленные		сильно	выхажившие	свежий сухостой	старый сухостой	свежий ветровал	старый ветровал	свежий бурелом	старый бурелом	аварийные	вид					площадь, га								
101	7	12,0	Эксплуатационные				6	Л	165	21	28	ЛВРТ	0,4	4	70	18	19	2	2	2	2	2	2	2	2	2	2	2	2	2	2	2	2	2	33	3				
							3	ББ	85	20	20					100	100	0	0	0	0	0	0	0	0	0	0	0	0	0	0	0	0	0	0	0	0	0	0	0
							1	Ос	85	22	24																													

Примечание – Показатели, не соответствующие таксационному описанию отмечаются «*»

- Средневзвешенная величина состояния лиственницы 1,0
- Средневзвешенная величина состояния березы белой 1,0
- Средневзвешенная величина состояния осины 1,0
- Средневзвешенная величина состояния насаждения 1,0

Исполнитель работ по проведению лесопатологических обследований:

ФИО Беломестнов О.А. Подпись 

Дата составления документа 06.11.2017 Телефон 8(4217) 20-11-14

Результаты проведения лесопатологических обследований лесных насаждений за июль 2017 г.
(месяц)

Субъект Российской Федерации Хабаровский край Лесничество (лесопарк) Укурское
Участковое лесничество Джаурское Урочище (лесная дача)

Номер квартала	Номер выдела	Площадь выдела, га	Лесное назначение лесов	Категория защитных лесов	Номер	Площадь	Таксационная характеристика лесного насаждения								Число деревьев на пробе, шт.	Распределение деревьев по категориям состояния, % от запаса												Признаки повреждения деревьев	Доля повреждённых	Причина ослабления, повреждения	Подлежит рубке, %	Рекомендуемые меры				
							состав	попада	возраст	средняя высота, м	средний диаметр, см	тип леса	плотность	бонитет		запас, куб. м/га	без признаков ослабления	ослабленные	сильно	усыхающие	свежий сухостой	старый сухостой	свежий ветровал	старый ветровал	свежий бурелом	старый бурелом	аварийные					вид	площадь, га			
101	1	6,0	Эксплуатационные				10	9	10	11	12	13	14	15	16	17	18	19	20	21	22	23	24	25	26	27	28	29	30	31	32	33	34			
	+						Л	165	21	30	ЛВРТ			0,4	4	131	100	100	0	1	2	3	4	5	6	7	8									

Примечание – Показатели, не соответствующие таксационному описанию отмечаются «*»


Исполнитель работ по проведению лесопатологических обследований:

Средневзвешенная величина состояния лиственных

1,0

Средневзвешенная величина состояния насаждения

1,0

ФИО Беломестнов О.А. Подпись 

Дата составления документа 01.11.2017 Телефон 8(4217) 20-11-14

Результаты проведения лесопатологических обследований лесных насаждений за июль 2017 г.
(месяц)

Субъект Российской Федерации Хабаровский край Лесничество (лесопарк) Уктурское
Участковое лесничество Джаурское Урочище (лесная дача) _____

Номер квартала	Номер выдела	Площадь выдела, га	Лесовое назначение лесов	Категория запятых лесов	Номер	Таксационная характеристика лесного насаждения								Число деревьев на пробе, шт.	Распределение деревьев по категориям состояния, % от запаса											Признаки повреждения деревьев	Доля поврежденных	Причина ослабления, повреждения	Подлежит рубке, %	Рекомендуемые меры																										
						состав	порода	возраст	средняя высота, м	средний диаметр, см	тип леса	полнота	бонитет		запас, куб. м/га	ослабленная	ослабленные	силно	сдыхающие	свежий сухостой	старый сухостой	свежий ветровал	старый ветровал	свежий буреюл	старый буреюл					аварийные	Площадь, га	вид																								
101	13	12,0	Эксплуатационные			6	Л	45	11	10	ЛР	0,7	4	40	18	19	2	2	2	2	2	2	2	2	2	2	2	2	2	2	32	33	3	4																						
						3	Бб	45	11	10																									100	100	100	100	100	100	100	100	100	100	100	100	100	100	100	100	100	100	100	100	100	100
						1	Ос	45	11	10																																														

Примечание – Показатели, не соответствующие таксационному описанию отмечаются «*»

Исполнитель работ по проведению лесопатологических обследований:

Средневзвешенная величина состояния лиственницы **1,0**
Средневзвешенная величина состояния березы белой **1,0**
Средневзвешенная величина состояния осины **1,0**
Средневзвешенная величина состояния насаждения **1,0**

ФИО Беломестнов О.А. Подпись

Дата составления документа 01.11.2017 Телефон 8(4217) 20-11-14

Приложение 1.1
к акту лесопатологических обследований

Результаты проведения лесопатологических обследований лесных насаждений за июль 2017 г.
(месяц)

Субъект Российской Федерации Хабаровский край Лесничество (лесопарк) Уктурское
Участковое лесничество Джаурское Урочище (лесная дача) _____


Номер квартала	Номер выдела	Площадь выдела, га	Таксационная характеристика лесного насаждения													Число деревьев на пробе, шт.	Распределение деревьев по категориям состояния, % от запаса										Признаки повреждения деревьев	Доля поврежденных	Причина ослабления, повреждения	Подлежит рубке, %	Рекомендуемые меры																																													
			состав	порода	возраст	средняя высота, м	средний диаметр, см	тип леса	полнота	фонитет	запас, куб. м/га	без признаков ослабления	ослабленные	сильно ослабленные	усыхающие		свежий сухостой	старый сухостой	свежий ветровал	старый ветровал	свежий бурелом	старый бурелом	аварийные	вид	площадь, га																																																			
101	14	31,0	Эксплуатационные	3	4	5	6	7	8	9	10	11	12	13	14	15	16	17	18	19	20	21	22	23	24	25	26	27	28	29	30	31	32	33	34																																									
																																						10	Л	50	14	12																																		
																																						+	Бб	50	14	12	ЛР	0,8	3	3	99	102	100																											

Примечание – Показатели, не соответствующие таксационному описанию отмечаются «*»

Исполнитель работ по проведению лесопатологических обследований:

Средневзвешенное состояние лиственных 1,0

Средневзвешенное состояние насаждения 1,0

ФИО Беломестнов О.А. Подпись 

Дата составления документа 01.11.2017 Телефон 8(4217) 20-11-14

Приложение 1.1
к акту лесопатологических обследований


Результаты проведения лесопатологических обследований лесных насаждений за июль 2017 г.
(месяц)

Субъект Российской Федерации Хабаровский край Лесничество (лесопарк) Уктурское
Участковое лесничество Джаурское Урочище (лесная дача) _____

1	2	3	4	5	6	7	Таксационная характеристика лесного насаждения										17	Распределение деревьев по категориям состояния, % от запаса										29	30	31	32	33		34
							8	9	10	11	12	13	14	15	16	18		19	20	21	22	23	24	25	26	27	28					33	34	
Номер квартала	Номер выдела	Площадь выдела, га	Площадь выдела, га	Площадь выдела, га	Площадь выдела, га	Площадь выдела, га	состав	порода	возраст	средняя высота, м	средний диаметр, см	тип леса	плотность	бонитет	запас, куб. м/га	число деревьев на проб, шт.	без признаков ослабления	ослабленные	сильно ослабленные	всыхающие	свежий сухой	старый сухой	свежий ветровал	старый ветровал	свежий дуплом	старый дуплом	признаки повреждения деревьев	доля поврежденных	причина ослабления, повреждения	подлежит рубке, %	вид	площадь, га		
101	15	45,0					10	Л	165	23	34	ЛВРТ	0,4	4	132	108	18	19	20	2	2	2	2	2	2	2	29	30	31	32	33	34		
							+	Б6	165	21	28				4	5	100												0	0				

Примечание – Показатели, не соответствующие таксационному описанию отмечаются «*»

Исполнитель работ по проведению лесопатологических обследований:

ФИО Беломестнов О.А. Подпись 

Дата составления документа 01.08.2017 Телефон 8(4217) 20-11-14

Средневзвешенное состояние лиственницы 1,0

Средневзвешенное состояние насаждения 1,0

Результаты проведения лесопатологических обследований лесных насаждений за июль 2017 г.
(месяц)

Субъект Российской Федерации Хабаровский край Лесничество (лесопарк) Уктурское
Участковое лесничество Джаурское Урочище (лесная дача)

Номер квартала	Номер выдела	Площадь выдела, га	Левые назначения					Категория запитных	Номер	Таксационная характеристика лесного насаждения											Число деревьев на пробе, шт.	Распределение деревьев по категориям состояния, % от запаса										Признаки повреждения деревьев	Доля поврежденных	Причина ослабления поврежденных	Полжит рубке, %	Реком. енду. м/г			
			Эксплуатационные	Площадь	состав	порода	возраст			средняя высота, м	средний диаметр, см	тип леса	полнота	бонитет	запас, куб. м/га	без признаков ослабления	ослабленные	сильно ослабленные	включющие	свежий сучастой		свежий сучастой	свежий ветровал	свежий ветровал	свежий бушелом	аванпильные	3	3	4										
101	18	28,0		9	Л	45	11	8		0,8	3	70	100	100	100	100	18	17	18	19	20	2	2	2	2	2	2	2	2	2	2	2	2	29	30	31	32	33	34
				1	Бб	45	11	8				10	100				11																0	0					

Примечание – Показатели, не соответствующие таксационному описанию отмечаются «*»

Средневзвешенная величина состояния лиственницы 1,0

Исполнитель работ по проведению лесопатологических обследований:

Средневзвешенная величина состояния березы белой 1,0

ФИО Беломестнов О.А. Подпись 

Средневзвешенная величина состояния насаждения 1,0

Дата составления документа 01.07.2017 Телефон 8(4217) 20-11-14

Приложение 1.1
к акту лесопатологических обследований

Результаты проведения лесопатологических обследований лесных насаждений за июль 2017 г.
(месяц)


Субъект Российской Федерации Хабаровский край Лесничество (лесопарк) Уктурское
Участковое лесничество Джаурское Урочище (лесная дача) _____

Номер квартала	Номер выдела	Площадь выдела, га	Лесное назначение	Категория заповедных	Номер	Площадь	Таксационная характеристика лесного насаждения									Число деревьев на проб. шт.	Распределение деревьев по категориям состояния, % от запаса										Признаки повреждения деревьев	Доля повреждённых	Причина ослабления, повреждения	Подлежит рубке, %	Реком. енды										
							состав	порода	возраст	средняя высота, м	средний диаметр, см	тип леса	плотность	бонитет	запас, куб. м/га		без признаков ослабления	ослабленные	сильно	включющие	свежий сухостой	свежий сухостой	свежий ветровал	свежий ветровал	свежий ветровал	свежий бупелом					свежий бупелом	старый бупелом	старый бупелом	аварийные	3	3	3	4			
101	19	20,0	Эксплуатационные				9	Л	50	13	10	0,7	3	70	100	18	19	20	2	2	2	2	2	2	2	2	2	2	2	2	2	29	30	31	0	32	3	3	3	4	
								1	Бб	50	13	10			10	100																									

Примечание – Показатели, не соответствующие таксационному описанию отмечаются «*»

Исполнитель работ по проведению лесопатологических обследований: _____

Средневзвешенная величина состояния лиственницы 1,0

ФИО Беломестнов О.А. Подпись 

Средневзвешенная величина состояния березы белой 1,0

Дата составления документа 06.07.2017 Телефон 8(4217) 20-11-14

Средневзвешенная величина состояния насаждения 1,0

Результаты проведения лесопатологических обследований лесных насаждений за июль 2017 г.
(месяц)

Субъект Российской Федерации Хабаровский край Лесничество (лесопарк) Уктурское
Участковое лесничество Джаурское Урочище (лесная дача)

№ квартала	№ выдела	Площадь выдела, га	Лесное назначение	Категория защитных	№ выдела	Площадь	Таксационная характеристика лесного насаждения								Число деревьев на проб. шт.	Распределение деревьев по категориям состояния, % от запаса										Признаки повреждения деревьев	Доля повреждённых деревьев, %	Причина ослабления, повреждения	Полежит рубке, %	Реком-ендуемые							
							состав	порода	возраст	средняя высота, м	средний диаметр, см	тип леса	плотность	бонитет		запас, куб. м/га	без признаков ослабления	ослабленные	сильно	всичающие	свежий сухой	свежий сухой	свежий ветровал	свежий ветровал	свежий бупелом					свежий бупелом	авидные	вкл	мб				
1	2	3	4	5	6	7	8	9	10	11	12	13	14	15	16	17	18	19	20	21	22	23	24	25	26	27	28	29	30	31	32	33	34				
			Эксплуатационные				10	Л	165	23	32				119	106	100																				
101	20	5,0					+	Б6	165	21	28	ЛР	0,4	4	4	11	100																				

Примечание – Показатели, не соответствующие таксационному описанию отмечаются «*»

Исполнитель работ по проведению лесопатологических обследований:

Средневзвешенная величина состояния лиственницы

1,0

Средневзвешенная величина состояния насаждения

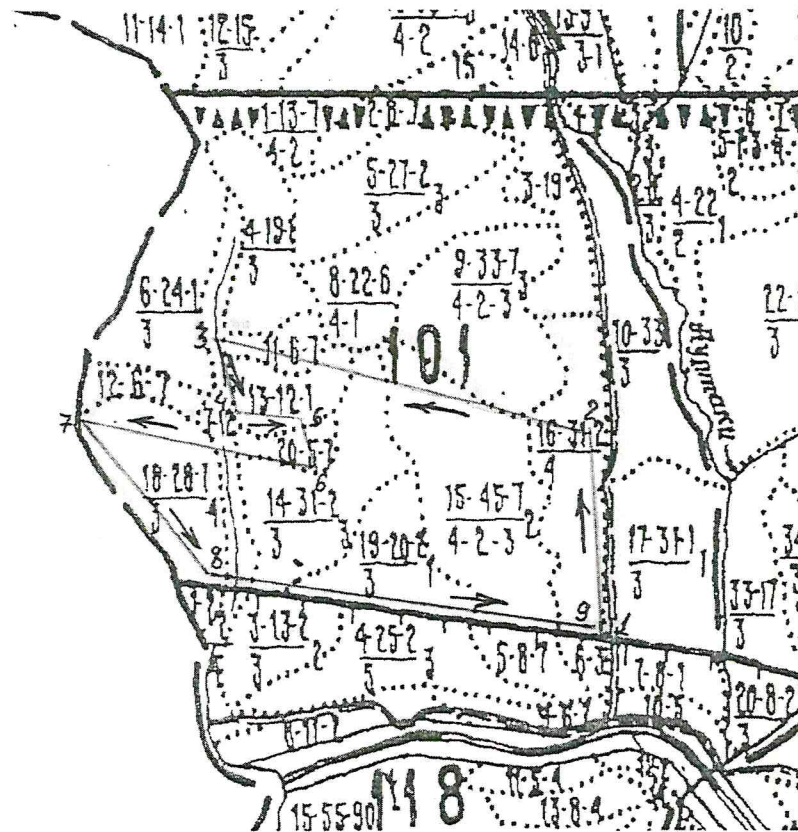
1,0

ФИО Беломестнов О.А. Подпись 

Дата составления документа 06.11.2017 Телефон 8(4217) 20-11-14

Абрис участка

M 1:25000



Номера точек	Координаты	Азимуты линий	Длина, м
1	N50 11 51.6 E138 41 53.6		
2	N50 12 15.6 E138 41 54.1	1° истина	743
3	N50 12 30.8 E138 40 50.4	272° истина	1300
4	N50 12 22.3 E138 40 50.8	178° истина	265
5	N50 12 21.8 E138 41 01.5	94° истина	211
6	N50 12 15.6 E138 41 00.7	185° истина	191
7	N50 12 14.0 E138 40 17.7	267° истина	853
8	N50 11 59.3 E138 40 43.3	132° истина	682
9	N50 11 53.0 E138 41 53.6	98° истина	1400

Условные обозначения:

	Границы квартала		Границы обследуемых участков
	Границы выделов		Маршруты ходовых линий
	Реки, ручьи		Направление маршрутного хода
	Дороги		

Исполнитель работ по проведению лесопатологического исследования:

ФИО Беломестнов О.А. Подпись
Дата составления документа 01.11.2017 Телефон 8(4217) 20-11-14