



УТВЕРЖДАЮ:

Должность начальника управ. леса  
Ф.И.О. В.С. Литских  
Дата 20.09.2017

**Акт  
лесопатологического обследования № 159**

лесных насаждений Литовского лесничества (лесопарка)  
Хабаровский край (субъект РФ)

Способ лесопатологического обследования: 1. Визуальный



2. Инструментальный



**Место проведения**

Участковое лесничество	Урочище (дача)	Квартал (кварталы)	Выдел (выделы)	Площадь, га
Литовское		20	1	68
Литовское		20	2	13
Литовское		20	3	5
Литовское		20	4	35
Литовское		20	8	39
Литовское		20	9 (часть)	2
Литовское		20	11	40
Литовское		20	12	10

Лесопатологическое обследование проведено на общей площади 212 га.

**1. Визуальное лесопатологическое обследование**

Наземное



Дистанционное



1. На площади 212 га фактическая таксационная характеристика лесного насаждения **соответствует** (не соответствует) таксационному описанию (нужное подчеркнуть). Причины несоответствия \_\_\_\_\_

Список участков с выявленными несоответствиями приведён в приложении 1 к настоящему Акту.

2. Лесные насаждения с нарушенной и утраченной устойчивостью выявлены на площади \_\_\_ га:

Участковое лесничество	Урочище (дача)	Площадь, га		Причина ослабления (гибели)
		с нарушенной устойчивостью	с утраченной устойчивостью	
Итого				

Состояние обследованных лесных насаждений приведено в приложениях 1.1-1.4 к Акту в зависимости от метода проведения ЛПО.

3. В обследованных лесных участках прогнозируется:

Прогноз	Площадь, га
Ослабление лесных насаждений	
Усыхание лесных насаждений различной степени	
Развитие очагов вредных организмов	

4. Обнаружено загрязнение лесного участка отходами и выбросами: промышленными   
бытовыми

Вид загрязнения	Размеры загрязнения			Объём, кубм	Площадь загрязнения, га
	длина, м	ширина, м	высота, м		

**ЗАКЛЮЧЕНИЕ**

Оценка текущего санитарного и лесопатологического состояния лесных насаждений:

При проведении наблюдения объедание кроны и других признаков повреждения не обнаружено.

---



---



---



---

Исполнитель работ по проведению лесопатологических обследований:

Павлов Сергей Вячеславович Подпись 

Результаты проведения лесопатологических обследований лесных насаждений за Июль 2017 г.

Субъект Российской Федерации Хабаровский край Лесничество (лесопарк) Литовское (месцп)  
Участковое лесничество Литовское Урочище (лесная дача) \_\_\_\_\_

1	2	3	4	5	6	7	Таксационная характеристика лесного насаждения										17	Распределение деревьев по категориям состояния, % от запаса										32	33	34					
							8	9	10	11	12	13	14	15	16	18		19	20	21	22	23	24	25	26	27	28				29	30	31		
1	2	3	4	5	6	7	8	9	10	11	12	13	14	15	16	17	18	19	20	21	22	23	24	25	26	27	28	29	30	31	32	33	34		
Номер квартала	Номер выдела	Площадь выдела, га	Целевое назначение лесов	Категория защитных лесов	Номер лесопатологического выдела	Площадь лесопатологического выдела, га	состав	порода	возраст	средняя высота, м	средний диаметр, см	тип леса	полнота	бонитет	запас, куб. м/га	Число деревьев на пробе, шт.	без признаков ослабления	ослабленные	сильно ослабленные	усыхающие	свежий сухостой	старый сухостой	свежий ветровал	старый ветровал	свежий бурелом	старый бурелом	аварийные деревья	Признаки повреждения деревьев	Доля повреждённых деревьев, %	Причина ослабления, повреждения	Подлежит рубке, %	вид	площадь, га		
20	1	68	эксп				8	Д	120	17	28	ДЛГ	0,3	5	60	39	100																		
							1	Лп	100	16	26				6	100																			
							1	Бж	100	16	28				6	100																			

Примечание – Показатели, не соответствующие таксационному описанию отмечаются «\*»

Исполнитель работ по проведению лесопатологических обследований:

ФИО Павлов Сергей Вячеславович Подпись 

Дата составления документа 15.10.17 Телефон 8(24142)99-5-12

Приложение 1.1  
к акту лесопатологических обследований

Результаты проведения лесопатологических обследований лесных насаждений за Июль 2017 г.

Субъект Российской Федерации Хабаровский край Лесничество (лесопарк) Литовское (месяц)  
Участковое лесничество Литовское Урочище (лесная дача) \_\_\_\_\_

1	2	3	4	5	6	7	Таксационная характеристика лесного насаждения									17	Распределение деревьев по категориям состояния, % от запаса											29	30	31	32	33	34	
							8	9	10	11	12	13	14	15	16		18	19	20	21	22	23	24	25	26	27	28							
Номер квартала	Номер выдела	Площадь выдела, га	Целевое назначение лесов	Категория защитных лесов	Номер лесопатологического выдела	Площадь лесопатологического выдела, га	состав	порода	возраст	средняя высота, м	средний диаметр, см	тип леса	полнота	бонитет	запас, куб. м/га	Число деревьев на пробе, шт.	без признаков ослабления	ослабленные	сильно ослабленные	усыхающие	свежий сухостой	старый сухостой	свежий ветровал	старый ветровал	свежий бурелом	старый бурелом	аварийные деревья	Признаки повреждения деревьев	Доля повреждённых деревьев, %	Причина ослабления, повреждения	Подлежит рубке, %	вид	площадь, га	
20	2	13	эклп		-	-	6	Б6	25	9	10	ББК	0,4	3	30	22	100																	
							4	Ос	25	9	10					14	100																	

Примечание – Показатели, не соответствующие таксационному описанию отмечаются «\*»

Исполнитель работ по проведению лесопатологических обследований:

ФИО Павлов Сергей Вячеславович Подпись 

Дата составления документа 15.10.17г. Телефон 8(24142)99-5-12





Результаты проведения лесопатологических обследований лесных насаждений за Июль 2017 г.

Субъект Российской Федерации Хабаровский край Лесничество (лесопарк) Литовское (Месал)  
Участковое лесничество Литовское Урочище (лесная дача) \_\_\_\_\_

№	Наименование	Таксационная характеристика лесного насаждения														Распределение деревьев по категориям состояния, % от запаса										Рекомендуемые мероприятия												
		1	2	3	4	5	6	7	8	9	10	11	12	13	14	15	16	17	18	19	20	21	22	23	24	25	26	27	28	29	30	31	32	33	34			
1	Номер квартала																																					
2	Номер выдела																																					
3	Площадь выдела, га																																					
4	Целевое назначение лесов																																					
5	Категория защитных лесов																																					
6	Номер лесопатологического выдела																																					
7	Площадь лесопатологического выдела, га																																					
8	состав																																					
9	порода																																					
10	возраст																																					
11	средняя высота, м																																					
12	средний диаметр, см																																					
13	тип леса																																					
14	полнота																																					
15	бонитет																																					
16	запас, куб. м/га																																					
17	Число деревьев на пробе, шт.																																					
18	без признаков ослабления																																					
19	ослабленные																																					
20	сильно ослабленные																																					
21	усыхающие																																					
22	свежий сухостой																																					
23	старый сухостой																																					
24	свежий ветровал																																					
25	старый ветровал																																					
26	свежий бурелом																																					
27	старый бурелом																																					
28	аварийные деревья																																					
29	Признаки повреждения деревьев																																					
30	Доля повреждённых деревьев, %																																					
31	Причина ослабления, повреждения																																					
32	Подлежит рубке, %																																					
33	вид																																					
34	площадь, га																																					

Примечание – Показатели, не соответствующие таксационному описанию отменяются («\*»)

Исполнитель работ по проведению лесопатологических обследований:

ФИО Павлов Сергей Вячеславович Подпись 

Дата составления документа 13.12.17 Телефон 8(24142)99-5-12





Приложение 1.1  
к акту лесопатологических обследований


Результаты проведения лесопатологических обследований лесных насаждений за Июль 2017 г.

Субъект Российской Федерации Хабаровский край Лесничество (лесопарк) Литовское (месяц)  
Участковое лесничество Литовское Урочище (лесная дача) Литовское

1	2	3	4	5	6	7	Таксационная характеристика лесного насаждения										17	Распределение деревьев по категориям состояния, % от запаса											29	30	31	32	Рекомендуемые мероприятия		
							8	9	10	11	12	13	14	15	16	18		19	20	21	22	23	24	25	26	27	28	33					34		
Номер квартала	Номер выдела	Площадь выдела, га	Целевое назначение лесов	Категория защитных лесов	Номер лесопатологического выдела	Площадь лесопатологического выдела, га	состав	порода	возраст	средняя высота, м	средний диаметр, см	тип леса	полнота	бонитет	запас, куб. м/га	Число деревьев на пробе, шт.	без признаков ослабления	ослабленные	сильно ослабленные	усыхающие	свежий сухостой	старый сухостой	свежий ветровал	старый ветровал	свежий бурелом	старый бурелом	аварийные деревья	Признаки повреждения деревьев	Доля повреждённых деревьев, %	Причина ослабления, повреждения	Подлежит рубке, %	вид	площадь, га		
20	11	40	эксп		-	-	6	Б6	25	9	10	ББК	0,4	3	30	19	100																		
							2	Ос	25	9	10					8	100																		
							2	Ол	25	6	8					7	100																		

Примечание – Показатели, не соответствующие таксационному описанию отмечаются (\*)

Исполнитель работ по проведению лесопатологических обследований:

ФИО Павлов Сергей Вячеславович Подпись   
Дата составления документа 13.07.17г Телефон 8(24142)99-5-12

Приложение 1.1  
к акту лесопатологических обследований

Результаты проведения лесопатологических обследований лесных насаждений за Июль 2017 г.

Субъект Российской Федерации Хабаровский край Лесничество (лесопарк) Литовское (месц)  
Участковое лесничество Литовское Урочище (лесная дача) \_\_\_\_\_

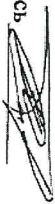
1	2	3	4	5	6	7	Таксационная характеристика лесного насаждения										17	Распределение деревьев по категориям состояния, % от запаса								29	30	31	32	Рекомендуемые мероприятия			
							8	9	10	11	12	13	14	15	16	18		19	20	21	22	23	24	25	26					27	28	33	34
Номер квартала	Номер выдела	Площадь выдела, га	Целевое назначение лесов	Категория защитных лесов	Номер лесопатологического выдела	Площадь лесопатологического выдела, га	состав	порода	возраст	средняя высота, м	средний диаметр, см	тип леса	полнота	бонитет	запас, куб. м/га	Число деревьев на пробе, шт.	без признаков ослабления	ослабленные	сильно ослабленные	усыхающие	свежий сухостой	старый сухостой	свежий ветровал	старый ветровал	свежий бурелом	старый бурелом	аварийные деревья	Признаки повреждения деревьев	Доля повреждённых деревьев, %	Причина ослабления, повреждения	Подлежит рубке, %	вид	площадь, га
1	2	3	4	5	6	7	8	9	10	11	12	13	14	15	16	17	18	19	20	21	22	23	24	25	26	27	28	29	30	31	32	33	34
20	12	10	эксп				6	Б6	25	9	10	БЫК	0,4	3	30	19	100																
							2	Ос	25	9	10					8	100																
							2	Ол	25	6	8					7	100																

Примечание – Показатели, не соответствующие таксационному описанию отмечаются «\*»

Исполнитель работ по проведению лесопатологических обследований:

ФИО Павлов Сергей Вячеславович

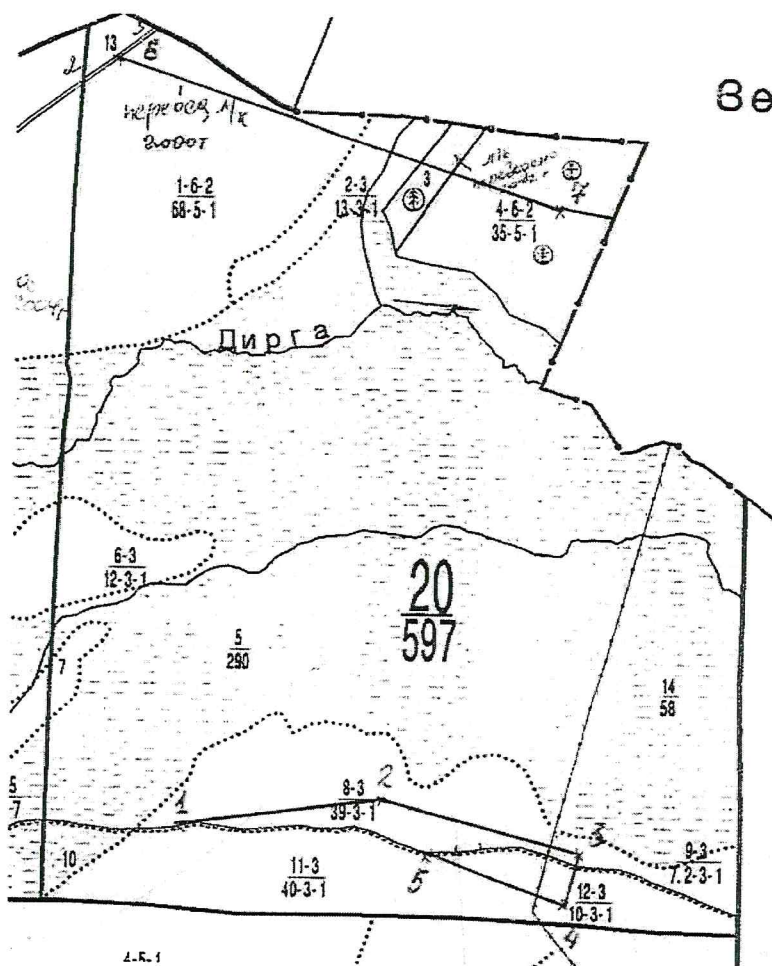
Подпись



Дата составления документа 13.07.17г. Телефон 8(24142)99-5-12

Абрис участка

М 1:25000



Номер выдела	Ленты (круговой площадки) перечёта				
	№ ленты (площадки)	длина, м	ширина, м	радиус, м	площадь, га

Номера точек	Координаты	Азимуты линий	Длина, м
1	N49° 12.263' E135° 03.332'	76	713
2	N49° 12.347' E135° 03.824'	97	725
3	N49° 12.284' E135° 04.589'	185	222
4	N49° 12.185' E135° 04.575'	279	526
5	N49° 12.233' E135° 04.106'		
6	N49° 13.676' E135° 03.154'	104	1618
7	N49° 13.465' E135° 04.443'		

Условные обозначения

— маршрутный ход

Исполнитель работ по проведению лесопатологических обследований:

ФИО Павлов С.В. Подпись

Дата составления документа 13.10.17 Телефон 8(42142)99-5-12