

УТВЕРЖДАЮ:

Должность зам. начальника Управления  
 Ф.И.О. А.С. Мисков  
 Дата 20.10.2014



**АКТ  
 лесопатологического обследования № 139**

лесных насаждений Падалинского лесничества (лесопарка)  
Хабаровский край (субъект РФ)

Способ лесопатологического обследования: 1. Визуальный   
 2. Инструментальный

**Место проведения**

Участковое лесничество	Урочище (дача)	Квартал (кварталы)	Выдел (выделы)	Площадь, га
Амурское		65	1	8
Амурское		65	2	43
Амурское		65	3	5
Амурское		65	4	62
Амурское		65	5	14
Амурское		65	6	5
Амурское		65	7	21
Амурское		65	8	13
Амурское		65	9	5

Лесопатологическое обследование проведено на общей площади 176 га.

### 1. Визуальное лесопатологическое обследование

Наземное



Дистанционное



1. На площади 176 га фактическая таксационная характеристика лесного насаждения соответствует (не соответствует) таксационному описанию (нужное подчеркнуть). Причины несоответствия \_\_\_\_\_

Список участков с выявленными несоответствиями приведён в приложении 1 к настоящему Акту.

2. Лесные насаждения с нарушенной и утраченной устойчивостью выявлены на площади     га:

Участковое лесничество	Урочище (дача)	Площадь, га		Причина ослабления (гибели)
		с нарушенной устойчивостью	с утраченной устойчивостью	
Итого				

Состояние обследованных лесных насаждений приведено в приложениях 1.1-1.4 к Акту в зависимости от метода проведения ЛПО.

3. В обследованных лесных участках прогнозируется:

Прогноз	Площадь, га
Ослабление лесных насаждений	
Усыхание лесных насаждений различной степени	
Развитие очагов вредных организмов	

4. Обнаружено загрязнение лесного участка отходами и выбросами: промышленными   
бытовыми

Вид загрязнения	Размеры загрязнения			Объём, кубм	Площадь загрязнения, га
	длина, м	ширина, м	высота, м		

### ЗАКЛЮЧЕНИЕ


Оценка текущего санитарного и лесопатологического состояния лесных насаждений:

При проведении наблюдения объедание крон и других признаков повреждения не обнаружено.

Исполнитель работ по проведению лесопатологических обследований:

Павлов Сергей Вячеславович

Подпись







**Ведомость лесных участков с выявленными несоответствиями таксационным описаниям**

Таксационная характеристика											Заложено пробных площадей									
Источник данных	Год проведения лесоустройства	Номер квартала	Номер выдела	Площадь выдела, га	Целевое назначение лесов	Категория защитных лесов	Номер лесопатологического выдела	Площадь лесопатологического выдела, га	состав	порода	возраст, лет	средняя высота, м	средний диаметр, см	тип леса	ТУМ	полнота	бонитет	запас, кубм/га	количество, шт.	общая площадь, га
ТО	1999	65	1	28	защит		11*	8*	Гарь	Б6	16	4	8	ЛВРГ		0,2	4	25	1	0,4
Ф									1	Л	16	3	6	ЛВРГ			2			
									К	16				ЛВРГ						

\* лесные культуры, посев 2000г. Выд 2007г. - 8га.

ТО – таксационные описания

Ф - фактическая характеристика лесного насаждения

Исполнитель работ по проведению лесопатологических обследований:

ФИО Павлов Сергей Вячеславович Подпись





Результаты проведения лесопатологических обследований лесных насаждений за Июль 2017 г.

(Месяц)

Субъект Российской Федерации Хабаровский край Лесничество (лесопарк) Падалинское  
Участковое лесничество Амурское Урочище (лесная дача) \_\_\_\_\_

1	2	3	4	5	6	7	Таксационная характеристика лесного насаждения										17	Распределение деревьев по категориям состояния, % от запаса								33	34								
							8	9	10	11	12	13	14	15	16	18		19	20	21	22	23	24	25	26			27	28	29	30	31	32		
Номер квартала	Номер выдела	Площадь выдела, га	Целевое назначение лесов	Категория защитных лесов	Номер лесопатологического выдела	Площадь лесопатологического выдела, га	состав	порода	возраст	средняя высота, м	средний диаметр, см	тип леса	полнота	бонитет	запас, куб. м/га	Число деревьев на пробе, шт.	без признаков ослабления	ослабленные	сильно ослабленные	усыхающие	свежий сухостой	старый сухостой	свежий ветровал	старый ветровал	свежий бурелом	старый бурелом	аварийные деревья	Признаки повреждения деревьев	Доля повреждённых деревьев, %	Причина ослабления, повреждения	Подлежит рубке, %	вид	площадь, га		
65	2	43	защит				5	Д	80	14	20	Д2Т	0,4	4	70	20	100																		
							2	Б6	45	14	16					9	100																		
							1	Дп	80	16	20					2	100																		
							1	Ос	45	16	18					5	100																		
							1	Д	100	17	22					3	100																		

Приметание – Показатели, не соответствующие таксационному описанию отмечаются «\*»

Исполнитель работ по проведению лесопатологических обследований:

ФИО Павлов Сергей Вячеславович Подпись \_\_\_\_\_

Дата составления документа 10.10.2017 Телефон 8(24142)99-5-12





Результаты проведения лесопатологических обследований лесных насаждений за Июль 2017 г.

(месяц)

Субъект Российской Федерации Хабаровский край Лесничество (лесопарк) Падалинское  
Участковое лесничество Амурское Урочище (лесная дача) \_\_\_\_\_

1	2	3	4	5	6	7	Таксационная характеристика лесного насаждения										Распределение деревьев по категориям состояния, % от запаса										33	34												
							8	9	10	11	12	13	14	15	16	17	18	19	20	21	22	23	24	25	26	27			28	29	30	31	32							
Номер квартала	Номер выдела	Площадь выдела, га	Целевое назначение лесов	Категория защитных лесов	Номер лесопатологического выдела	Площадь лесопатологического выдела, га	состав	порода	возраст	средняя высота, м	средний диаметр, см	тип леса	полнота	бонитет	запас, куб. м/га	Число деревьев на пробе, шт.	без признаков ослабления	ослабленные	сильно ослабленные	усыхающие	свежий сухостой	старый сухостой	свежий ветровал	старый ветровал	свежий бурелом	старый бурелом	аварийные деревья	Признаки повреждения деревьев	Доля повреждённых деревьев, %	Причина ослабления, повреждения	Подлежит рубке, %	вид	площадь, га							
1	2	62	защитн	-	-	-	6	ББ	40	12	14	Д21	0,3	4	40	16	100																							
35	4						2	Ое	40	14	16					9	100																							
							1	Д	80	14	20					2	100																							
							1	Дп	80	15	20					1	100																							
							Сухостой										10																							
							Захламление										20																							

Примечание – Показатели, не соответствующие таксационному описанию отмечаются («\*»)

Исполнитель работ по проведению лесопатологических обследований:

ФИО Павлов Сергей Вячеславович Подпись \_\_\_\_\_



Дата составления документа 10.10.2017 Телефон 8(24142)99-5-12





**Результаты проведения лесопатологических обследований лесных насаждений за Июль 2017 г.**

(месяц)

Субъект Российской Федерации Хабаровский край Лесничество (лесопарк) Палагинское  
 Участковое лесничество Амурское Урочище (лесная дача) \_\_\_\_\_

1	2	3	4	5	6	7	Таксационная характеристика лесного насаждения									17	Распределение деревьев по категориям состояния, % от запаса								29	30	31	32	33	34																
							8	9	10	11	12	13	14	15	16		18	19	20	21	22	23	24	25							26	27	28													
Номер квартала	Номер выдела	Площадь выдела, га	Целевое назначение лесов	Категория защитных лесов	Номер лесопатологического выдела	Площадь лесопатологического выдела, га	состав	порода	возраст	средняя высота, м	средний диаметр, см	тип леса	полнота	фонитет	запас, куб. м/га	Число деревьев на пробе, шт.	без признаков ослабления	ослабленные	сильно ослабленные	усыхающие	свежий сухостой	старый сухостой	свежий ветровал	старый ветровал	свежий бурелом	старый бурелом	аварийные деревья	Признаки повреждения деревьев	Доля повреждённых деревьев, %	Причина ослабления, повреждения	Подлежит рубке, %	вид	площадь, га													
65	6						4	Д	90	15	22	К2	0,4	4	80	24	100																													
							2	Лп	110	17	26					13	100																													
							1	Ос	60	17	22					8	100																													
							2	К	150	18	30					2	100																													
							1	Л	130	19	26					4	100																													
							Сухостой									10																														
							Захламление									30																														

Примечание — Показатели, не соответствующие таксационному описанию отмечаются «\*»

Исполнитель работ по проведению лесопатологических обследований:

ФИО Павлов Сергей Вячеславович

Подпись \_\_\_\_\_

Дата составления документа 10.10.2017 Телефон 8(24142)99-5-12

Результаты проведения лесопатологических обследований лесных насаждений за Июль 2017 г.

(Месяц)

Субъект Российской Федерации Хабаровский край Лесничество (лесопарк) Палагинское  
Участковое лесничество Амурское Урочище (лесная дача) \_\_\_\_\_

				Таксационная характеристика лесного насаждения												Распределение деревьев по категориям состояния, % от запаса								Рекомендуемые мероприятия											
1	2	3	4	5	6	7	8	9	10	11	12	13	14	15	16	17	18	19	20	21	22	23	24	25	26	27	28	29	30	31	32	33	34		
Номер квартала	Номер выдела	Площадь выдела, га	Целевое назначение лесов	Категория защитных лесов	Номер лесопатологического выдела	Площадь лесопатологического выдела, га	состав	порода	возраст	средняя высота, м	средний диаметр, см	тип леса	полнота	бонитет	запас, куб. м/га	Число деревьев на пробе, шт.	без признаков ослабления	ослабленные	сильно ослабленные	усыхающие	свежий сухостой	старый сухостой	свежий ветровал	старый ветровал	свежий бурелом	старый бурелом	аварийные деревья	Признаки повреждения деревьев	Доля поврежденных деревьев, %	Причина ослабления, повреждения	Подлежит рубке, %	вид	площадь, га		
65	7	21	защитн	-	-	-	3	Д	90	15	22	К2	0,5	4	100	13	100																		
							2	Лп	110	17	26					5	100																		
							2	Б6	50	15	18					7	100																		
							1	Ос	50	17	20					3	100																		
							1	К	150	18	26					1	100																		
							1	Л	120	19	24					2	100																		

Примечание – Показатели, не соответствующие таксационному описанию отмечаются «\*»

Исполнитель работ по проведению лесопатологических обследований:

ФИО Павлов Сергей Вячеславович

Подпись



Дата составления документа 10.10.2017 Телефон 8(24142)99-5-12



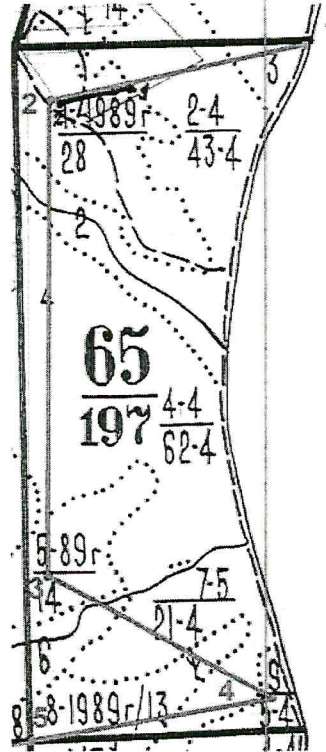






Абрис участка

М 1:25000




Г33

Номер выдела	Ленты (круговой площадки) перечёта				
	№ ленты (площадки)	длина, м	ширина, м	радиус, м	площадь, га
1	1	267	15		0,4

Номера точек	Координаты	Азимуты линий	Длина, м
1	N50° 19.103' E136° 56.814'	260	943
2	N50° 19.020' E136° 56.028'	182	1650
3	N50° 18.134' E136° 55.978'	121	902
4	N50° 17.883' E136° 56.630'	265	856
5	N50° 17.844' E136° 55.910'		

Условные обозначения

Исполнитель работ по проведению лесопатологических обследований:

ФИО Павлов С.В. Подпись 

Дата составления документа 10.10.2017г.

Телефон 8(42142)99-5-12