



Должность заместитель начальника Управления
лесами правительства Хабаровского края
Ф.И.О. А.С.С. Липскис
Дата: 17 Октября 2017 г.

Акт
лесопатологического обследования 135
лесных насаждений Советского лесничества (лесопарка)
Хабаровский край, Советско-Гаванский район (субъект Российской Федерации)

Способ лесопатологического обследования: 1. Визуальный
2. Инструментальный

Место проведения

Участковое лесничество	Урочище (дача)	Квартал (кварталы)	Выдел (выделы)	Площадь, га
Городское		66	2	23
Городское		66	3	3,3
Городское		66	4,4	7,0
Городское		66	5	6,5
Городское		66	7	15

Лесопатологическое обследование проведено на общей площади 54,8 га

1. Визуальное лесопатологическое обследование.

Наземное

X

Дистанционное

1.1 На площади 54,8 га Фактическая таксационная характеристика лесного насаждения соответствует (не соответствует) таксационному описанию (нужное подчеркнуть). Причины несоответствия:

ведомость лесных участков с выявленными несоответствиями таксационным описаниям приведена в приложении 1 к Акту

1.2 Лесные насаждения с нарушенной и утраченной устойчивостью выявлены на площади 0,0 га:

Участковое лесничество	Урочище (дача)	Площадь, га.		Причина ослабления (гибели)
		с нарушенной устойчивостью	с утраченной устойчивостью	
Итого:		0	0	

Состояние обследованных лесных насаждений приведено в приложениях 1.1-1.4 к Акту в зависимости от метода проведения ЛПО.

1.3 В обследованных участках прогнозируется:

Прогноз	Площадь, га.
Ослабление лесных насаждений	0
Усыхание лесных насаждений различной степени	0
Развитие очагов вредных организмов	

1.4 Обнаружено загрязнение лесного участка отходами и выбросами:

промышленными
бытовыми

Вид загрязнения	Размеры загрязнения			Объем, куб. м.	Площадь загрязнения, га.
	длина, м.	ширина, м.	высота, м.		

ЗАКЛЮЧЕНИЕ


Оценка текущего санитарного и лесопатологического состояния лесных насаждений, назначенные профилактические мероприятия по защите лесов, агитационные мероприятия:

Текущее состояние санитарного лесопатологического состояния лесных насаждений - без признаков ослабления. Назначение профилактических мероприятий по защите лесов, агитационных мероприятий не требуется.

Средневзвешенная величина состояния Ель - 1
 Средневзвешенная величина состояния Пихта - 1
 Средневзвешенная величина состояния _____ - _____
 Средневзвешенная величина состояния _____ - _____

Исполнитель работ по проведению лесопатологического обследования:

Золотарев Д.А.



Дата составления документа: 10 10 201 7 г.

сентябрь

20 17 г.

Объект Российской Федерации

Томское


Хабаровский край

Урочище (лесная дача)

Лесничество (лесопарк)

Светское

1	2	3	4	5	6	7	8	Таксационная характеристика лесного насаждения										Распределение деревьев по категориям состояния, % от запаса										29	30	31	32	33	34																																							
								9	10	11	12	13	14	15	16	Число деревьев на пробе, шт.		18	19	20	21	22	23	24	25	26	27							28																																						
порода	возраст	средняя высота, м	средний диаметр, см	тип леса	полнота	бонитет	запас, куб. м/га									без признаков ослабления	ослабленные											сильно ослабленные	усыхающие	свежий сухостой	старый сухостой	свежий ветровал	Старый ветровал		Свежий бурелом	Старый бурелом	Аварийные деревья																																			
								E	П	E	П	E	П	E	П			E	П	E	П	E	П	E	П	E	П							E				П																																		
защитные																																	лесохозяйственные части зеленых зон				защитные		защитные		защитные		защитные		защитные		защитные		защитные		защитные		защитные		защитные		защитные		защитные		защитные											
65																																	защитные		защитные		защитные		защитные		защитные		защитные		защитные		защитные		защитные		защитные		защитные		защитные		защитные		защитные		защитные		защитные		защитные		защитные					
5																																	6,5		6,5		6,5		6,5		6,5		6,5		6,5		6,5		6,5		6,5		6,5		6,5		6,5		6,5		6,5		6,5		6,5		6,5		6,5			
4,4																																	7,6		7,6		7,6		7,6		7,6		7,6		7,6		7,6		7,6		7,6		7,6		7,6		7,6		7,6		7,6		7,6		7,6		7,6		7,6			
3																																	3,3		3,3		3,3		3,3		3,3		3,3		3,3		3,3		3,3		3,3		3,3		3,3		3,3		3,3		3,3		3,3		3,3		3,3		3,3		3,3	
2																																	23		23		23		23		23		23		23		23		23		23		23		23		23		23		23		23		23		23		23		23	
1																																	1		1		1		1		1		1		1		1		1		1		1		1		1		1		1		1		1		1		1		1	

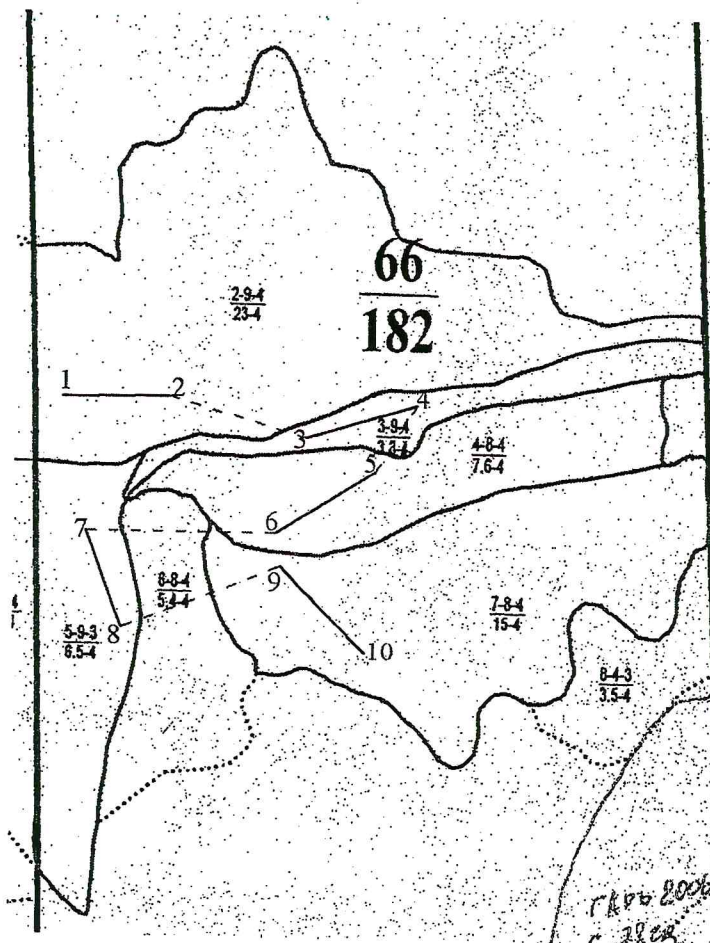
Исполнитель работ по проведению лесопатологических обследований:
ФИО Золоторев Д.Н. Подпись 

Дата составления документа 10.10.2017г.

Телефон 8(4218)69420

Абрис участка

М 1:10000



№ выдела	Ленты (круговой площадки) перечета				
	№ ленты (площадки)	Длина, м	Ширина, м	Радиус, м	Площадь, га
2	1	145			
3	2	155			
4	3	157			
5	4	140			
7	5	164			
Площадь участка – 54,8га					
Номера точек	Координаты		Азимуты линий, °	длина, м	
1-2	48°50.709	140°12.739	089	145	
3-4	48°50.677	140°12.984	073	155	
5-6	48°50.652	140°13.079	238	157	
7-8	48°50.611	140°12.759	160	140	
9-10	48°50.583	140°13.017	136	164	

Условные обозначения	
	обследуемый участок
	маршрутный ход

Исполнитель работ по проведению лесопатологического обследования:

Золотарев Д.А.

Дата составления документа 10.10.2017г., Телефон: 8(42138)69419