

УТВЕРЖДАЮ:

Должность: Руководитель Департамента
по лесным отношениям Республики Саха
(Якутия)Ф.И.О. В.Е. ПоповДата 07.11.2017 2017 г.**Акт
лесопатологического обследования №4**лесных насаждений Якутского лесничества (лесопарка)Республика Саха (Якутия) (субъект РФ)Способ лесопатологического обследования: 1. Визуальный 2. Инструментальный **Место проведения**

Участковое лесничество	Урочище (дача)	Квартал (кварталы)	Выдел (выделы)	Площадь, га
Мархинское		258	5	15
Мархинское		258	20	11

Лесопатологическое обследование проведено на общей площади 26 га.

1. Визуальное лесопатологическое обследование. <*>

Наземное Дистанционное

1.1. На площади 26 га фактическая таксационная характеристика лесного насаждения соответствует (не соответствует) таксационному описанию (нужное подчеркнуть). Причины несоответствия: _____.

1.2. Лесные насаждения с нарушенной и утраченной устойчивостью выявлены на площади 0 га:

Участковое лесничество	Урочище (дача)	Площадь, га		Причина ослабления (гибели)
		с нарушенной устойчивостью	с утраченной устойчивостью	
-	-	-	-	-
Итого				

Состояние обследованных лесных насаждений приведено в приложениях 1.1 - 1.4 к Акту в зависимости от метода проведения ЛПО.

1.3. В обследованных лесных участках прогнозируется:

Прогноз	Площадь, га
Ослабление лесных насаждений	26
Усыхание лесных насаждений различной степени	-
Развитие очагов вредных организмов	-

1.4. Обнаружено загрязнение лесного участка отходами и выбросами:

промышленными бытовыми

Вид загрязнения	Размеры загрязнения			Объем, кубм	Площадь загрязнения, га
	длина, м	ширина, м	высота, м		
-	-	-	-	-	-


ЗАКЛЮЧЕНИЕ

Оценка текущего санитарного и лесопатологического состояния лесных насаждений, назначенные профилактические мероприятия по защите лесов, агитационные мероприятия:

санитарное и лесопатологическое состояние удовлетворительное. В результате возникновения устойчивого низового пожара 4-10 летней давности низкой интенсивности код (866), лесные насаждения в обследуемом участке частично ослаблены. Средняя категория состояния обследованных насаждений не превышает - 1,53. В ходе обследования установлено, что корневая шейка повреждена у 25% деревьев с ожогом менее $\frac{3}{4}$ окружности.

Дата проведения обследований март 2017

Исполнители работ по проведению лесопатологических обследований:

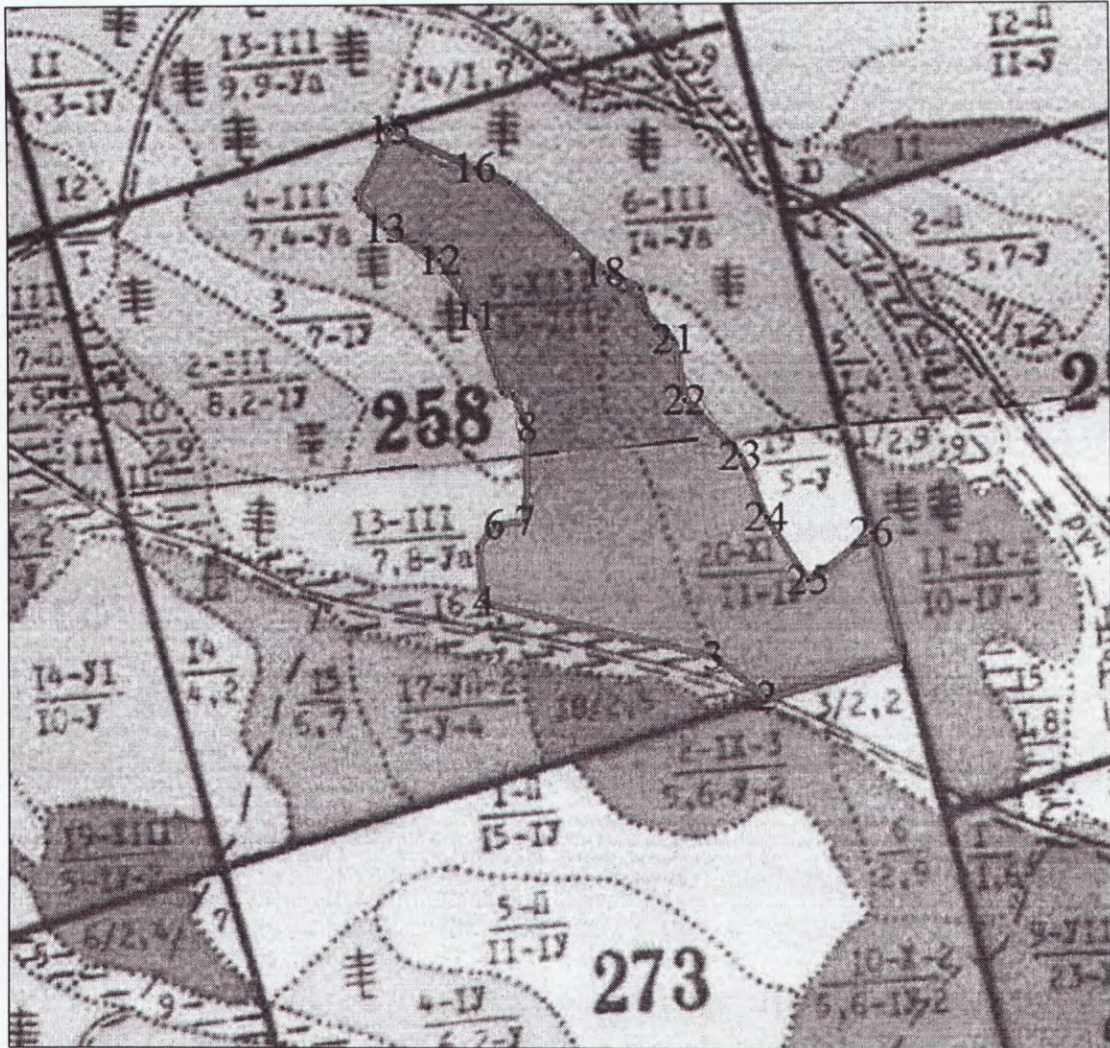
ФИО Миргалиев Ф.Б. Подпись  Телефон 89245984940

07.11.2017-----


<*> Раздел включается в акт, в случае проведения лесопатологического обследования визуальным способом.

Абрис участка

М 1:25000




Условные обозначения:

-  - границы проведения ЛПО
- 1,2,3 - номера поворотных точек

Номера точек	Координаты		Азимут	Длина, м
1	129° 31' 13.0055" E	62° 13' 32.6467" N	253.7°	218.15 m
2	129° 30' 58.5139" E	62° 13' 30.6668" N	309.0°	101.1 m
3	129° 30' 53.0741" E	62° 13' 32.7210" N	283.2°	362.15 m
4	129° 30' 28.6683" E	62° 13' 35.3907" N	355.8°	85.517 m
5	129° 30' 28.2362" E	62° 13' 38.1457" N	38.0°	41.623 m
6	129° 30' 30.0082" E	62° 13' 39.2058" N	75.8°	47.773 m
7	129° 30' 33.2140" E	62° 13' 39.5846" N	2.3°	138.47 m
8	129° 30' 33.6032" E	62° 13' 44.0537" N	336.9°	51.929 m
9	129° 30' 32.1939" E	62° 13' 45.5968" N	281.2°	16.416 m
10	129° 30' 31.0793" E	62° 13' 45.7001" N	341.1°	122.89 m
11	129° 30' 28.3249" E	62° 13' 49.4558" N	328.7°	106.55 m
12	129° 30' 24.4934" E	62° 13' 52.3968" N	300.1°	94.58 m
13	129° 30' 18.8306" E	62° 13' 53.9306" N	316.2°	65.843 m
14	129° 30' 15.6730" E	62° 13' 55.4645" N	28.0°	119.53 m
15	129° 30' 19.5579" E	62° 13' 58.8735" N	116.0°	141.68 m
16	129° 30' 28.3764" E	62° 13' 56.8693" N	111.8°	56.897 m
17	129° 30' 32.0334" E	62° 13' 56.1862" N	134.0°	198.79 m
18	129° 30' 41.9263" E	62° 13' 51.7220" N	115.5°	59.774 m
19	129° 30' 45.6601" E	62° 13' 50.8897" N	167.2°	40.232 m
20	129° 30' 46.2766" E	62° 13' 49.6223" N	134.6°	57.834 m
21	129° 30' 49.1250" E	62° 13' 48.3095" N	169.6°	91.491 m
22	129° 30' 50.2717" E	62° 13' 45.4031" N	136.6°	121.38 m
23	129° 30' 56.0441" E	62° 13' 42.5538" N	158.4°	102.56 m
24	129° 30' 58.6627" E	62° 13' 39.4744" N	145.8°	113.43 m
25	129° 31' 3.0760" E	62° 13' 36.4442" N	54.0°	120.26 m
26	129° 31' 9.8128" E	62° 13' 38.7259" N	166.2°	193.77 m

Исполнители работ по проведению лесопатологических обследований:

ФИО Миргалиев Ф.Б. Подпись  Телефон 89245984940

Дата составления документа 07.11.2017