

УТВЕРЖДАЮ:

Должность Руководитель Департамента по
лесным отношениям Республики Саха (Якутия)

Ф.И.О. Попов Вячеслав Егорович

Подпись _____

Дата 11.07.2017



Акт

лесопатологического обследования N 1

лесных насаждений Хангаласского лесничества (лесопарка)

Республики Саха (Якутия) (субъект Российской Федерации)

Способ лесопатологического обследования: 1. Визуальный

2. Инструментальный

Место проведения

Участковое лесничество	Урочище (дача)	Квартал (кварталы)	Выдел (выделы)	Площадь, га
Ботомское	-	110	1	14
Ботомское	-	110	2	96

Лесопатологическое обследование проведено на общей площади 100 га.

1. Визуальное лесопатологическое обследование. <*>

Наземное

Дистанционное

1.1. На площади 100 га фактическая таксационная характеристика лесного насаждения соответствует (не соответствует), таксационному описанию (нужное подчеркнуть). Причины несоответствия: нет.

1.2. Лесные насаждения с нарушенной и утраченной устойчивостью выявлены на площади 0 га:

Участковое лесничество	Урочище (дача)	Площадь, га		Причина ослабления (гибели)
		с нарушенной устойчивостью	с утраченной устойчивостью	
-	-	-	-	-
Итого				

Состояние обследованных лесных насаждений приведено в приложениях 1.1 - 1.4 к Акту в зависимости от метода проведения ЛПО.

1.3. В обследованных лесных участках прогнозируется:

Прогноз	Площадь, га
Ослабление лесных насаждений	-
Усыхание лесных насаждений различной степени	-
Развитие очагов вредных организмов	-

1.4. Обнаружено загрязнение лесного участка отходами и выбросами:

промышленными

бытовыми

Вид загрязнения	Размеры загрязнения			Объем, кубм	Площадь загрязнения, га
	длина, м	ширина, м	высота, м		
-	-	-	-	-	-

ЗАКЛЮЧЕНИЕ

Оценка текущего санитарного и лесопатологического состояния лесных насаждений, назначенные профилактические мероприятия по защите лесов, агитационные мероприятия:

санитарное и лесопатологическое состояние удовлетворительное. Так-какв смежных кварталах с данным лесным участком ранее действовал очаг сибирского шелкопряда, в благоприятных для массового размножения погодных условиях, велика вероятность возникновения нового очага. Поэтому необходимо проводить наблюдения, с целью своевременного обнаружения очагов массового размножения вредителей и болезней леса, и проведения лесозащитных мероприятий.

Исполнитель работ по проведению лесопатологического обследования:

ФИО Кононов Иван Александрович Подпись



<*> Раздел включается в акт, в случае проведения лесопатологического обследования визуальным способом.

Результаты проведения лесопатологического обследования
лесных насаждений за июнь 2017 г.
(месяц)

Субъект Российской Федерации Республика Саха (Якутия) Лесничество (лесопарк) Хангаласское.
Участковое лесничество Богомское Урочище (лесная дача) -

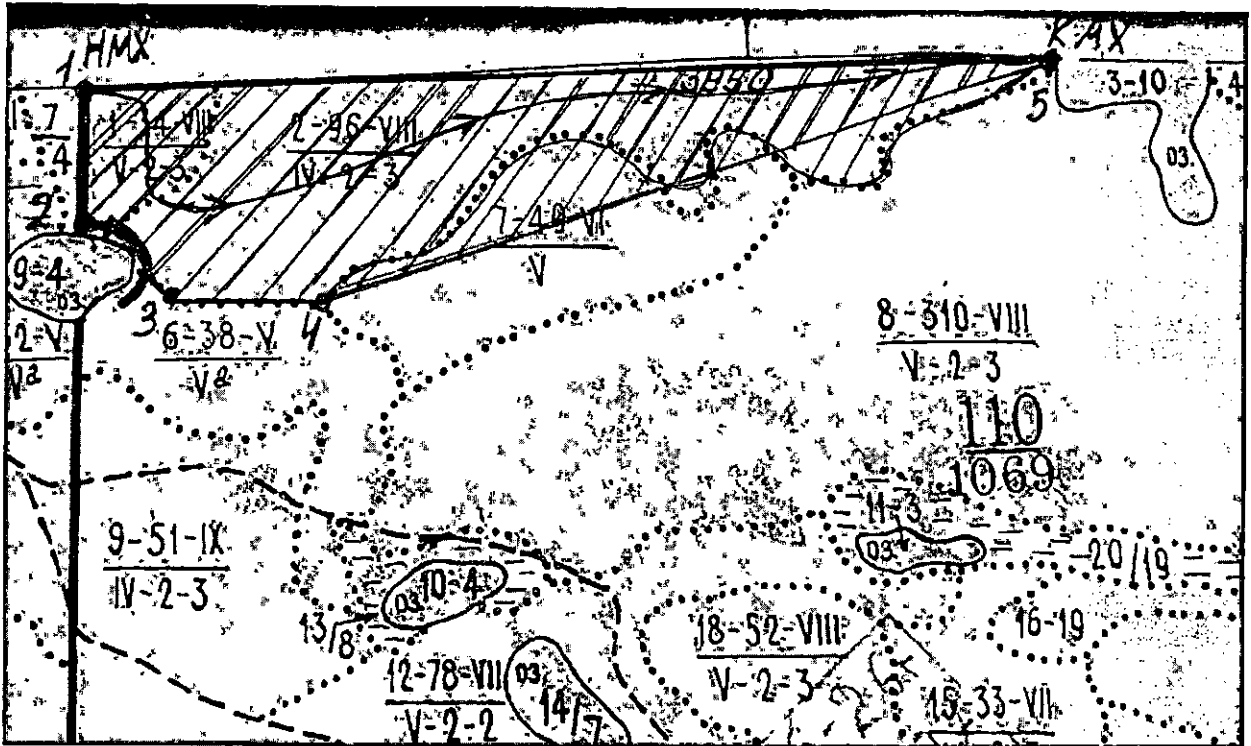
Номер квартала	Номер выдела	Площадь выдела, га	Целевое назначение лесов	Категория защитных лесов	Номер лесопатологического выдела	Площадь лесопатологического выдела, га	Таксационная характеристика лесного насаждения								Число деревьев на пробе, шт.	Распределение деревьев по категориям состояния, % от запаса										Признаки повреждения деревьев	Доля поврежденных деревьев, %	Причина ослабления, повреждения	Подлежит рубке, %	Назначенные мероприятия			
							состав	порода	возраст	средняя высота, м	средний диаметр, см	тип леса	полнота	бонитет		запас, куб. м/га	без признаков ослабления	ослабленные	сильно ослабленные	усыхающие	свежий сухой	старый сухой	свежий ветровал	старый ветровал	свежий бурелом					старый бурелом	аварийные деревья	вид	площадь, га
1	2	3	4	-5	6	7	8	9	10	11	12	13	14	15	16	17	18	19	20	21	22	23	24	25	26	27	28	29	30	31	32	33	34
110	1	14	экс	-	1а	4	9Л1С	Л	180	17	24	БР	0,6	5	135	100	94	6	-	-	-	-	-	-	-	-	111	-	630	-	-	-	-
110	1	14	экс	-	1а	4	9Л1С	С	180	16	22	БР	0,6	5	15	100	100	-	-	-	-	-	-	-	-	-	-	-	-	-	-	-	-
110	2	96	экс	-	-	-	9Л1С	Л	180	19	26	БО	0,6	4	135	300	98	2	-	-	-	-	-	-	-	-	111	-	630	-	-	-	-
110	2	96	экс	-	-	-	9Л1С	С	180	17	22	БО	0,6	4	15	100	100	-	-	-	-	-	-	-	-	-	-	-	-	-	-	-	-

Исполнитель работ по проведению лесопатологического обследования:

Ф.И.О. Кононов Иван Александрович Подпись *Иван Кононов* Дата составления документа 27.06.2017г. Телефон 32-02-01



Абрис участка

М 1:10000

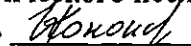


Номера точек	Координаты	Румбы линий	Длина, м
1-2	N61.30381° E129.04277°	ЮВ 2°	260
2-3	N61.30148° E129.04257°	ЮВ 59°	580
3-4	N61.29802° E129.05077°	ЮВ 75°	370
4-5	N61.29718° E129.05751°	СВ 69°	2240
5-1	N61.30442° E129.09651°	ЮЗ 89°	2885

Условные обозначения:

-  - маршрутный ход
- НМХ – начало маршрутного хода
- КМХ – конец маршрутного хода
-  - обследованная площадь

Исполнитель работ по проведению лесопатологического исследования:

ФИО Кононов Иван Александрович Подпись 

Дата составления документа 27.06.2017 г. Телефон 32-02-01