


УТВЕРЖДАЮ:

Исполняющий обязанности министра
лесного хозяйства и пожарной безопасности
области


М.Е.Ковалев
« 20 » 09 2017 г.

**Акт
лесопатологического обследования**

лесных насаждений Норского лесничества (лесопарка)

Амурская область (субъект РФ)

Способ лесопатологического обследования: 1. Визуальный



2. Инструментальный

Место проведения

Участковое лесничество	Урочище (дача)	Квартал (кварталы)	Выдел (выделы)	Площадь, га
Норское		376	13	124,0
Норское		376	25	64,0

Лесопатологическое обследование проведено на общей площади 160,0 га.

1. Визуальное лесопатологическое обследование

Наземное

Дистанционное

1. На площади 160,0 га фактическая таксационная характеристика лесного насаждения соответствует (не соответствует) таксационному описанию (нужное подчеркнуть). Причины несоответствия: давность лесоустройства, неравномерная полнота, лесные пожары прошлых лет.

Список участков с выявленными несоответствиями приведён в приложении 1 к настоящему Акту.

2. Лесные насаждения с нарушенной и утраченной устойчивостью выявлены на площади 160,0 га:

Участковое лесничество	Урочище (дача)	Площадь, га		Причина ослабления (гибели)
		с нарушенной устойчивостью	с утраченной устойчивостью	
Норское		-	-	
Итого		-	-	

Состояние обследованных лесных насаждений приведено в приложениях 1.1 к Акту

3. В обследованных лесных участках прогнозируется:

Прогноз	Площадь, га
Ослабление лесных насаждений	160,0
Усыхание лесных насаждений различной степени	-
Развитие очагов вредных организмов	-

4. Обнаружено загрязнение лесного участка отходами и выбросами: промышленными
бытовыми

Вид загрязнения	Размеры загрязнения			Объём, кубм	Площадь загрязнения, га
	длина, м	ширина, м	высота, м		

ЗАКЛЮЧЕНИЕ

Оценка текущего санитарного и лесопатологического состояния лесных насаждений:

На площади 160,0 га состояние насаждений удовлетворительное.

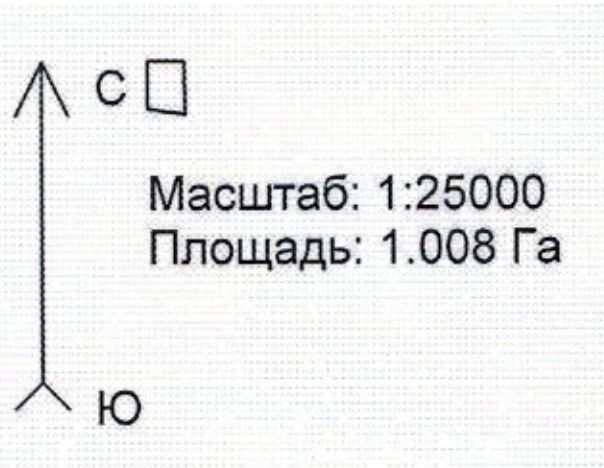
Санитарно – оздоровительные мероприятия не требуются.

С целью предотвращения негативных процессов и снижения ущерба от их воздействия необходимо проведение надзора.

Исполнитель работ по проведению лесопатологических обследований: Титков А. Н.



Абрис участка



Номер выдела	Ленты (круговой площадки) перечёта				
	№ ленты (площадки)	длина, м	ширина, м	радиус, м	площадь, га
2	1				1,0 Га

Номера точек	Координаты	Румбы линий	Длина, м
1	52°24,14,6' с.ш. 130° 40,50,3' в.д.	Ю 0°	105
2	52°24,09,7' с.ш. 130° 40,50,3' в.д.	ЮВ 82°	89
3	52°24,09,1' с.ш. 130° 40,58,2' в.д.	СЗ 1°	122
4	52°24,14,6' с.ш. 130° 40,58,0' в.д.	З 90°	87


Условные обозначения: - кварталный столб - участок
лесопатологического обследования

Исполнитель работ по проведению лесопатологических обследований:
Титков А. И.

Дата составления документа: 12.09.2012

Телефон 8(41646) 31036



Абрис участка



Масштаб: 1:25000
Площадь: 1.007 Га

Номер выдела	Ленты (круговой площадки) перечёта				
	№ ленты (площадки)	длина, м	ширина, м	радиус, м	площадь, га
2	1				1,0 Га

Номера точек	Координаты	Румбы линий	Длина, м
1	52°23,34,8' с.ш. 130° 41,04,4' в.д.	Ю 0°	95
2	52°23,29,9' с.ш. 130° 41,04,4' в.д.	В 90°	106
3	52°23,29,9' с.ш. 130° 41,12,4' в.д.	СВ 0°	95
4	52°23,34,8' с.ш. 130° 41,12,9' в.д.	З 90°	106

Условные обозначения:  - кварталный столб  - участок
лесопатологического обследования

Исполнитель работ по проведению лесопатологических обследований:
Титков А. Н.

Дата составления документа: 12.09.2017

Телефон 8(41646) 31036

