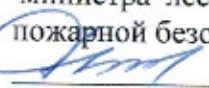


УТВЕРЖДАЮ  
Исполняющий обязанности  
министра лесного хозяйства и  
пожарной безопасности области  
 М.Е. Ковалев  
«19» 09 2017 г.

**Акт**  
**лесопатологического обследования**  
лесных насаждений Урушинского лесничества  
Амурская область

Способ лесопатологического обследования: 1. Визуальный

2. Инструментальный

**Место проведения**


Участковое лесничество	Урочище (дача)	Квартал (кварталы)	Выдел (выделы)	Площадь, га
Ерофеевское		167	32	8,3

Лесопатологическое обследование проведено на общей площади 8,3 га.

**Ведомость лесных участков с выявленными несоответствиями таксационным описаниям**

Источник данных	Год проведения лесосурьейства	Номер квартала	Номер выдела	Площадь выдела, га	Целевое назначение лесов	Категория защитных лесов	Номер лесопатологического выдела	Площадь лесопатологического выдела, га	Состав	Порода	Таксационная характеристика											Заложено пробных площадей				
											возраст, лет	средняя высота, м	средний диаметр, см	тип леса	ТУМ	полнота	бонитет	запас, куб/га	количество, шт.	общая площадь, га						
ТО	1984	167	32	8,3	эксплуатационные		1		4Л14Б2ОС	Л	150	19	24	ЛР	0,5	4	140									
											90	18	18													
Ф	1984	167	32	8,3	эксплуатационные		1	8,3	4Л14Б2ОС	Л	183	21	26	ЛР	0,5	4	140									
											123	19	20													

ТО – таксационные описания  
Ф - фактическая характеристика лесного насаждения



Кобзарев С.М.  
(Ф.И.О., подпись)

Приложение 1.1  
к акту лесопатологических обследований  
**Результаты проведения лесопатологических обследований лесных насаждений за август 2017 г.**

(месяц)

Субъект Российской Федерации Амурская область Лесничество (лесопарк) Урушинское  
Участковое лесничество Ерофеевское

1	2	3	4	5	6	7	Таксационная характеристика лесного насаждения										Распределение деревьев по категориям состояния, % от запаса										29	30	31	32	33	34				
							8	9	10	11	12	13	14	15	16	17	18	19	20	21	22	23	24	25	26	27							28	29	30	31
Номер квартала	Номер выдела	Площадь выдела, га	Лесное назначение лесов	Категория выделенных лесов	Номер лесопатологического выдела	Площадь лесопатологического выдела, га	состав	порода	возраст	средняя высота, м	средний диаметр, см	тип леса	плотность	фонит	запас, куб. м/га	число деревьев на пробе, шт.	без признаков ослабления	ослабленные	сильно ослабленные	ухажившие	свежий сухой	старый сухой	свежий ветровал	старый ветровал	свежий бурелом	старый бурелом	аварийные деревья	Признаки повреждения деревьев	Доля поврежденных деревьев, %	Причина ослабления, повреждения	Полежит рубке, %	Рекомендуемые мероприятия				
1	6	8,3	экс-платановые		8		4/14	Б	183*	21*	6*					80			81																	
6	32	3			3		Б/62	6	123*	19*	20*	ЛП	0,5	4	140	12		75							25			306	100	867	48					
7							ОС	С	123*	19*	20					17									100											

Примечание: Показатели, не соответствующие таксационному описанию отмечаются «\*»

Составил:

Кобзарев С.М.

(Ф.И.О., по паспорту)

г. Телефон 8(416-56) 34-5-68

14.09.2017

Дата составления документа



**Ведомость перечета деревьев назначенных в рубку**

**ВРЕМЕННАЯ ПРОБНАЯ ПЛОЩАДЬ № 1**

Субъект Российской Федерации: Амурская область  
 Лесничество (лесопарк) Урушинское (Ерофеевское участковое лесничество)  
 Квартал 167 Выдел 32 Площадь 8,3 га,  
 Номер очага вредных организмов \_\_\_\_\_ Размер пробной площади 0,6 га  
 Таксационная характеристика:  
 Тип леса ЛР Состав 4Л4Б2ОС Возраст Л-183,Б- 123,Ос- 123 Бонитет 4  
 Полнота 0,5 Запас на га 140 кубм Возобновление отсутствует  
 Время и причина ослабления лесного насаждения: Лесной пожар 2012 г.(867)

Тип очага вредных организмов: эпизодический, хронический (подчеркнуть)  
 Фаза развития очага вредных организмов: начальная, нарастания численности, собственно вспышка, кризис (подчеркнуть)

Состояние лесного насаждения, намечаемые мероприятия: усыхающие деревья, старый сухостой.

Проведение ССР в 2017-2018 году.

Исполнитель работ по проведению лесопатологических обследований:

ФИО Кобзарев С.М. Подпись

Дата составления документа 14.09.2017

**ВЕДОМОСТЬ ПЕРЕЧЕТА ДЕРЕВЬЕВ**

Порода: Лиственница 80 шт.

Диаметр толщины см	Количество деревьев по категориям состояния, шт.															Всего деревьев по ступеням толщины			
	I	II	III	IV		V		VI			ветровал, бурелом			аварийные деревья			шт.	в т.ч. подлежат рубке, %	
1	2	3	4	5	6	7	8	9	10	11	12	13	14	15	16	17			18
8				НЗ	3	НЗ	3	НЗ	3	О									
12																			
16			13							3								16	18,7
20			15							3								18	16,6
24			18							4								22	18,2
28			14							4								18	22,2
32			4							1								5	20,0
36 и более			1															1	
<b>Итого, %</b>			<b>81</b>							<b>19</b>								<b>80</b>	<b>19</b>

Порода: Береза 12 шт.

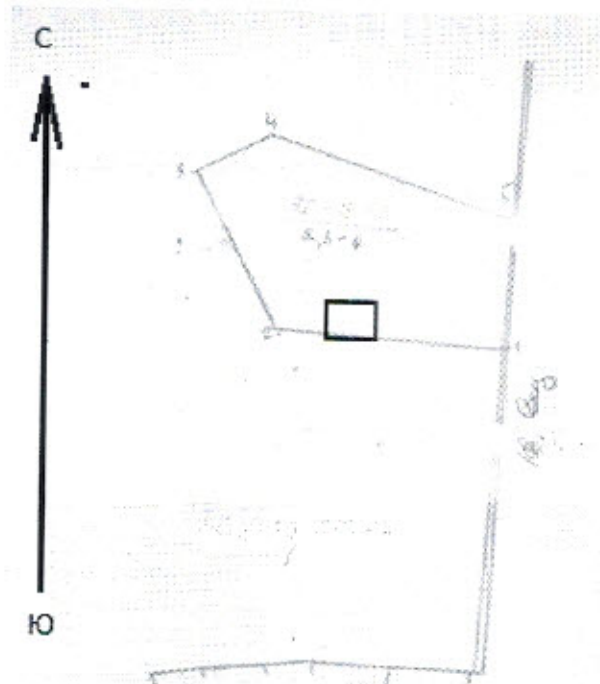
Ступени толщины см	Количество деревьев по категориям состояния, шт.																Всего деревьев по ступеням толщины		
	I	II	III	IV		V		VI			ветровал, бурелом			аварийные деревья			шт.	в т.ч. подлежат рубке, %	
				НЗ	З	НЗ	З	НЗ	З	О	НЗ	З	О	НЗ	З	О			
1	2	3	4	5	6	7	8	9	10	11	12	13	14	15	16	17	18	19	
8																			
12			1															1	
16			3					1										4	25
20			4					1										5	20
24			1					1										2	30
28																			
32																			
36 и более																			
Итого, %			75					25										12	25

Порода: Осина 17 шт.

Ступени толщины см	Количество деревьев по категориям состояния, шт.																Всего деревьев по ступеням толщины		
	I	II	III	IV		V		VI			ветровал, бурелом			аварийные деревья			шт.	в т.ч. подлежат рубке, %	
				НЗ	З	НЗ	З	НЗ	З	О	НЗ	З	О	НЗ	З	О			
1	2	3	4	5	6	7	8	9	10	11	12	13	14	15	16	17	18	19	
8																			
12								5										5	100
16								1										1	100
20								8										8	100
24								3										3	100
28																			
32																			
36 и более																			
Итого, %								10										17	100

Абрис участка

М 1:25000



Номер выдела	Ленты (круговой площадки) перечёта				
	№ ленты (площадки)	длина, м	ширина, м	радиус, м	площадь, га
32	1	100	60		0,6

Номера точек	Координаты	Румбы линий	Длина, м
1	54° 02' 71,4"; 122° 07' 28"	СЗ: 79°	350
2	54° 02' 68,9"; 122° 07' 79,6"	СЗ: 10°	250
3	54° 02' 54,3"; 122° 07' 68"	СВ: 81°	95
4	54° 02' 57,4"; 122° 07' 09"	ЮВ: 59°	380
5	54° 02' 61,4"; 122° 07' 17,9"	ЮВ: 4°	10

Условные обозначения

Исполнитель работ по проведению лесопатологических обследований:

ФИО Кобзарев С.М. Подпись

Дата составления документа



Телефон 8(416-56)34-5-68

Исполнитель работ	Место составления документа	Дата составления документа

№ п/п	Наименование	Единица измерения	Значение
1			
2			