

УТВЕРЖДАЮ

и.о. министра лесного хозяйства и  
пожарной безопасности области

 М.Е.Ковалев

«19» 09 2017 г.

## Акт лесопатологического обследования

лесных насаждений Завитинского лесничества

Амурская область

Способ лесопатологического обследования: 1. Визуальный

2. Инструментальный

### Место проведения

Участковое лесничество	Урочище (дача)	Квартал (кварталы)	Выдел (выделы)	Площадь, га
Завитинское		123	35	15,0
Завитинское		123	37	6,0

Лесопатологическое обследование проведено на общей площади 21 га.

Место проведения

Участковое лесничество	Урочище (дача)	Квартал (кварталы)	Выдел (выделы)	Площадь, га
Завитинское				

Лесопатологическое обследование проведено на общей площади 21 га.

# 1. Визуальное лесопатологическое обследование

Наземное

Дистанционное

1. На площади 21 га фактическая таксационная характеристика лесного насаждения (соответствует) не соответствует таксационному описанию (нужное подчеркнуть). Причины несоответствия давность лесоустройства

Список участков с выявленными несоответствиями приведён в приложении 1 к настоящему Акту.

2. Лесные насаждения с нарушенной и утраченной устойчивостью выявлены на площади \_\_\_ га:

Участковое лесничество	Урочище (дача)	Площадь, га		Причина ослабления (гибели)
		с нарушенной устойчивостью	с утраченной устойчивостью	
Завитинское				
Итого				

Состояние обследованных лесных насаждений приведено в приложениях 1.1-1.4 к Акту в зависимости от метода проведения ЛПО.

3. В обследованных лесных участках прогнозируется:

Прогноз	Площадь, га
Ослабление лесных насаждений	
Усыхание лесных насаждений различной степени	
Развитие очагов вредных организмов	

4. Обнаружено загрязнение лесного участка отходами и выбросами: промышленными  бытовыми

Вид загрязнения	Размеры загрязнения			Объём, кубм	Площадь загрязнения, га
	длина, м	ширина, м	высота, м		
Итого					

## ЗАКЛЮЧЕНИЕ


Оценка текущего санитарного и лесопатологического состояния лесных насаждений:

Лесные насаждения без признаков ослабления, проведение санитарно - оздоровительных мероприятий не требуется

Дата составления документа 12.09.2017 Телефон 8-914-596-98-06

Исполнитель работ по проведению лесопатологических обследований:

Бабич А.Д.  
(Ф.И.О., подпись)



Приложение 1  
к акту лесопатологических обследований

Ведомость лесных участков с выявленными несоответствиями таксационным описаниям

Источник данных	Год проведения лесосурьейства	Номер квартала	Номер выдела	Площадь выдела, га	Целевое назначение лесов	Категория защитных лесов	Номер лесопатологического выдела	Площадь лесопатологического выдела, га	состав	порода	возраст, лет	средняя высота, м	средний диаметр, см	тип леса	ТУМ	погибнет	завис, ком/га	Заложено пробных площадей										
																		количество, шт.	общая площадь, га									
ТО	1999	123	35	15,0	защитные	защитные полосы вдоль ж/дорог	-	-	4Б61Ос1Бч2Д2С+Лп	Бб	40	17	16	СП		0,9	2	120	1	0,25								
										Ос	40	17	18															
										Бч	70	16	18															
										Д	40	10	8															
Ф	-	123	35	15,0	защитные	защитные полосы вдоль ж/дорог	-	-	4Б61Ос1Бч2Д2С+Лп	Лп	27	10	8	СП		0,9	2	125	1	0,25								
										Бб	58	22	20															
										Ос	58	21	20															
										Бч	88	20	20															
ТО	1999	123	37	6,0	защитные	защитные полосы вдоль ж/дорог	-	-	5Б61Ос1Бч1Д2С+Лп	Лп	45	14	12	СКД		0,8	2	120	1	0,25								
										Бб	40	17	16															
										Ос	40	17	16															
										Бч	70	17	18															
Ф	-	123	37	6,0	защитные	защитные полосы вдоль ж/дорог	-	-	5Б61Ос1Бч1Д2С+Лп	Д	55	12	10															
										С	27	10	12															
										Лп	27	10	8															
										Бб	58	22	20															

ТО – таксационные описания  
Ф - фактическая характеристика лесного насаждения



Бабич А.Д.  
(Ф.И.О., подпись)

Приложение 1.1  
к акту лесопатологических обследований

Приложение 1.1  
к акту лесопатологических обследований

Результаты проведения лесопатологических обследований лесных насаждений август 2017 года  
(месяц)

Субъект Российской Федерации: Амурская область, Лесничество (лесопарк) Завитинское  
Участковое лесничество Завитинское

Номер квартала	Номер выдела	Площадь выдела, га	Вид поросли	Вид	Площадь, га	Реконструкция или мероприятия	Распределение деревьев по категориям состояния, % от запаса											Принята осадочная поросль, %	Площадь рубки, %																							
							без признаков ослабления	ослабленные	значно ослабленные	усыхающие	свежий сухостой	старый сухостой	свежий ветровал	старый ветровал	свежий бурелом	старый бурелом	загнившие			загнившие деревья																						
123	35	15,0	защитные	*	Площадь лесопатологического выдела	Категория защитных лесов	Вид поросли	Высота, м	Диаметр, см	Тип леса	Плотность	Количество	Запас, куб. м/га	Число деревьев на пробе, шт.	без признаков ослабления	ослабленные	значно ослабленные	усыхающие	свежий сухостой	старый сухостой	свежий ветровал	старый ветровал	свежий бурелом	старый бурелом	загнившие	загнившие деревья	Принята осадочная поросль, %	Площадь рубки, %														
															100	0	0	0	0	0	0	0	0	0	0	0	0	0	0	0	0	0	0	0	0	0	0					
															100	0	0	0	0	0	0	0	0	0	0	0	0	0	0	0	0	0	0	0	0	0	0	0	0	0		
															100	0	0	0	0	0	0	0	0	0	0	0	0	0	0	0	0	0	0	0	0	0	0	0	0	0		
123	37	6,0	защитные	*	Площадь лесопатологического выдела	Категория защитных лесов	Вид поросли	Высота, м	Диаметр, см	Тип леса	Плотность	Количество	Запас, куб. м/га	Число деревьев на пробе, шт.	без признаков ослабления	ослабленные	значно ослабленные	усыхающие	свежий сухостой	старый сухостой	свежий ветровал	старый ветровал	свежий бурелом	старый бурелом	загнившие	загнившие деревья	Принята осадочная поросль, %	Площадь рубки, %														
															100	0	0	0	0	0	0	0	0	0	0	0	0	0	0	0	0	0	0	0	0	0	0	0	0			
															100	0	0	0	0	0	0	0	0	0	0	0	0	0	0	0	0	0	0	0	0	0	0	0	0	0	0	0
															100	0	0	0	0	0	0	0	0	0	0	0	0	0	0	0	0	0	0	0	0	0	0	0	0	0	0	0

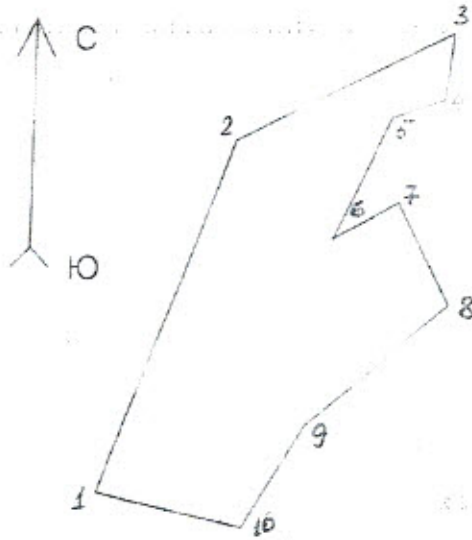
Примечание – Показатели, не соответствующие таксационному описанию отмечаются «\*»



Дата составления документа: 13.09.2017 Телефон 8-914-596-98-06

Абрис участка

М 1:10000



Номера точек	Координаты	Румбы линий	Длина, м
1	N 50 03 088 E 129 22 936	СВ 20	500
2	N 50 03 228 E 129 23 090	СВ 62	325
3	N 50 03 220 E 129 23 205	ЮВ 6	90
4	N 50 03 202 E 129 23 200	ЮЗ 70	75
5	N 50 03 186 E 129 23 163	ЮЗ 25	175
6	N 50 03 162 E 129 23 134	СВ 60	100
7	N 50 03 162 E 129 23 161	ЮВ 28	150
8	N 50 03 111 E 129 23 176	ЮЗ 48	250
9	N 50 03 089 E 129 23 104	ЮЗ 30	160
10	N 50 03 032 E 129 23 044	СЗ 79	150

Условные обозначения: О – пробная площадь

Дата составления документа 13.09.2017 Телефон 8-914-596-98-06

Исполнитель работ по проведению лесопатологического обследования:

Бабич Алексей Дмитриевич

(Ф.И.О., подпись)

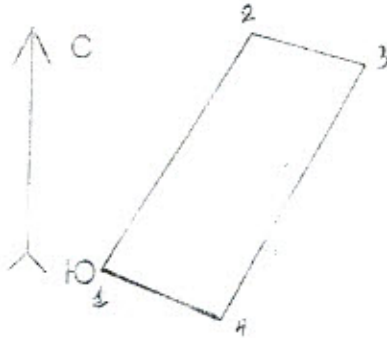


Номер точки	Координаты	Румбы линий	Длина, м
1			
2			
3			
4			
5			
6			
7			
8			
9			
10			

Условные обозначения: О – пробная площадь

Абрис участка

М 1:10000



Номера точек	Координаты	Румбы линий	Длина, м
1	N 50 02 940 E 129 22 806	СВ 31	375
2	N 50 03 088 E 129 22 936	ЮВ 76	156
3	N 50 03 032 E 129 23 044	ЮЗ 28	390
4	N 50 02 902 E 129 22 908	СЗ 68	160

Условные обозначения:  $\bigcirc$  – пробная площадь

Дата составления документа 13.09.2017 Телефон 8-914-596-98-06

Исполнитель работ по проведению лесопатологического обследования:

Бабич Алексей Дмитриевич  
(Ф.И.О., подпись)



Номер точки	Координаты	Румбы линий	Длина, м

Дата составления документа: \_\_\_\_\_  
Исполнитель работ по проведению лесопатологического обследования: \_\_\_\_\_