



Утверждаю:

Должность Заместитель председателя
Комитета лесного хозяйства
Московской области

Ф.И.О. А.В. Прокопченко

Дата 2.04.2018

Акт

лесопатологического обследования № 232

лесных насаждений Звенигородского лесничества (лесопарка)
Московской области (субъект Российской Федерации)

Способы лесопатологического обследования: 1. Визуальный



2. Инструментальный



Место проведения

Участковое лесничество	Урочище (дача)	Квартал (кварталы)	Выдел (выделы)	Площадь, га
Звенигородское	-	78	4	0,18
Звенигородское		79	1	0,22

Лесопатологическое обследование проведено на общей площади 0,40 га.

1. Визуальное лесопатологическое обследование.

Наземное

Дистанционное

1.1. На площади 0,18 га фактическая таксационная характеристика лесного насаждения соответствует (не соответствует) таксационному описанию (нужное подчеркнуть).

1.2. Лесные насаждения с нарушенной и утраченной устойчивостью выявлены на площади ___ га:

Участковое лесничество	Урочище (дача)	Площадь, га		Причины ослабления (гибели)
		с нарушенной устойчивостью	с утраченной устойчивостью	
Звенигородское	-	-	-	-
Итого	-	-	-	-

Состояние обследованных лесных насаждений приведено в приложениях 1.1 – 1.4 к Акту в зависимости от метода проведения ЛПО.

1.3. В обследованных лесных участках прогнозируется:

Прогноз	Площадь, га
Ослабление лесных насаждений	-
Усыхание лесных насаждений различной степени	-
Развитие очагов вредных организмов	-

1.4. Обнаружено загрязнение лесного участка отходами и выбросами:

промышленными

бытовыми

Вид загрязнения	Размеры загрязнения			Объем, кубм	Площадь загрязнения, га
	Длина, м	Ширина, м	Высота, м		
-	-	-	-	-	-

ЗАКЛЮЧЕНИЕ

Оценка текущего санитарного и лесопатологического состояния лесных насаждений, назначенные профилактические мероприятия по защите лесов, агитационные мероприятия:


лесное насаждение, преданное в аренду по договору № 50-0841-04-05-0501 от 22.12.2008 г., на площади 0,18 га является устойчивым и имеет здоровое санитарное состояние. Состав насаждения: 9С1Е.

С целью предотвращения негативных процессов или снижения ущерба от их воздействия, по результатам обследования в насаждении назначается надзор за появлением и распространением стволовых вредителей на площади-0,18 га.

Исполнитель работ по проведению лесопатологического обследования:

ФИО Маджара Алексей Михайлович

Подпись _____



Приложение 1.1
к акту лесопатологического обследования

Результаты проведения лесопатологического обследования
лесных насаждений за декабрь 2017 г.
(месяц)

Субъект Российской Федерации Московская область Лесничество (лесопарк) Звенигородское
Участковое лесничество Звенигородское Урочище (лесная дача) _____

1	2	3	4	5	6	7	Таксационная характеристика лесного насаждения										17	18	19	20	21	22	23	24	25	26	27	28	29	30	31	32	33	34
							состав	попада	возраст	средняя высота, м	средний диаметр, см	тип леса	плотота	бонитет	запас, куб. м/га	число деревьев на проб, шт.																		
78	4	1,2	Защитные	1 и 2 пояс зон санитар.охран.волост.	1	0,18	9С1Е	Е	90	28	40	СДМ	0,6	1	290	17	18	19	20	21	22	23	24	25	26	27	28	29	30	31	32	33	34	назрор 0,18

Показатели, не соответствующие таксационному описанию отмечаются «*».

Исполнитель работ по проведению лесопатологического обследования:

ФИО Маджара Алексей Михайлович Подпись Маджара

Дата составления документа 21.02.2018 Телефон 8-903-138-06-42

1. Инструментальное обследование аварийных деревьев (кв. 79, в. 1)

1.1. Координаты расположения аварийного дерева: 56.396667°; 37.265833°

1.2. Структурные изъяны, характеризующие аварийность дерева: *аварийное, стволовая гниль.*
Определены по следующим признакам:
Наличие дупел, наличие гнили, обширная морозобойная трещина.

1.3. Порода Берёза, диаметр, см 28, высота 26, м, возраст, лет 85.

ЗАКЛЮЧЕНИЕ

Дерево аварийное, отмечено на плане и сигнальной лентой в натуре. Имеются структурные изъяны, способные привести к падению дерева или его частей и причинить ущерб населению или государственному имуществу и имуществу граждан и юридических лиц.

С целью предотвращения негативных процессов или снижения ущерба от их воздействия:

Вид мероприятия	Запас дерева, куб. м	Порода	Сроки проведения
Рубка аварийных деревьев.	0,72	Берёза	2018

Ведомость перечета аварийных деревьев, назначенных в рубку, прилагается (приложение 1 к Акту).

Мероприятия, необходимые для предупреждения повреждения или поражения смежных деревьев:
Своевременное проведение мероприятий, вывозка неокоренной древесины.

Дата проведения обследований 17 декабря 2018

Исполнитель работ по проведению лесопатологического обследования:


ФИО Маджара Алексей Михайлович

Подпись 

ПЕРЕЧЕТНАЯ ВЕДОМОСТЬ
АВАРИЙНЫХ ДЕРЕВЬЕВ, НАЗНАЧЕННЫХ В РУБКУ

№ дерева	Координаты	Порода	Высота, м	Диаметр, см	Запас, куб. м	Структурные изъяны, характеризующие аварийность дерева	Мероприятие	Сроки проведения мероприятия
1	56.396667°; 37.265833°	Берёза	26	28	0,72	350	РАД	2018 г.
Итого					0,72			

Исполнитель работ по проведению лесопатологического обследования:

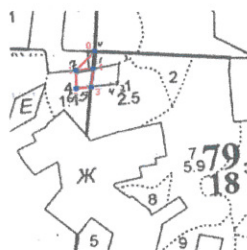
ФИО Маджара Алексей Михайлович Подпись Дата составления документа 27.08.2018 Телефон 8-903-138-06-42

Абрис участка (кв. 78, в. 4)

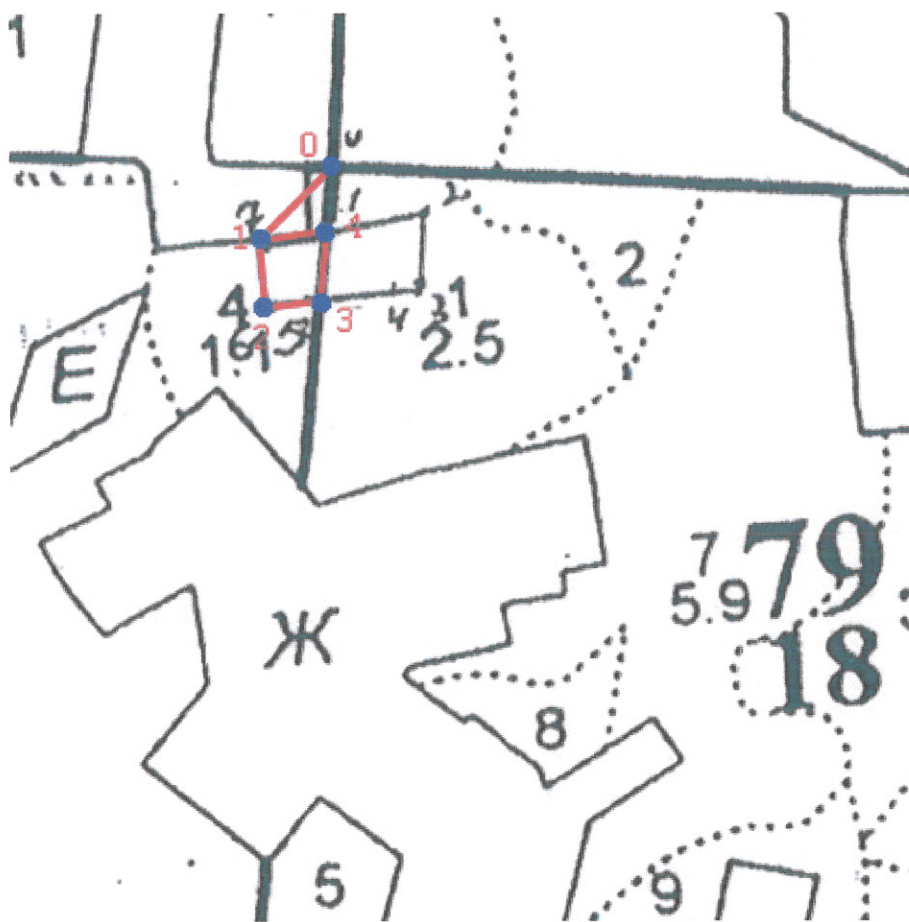
С



М 1:10000



М 1:2500



Условные обозначения: — - граница участка.

Номер точек	Координаты	Румбы линий	Длина, м
0-1	-	ЮЗ 44°09'	32,2
1-2	-	ЮВ 5°10'	20,4
2-3	-	СВ 87°22'	17,5
3-4	-	СВ 3°56'	20,2
4-1	-	ЮЗ 81°52'	20,1

Исполнитель работ по проведению лесопатологического обследования:

ФИО Маджара Алексей Михайлович Подпись

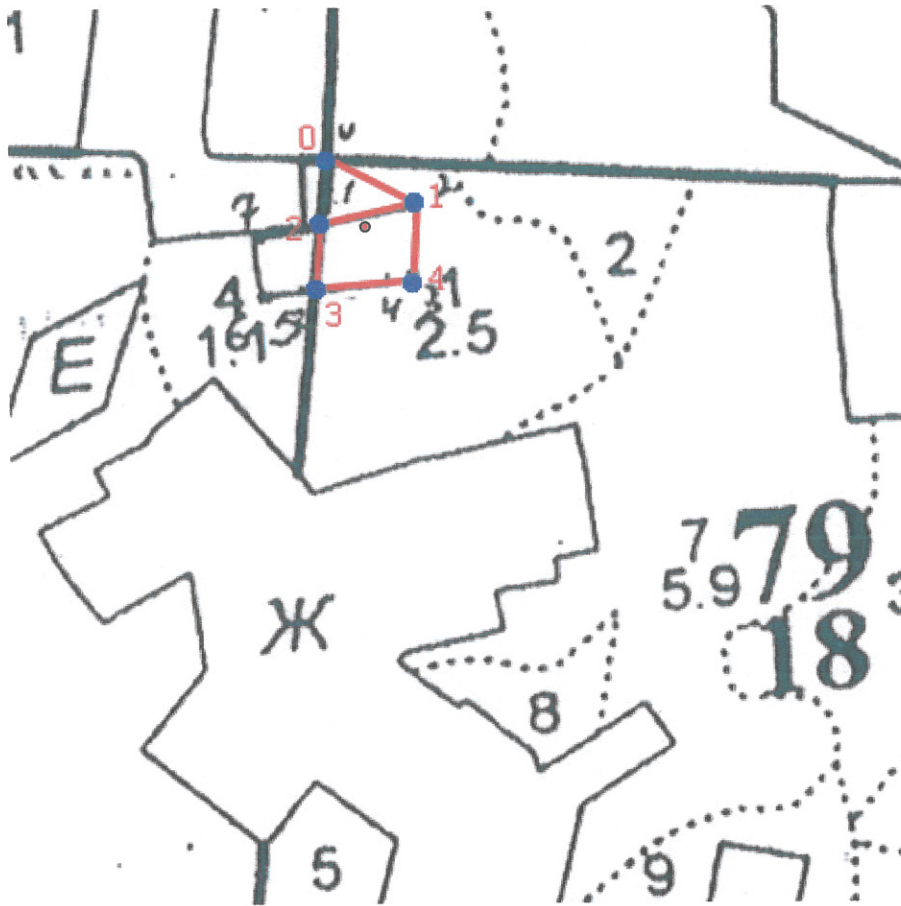
Дата составления документа 27.03.2018 Телефон 8-903-138-06-42

Абрис участка (кв. 79, в. 1)

М 1:10000



М 1:2500



Условные обозначения: — граница участка.

• - аварийное дерево

Номер точек	Координаты	Румбы линий	Длина, м
0-1	-	ЮВ 62°02'	31,6
1-2	-	ЮЗ 80°10'	31,5
2-3	-	ЮЗ 20°54'	20,9
3-4	-	СВ 83°21'	31,2
4-1	-	СВ 3°21'	25,3

Исполнитель работ по проведению лесопатологического обследования:

ФИО Маджара Алексей Михайлович Подпись 

Дата составления документа 07.03.2018 Телефон 8-903-138-06-42



Фото 1.1 Дерево 1



Фото 2.1 Дерево 1

№	Пло- вы- де- ла	Состав. Подрост, по: Я: Вы- щадь, длесок покров, поч: ва, рельеф, особенн	Вы- со- сти выдела. Отмет:	Ди: Кл: Гр: Бо: Тип	Воз- ра	Зона	Запас сырья	Кл: Запас на выделе, дес. МЗ
1	3,3 9С1Е	1 28 С Е	90 28 40	5 3 1 ССЛМ В2	28 44 28 40	29	96	86 1 10 1
2	2,6 5Б10С4Е	1 27 Б ОС Е	80 27 48 27 36	8 4 1 ЕСЛШ С2	27 32 27 48 27 36	18	47	23 2 5 3 19 1
3	6,3 7С3Е	1 28 С Е	90 28 40	5 3 1 ССЛМ В2	28 44 28 40	29	183	128 1 55 1
4	4 10Б	1 28 Б	85	28 32 9 4 1 ЕСЛШ С2	28 32 28 32	14	6	6 2
5	6 10Б	1 28 Б	85	28 32 9 4 1 ЕСЛШ С2	28 32 28 32	22	13	13 2
6	4 5Б20С3Е	1 24 Б ОС Е	60	24 28 6 2 1 ЕСЛШ С2	24 28 24 28	12	5	2 1 2

подлесок: Р СРЕДНИЙ

подлесок: Р СРЕДНИЙ

подлесок: Р СРЕДНИЙ
повреждение ЭНТОМОВРЕДИТЕЛИ, ЕЛЬ, СЛАБОЕ, ТИПОГРАФ

подлесок: Р СРЕДНИЙ

подлесок: Р ЛШ СРЕДНИЙ

подлесок: Р ЛШ СРЕДНИЙ
ПОЛНОТА НЕРАВНОМЕРНАЯ, ИСП. БЕЗ РАЗРЕШИТЕЛЬНЫХ ДОК.

7 1,3 ОЗЕРО
ПОЛНОТА НЕРАВНОМЕРНАЯ, ИСП. БЕЗ РАЗРЕШИТЕЛЬНЫХ ДОК.

8 1,7 ПРОЧИЕ ЗЕМЛИ (ЗАНЯТЫЕ С

9 1 ДОРОГА АВТОМОБ. ИСК. ПОК
, ширина 10,0 м, протяженность 0,1 км, УДОВЛЕТВОРИТЕЛЬНОЕ

10 1 ДОРОГА АВТОМОБ. ИСК. ПОК
, ширина 10,0 м, протяженность 0,1 км, УДОВЛЕТВОРИТЕЛЬНОЕ

11 2 ПРОСЕКА КВАРТАЛЬНАЯ
ширина 2,0 м, протяженность 1,1 км, ЧИСТАЯ

Итого по кварталу



КОПИЯ ВЕРНА

**Договор № 50-0841-04-05-0501
аренды лесного участка**

г. Москва

«22» декабря 2008 г..

Управление лесного хозяйства по Московской области и г. Москва в лице заместителя начальника Управления **Лысенко Владимира Петровича**, действующего на основании Положения об Управлении лесного хозяйства по Московской области и г. Москва и Приказа Управления лесного хозяйства по Московской области и г. Москва от 29.10.2008г. № 516, именуемый в дальнейшем Арендодателем, с одной стороны, и **Садовое некоммерческое товарищество «Прометей-3»**, в лице Председателя правления **Завалишиной Нины Павловны**, действующей на основании Устава, именуемый в дальнейшем Арендатором, с другой стороны, заключили настоящий Договор о нижеследующем:

I. Предмет Договора

1. По настоящему Договору Арендодатель, действующий в соответствии со статьями 72 и 74 Лесного кодекса Российской Федерации, в порядке ст. 4 Федерального закона от 04.12.2006 № 201-ФЗ «О введении в действие Лесного кодекса Российской Федерации», на основании приказа Управления лесного хозяйства по Московской области и г. Москва № 1069 от «22» декабря 2008 г. обязуется предоставить, а Арендатор обязуется принять во временное пользование лесной участок, находящийся в государственной или муниципальной собственности, определенный в пункте 2 настоящего Договора (далее - лесной участок).

2. Лесной участок площадью 0,4 га, предоставляемый в аренду по настоящему Договору, имеет:

Местоположение: Московская область, Одинцовский район
Москворецкое лесничество, Звенигородское участковое лесничество, квартал № 78, выдел 4; квартал № 79, выдел 1;

Номер государственного учета в лесном реестре 50-05-0501-08-00067; категория земель – земли лесного фонда; вид разрешенного использования – осуществление рекреационной деятельности

3. Схема расположения лесного участка и его характеристика приводятся в приложениях № 1 и 2 .

4. Арендатору передается лесной участок для использования в целях и объемах согласно приложению № 3.

II. Арендная плата

5. Арендная плата по настоящему Договору составляет 39 435 (тридцать девять тысяч) четыреста тридцать пять руб. 00 копеек в год.

6. Арендатор вносит арендную плату согласно приложению № 4 и представляет в течение 1 месяца Арендодателю документы, подтверждающие произведенную оплату. За несвоевременное внесение арендной платы с Арендатора взимается сумма, определяемая следующим образом: берется 1/300

ставки рефинансирования Центрального банка РФ, умножается на сумму договора, делится на 100 и умножается на количество просроченных дней

7. Размер арендной платы подлежит изменению пропорционально изменению ставок платы за единицу объема лесных ресурсов или за единицу площади лесного участка, устанавливаемых в соответствии со статьей 73 Лесного кодекса Российской Федерации.

III. Права и обязанности сторон

8. Арендодатель имеет право:

а) получать от Арендатора сведения в установленном законодательством Российской Федерации порядке, справочные и другие материалы об использовании, охране и защите лесов, расположенных на лесном участке, и их воспроизводстве;

б) пользоваться другими правами, если их реализация не противоречит требованиям лесного законодательства и условиям настоящего Договора.

9. Арендодатель обязан:

а) обозначать в натуре и (или) указать в планово-картографических материалах границы лесного участка;

б) передать лесной участок Арендатору по акту приема-передачи лесного участка в аренду согласно приложению № 5;

в) выполнять другие обязанности, предусмотренные законами и иными нормативными правовыми актами Российской Федерации.

10. Арендатор имеет право:

а) приступить после государственной регистрации настоящего Договора, подписания сторонами акта приема-передачи лесного участка в аренду, предусмотренного приложением № 5 к настоящему Договору, и представления Арендодателю в установленном порядке разработанного проекта освоения лесов с положительным заключением государственной экспертизы или муниципальной экспертизы к использованию лесного участка в соответствии с условиями настоящего Договора;

б) осуществлять на лесном участке в установленном порядке создание лесной инфраструктуры в соответствии со статьей 21 Лесного кодекса Российской Федерации и проектом освоения лесов, прошедшим государственную или муниципальную экспертизу

в) получать информацию от Арендодателя о лесном участке;

г) после постановки лесного участка на кадастровый учет и оформления соответствующего дополнительного соглашения к настоящему договору с согласия Арендодателя сдавать лесной участок в субаренду, передавать свои права и обязанности по настоящему договору другим лицам, отдавать право аренды в залог, вносить право аренды в качестве вклада в уставной капитал хозяйственных товариществ и обществ или паевого взноса в производственный кооператив;

д) пользоваться другими правами, если их реализация не противоречит требованиям лесного законодательства и условиям настоящего Договора.

11. Арендатор обязан:

а) использовать лесной участок по назначению в соответствии с лесным законодательством, иными нормативными правовыми актами Российской Федерации и настоящим Договором;

б) вносить ежегодно арендную плату в размерах и сроки, которые установлены настоящим Договором;

в) в течении года после регистрации договора аренды в установленном порядке разработать и представить Арендодателю проект освоения лесов с положительным заключением государственной экспертизы или муниципальной экспертизы;

г) ежегодно в установленном порядке подавать лесную декларацию;

д) представлять Арендодателю информацию, полученную при проведении лесоустроительных работ на лесном участке;

е) в случае возникновения лесного пожара на лесном участке обеспечивать его тушение. Осуществлять противопожарное обустройство лесов на лесном участке, в том числе строительство, реконструкцию и содержание дорог противопожарного назначения, посадочных площадок для самолетов, вертолетов, используемых в целях проведения авиационных работ по охране и защите лесов, прокладку просек и противопожарных разрывов, обеспечивать создание систем и средств предупреждения и тушения лесных пожаров (пожарная техника, оборудование, снаряжение и другие), содержание этих систем и средств, а также формирование запасов горюче-смазочных материалов на период высокой пожарной опасности в объемах, определенных проектом освоения лесов;

ж) осуществлять санитарно-оздоровительные мероприятия, лесовосстановление и уход за лесом на лесном участке на условиях, в объемах и сроки, которые указаны в проекте освоения лесов и приложении № 6;

з) осуществлять на лесном участке рубку (расчистку) квартальных просек, замену квартальных столбов;

и) приводить лесной участок в прежнее состояние в следующих случаях:

при уничтожении верхнего плодородного слоя почвы, уничтожении, повреждении или захламлении искусственных или естественных водотоков, рек, ручьев, осушительных канав, дренажных систем, шлюзов, мостов, других дорожных и гидромелиоративных сооружений, просек, лесохозяйственных и лесоустроительных знаков, дорог;

при сносе возведенных временных построек, сооружений и других объектов;

к) в случае прекращения действия настоящего Договора передать лесной участок Арендодателю по акту приема-передачи, форма которого аналогична форме, указанной в приложении № 5 к настоящему Договору, в состоянии, пригодном для ведения лесного хозяйства, с характеристиками лесного участка, установленными проектом освоения лесов на момент завершения пользования;

л) выполнять другие обязанности, предусмотренные законами и иными нормативными правовыми актами Российской Федерации.

и) приводить лесной участок

IV. Ответственность сторон

12. За неисполнение или ненадлежащее исполнение своих обязательств, предусмотренных настоящим Договором, стороны несут ответственность в соответствии с законодательством Российской Федерации и настоящим Договором.

13. За нарушение условий настоящего Договора Арендатор уплачивает Арендодателю неустойки в случаях, предусмотренных законодательством Российской Федерации.

V. Порядок изменения и расторжения Договора

14. Все изменения к настоящему Договору оформляются в письменной форме и подписываются сторонами.

15. Внесение изменений в настоящий Договор, заключенный по результатам аукциона, по соглашению сторон допускается только в случаях изменения состояния лесных насаждений, вызванного стихийными бедствиями и чрезвычайными ситуациями (пожары, ветровалы, повреждение лесов вредными организмами).

16. По требованию одной из сторон настоящий Договор может быть изменен или расторгнут по решению суда в порядке, установленном гражданским законодательством, а также в случаях, указанных в разделе VI настоящего Договора.

VI. Основания прекращения действия Договора

17. Настоящий Договор прекращает действие в случаях, предусмотренных гражданским законодательством.

18. Расторжение настоящего Договора по решению суда по требованию одной из сторон осуществляется по основаниям, предусмотренным законодательством Российской Федерации, а также в случае нарушения другой стороной условий настоящего Договора.

VII. Срок действия Договора

19. Срок действия настоящего Договора устанавливается 49 лет с момента государственной регистрации.

VIII. Прочие условия

20. Настоящий договор заключен в порядке приведения в соответствие с Лесным кодексом Российской Федерации от 04.12.2006 № 200-ФЗ Договора аренды участка лесного фонда от 09 ноября 2006 г. № б/н заключенного между садовым некоммерческим товариществом «Прометей-3» (Арендатор) и Звенигородским лесхозом (Арендодатель), который утрачивает силу с момента государственной регистрации настоящего

21. Спорные вопросы, возникающие в ходе исполнения настоящего Договора, или вопросы, не оговоренные в настоящем Договоре, разрешаются путем переговоров. В случае если согласие путем переговоров не достигнуто, указанные вопросы разрешаются в судебном порядке.

22. Настоящий Договор подлежит обязательной государственной регистрации в течение 30 дней после его подписания и вступает в силу с даты государственной регистрации в соответствии с Федеральным законом «О государственной регистрации прав на недвижимое имущество и сделок с ним».

23. Стороны не несут ответственности за неисполнение или ненадлежащее исполнение своих обязательств по настоящему Договору, если это явилось следствием обстоятельств непреодолимой силы.

Обстоятельства непреодолимой силы включают, в частности, такие случаи, как землетрясение, наводнение, пожар и аналогичные стихийные бедствия, а также чрезвычайные ситуации.

В случае наступления обстоятельств непреодолимой силы исполнение обязательств по настоящему Договору откладывается на срок действия этих обстоятельств, после чего стороны должны провести переговоры с целью оценки ситуации и в случае необходимости внести изменения в настоящий Договор, в том числе по вопросам размера арендной платы и срока платежа.

24. Передача лесного участка осуществляется по акту приема-передачи лесного участка в аренду, предусмотренному приложением № 5 к настоящему Договору.

Указанный акт подписывается сторонами в течение 20 дней с даты заключения настоящего Договора.

25. Арендатор, надлежащим образом исполнивший настоящий Договор, по истечении его срока имеет преимущественное право на заключение такого договора на новый срок.

26. Настоящий Договор составлен в трех подлинных экземплярах, по одному для каждой из сторон. Приложения № 1 - 6 к настоящему Договору являются его неотъемлемыми частями.

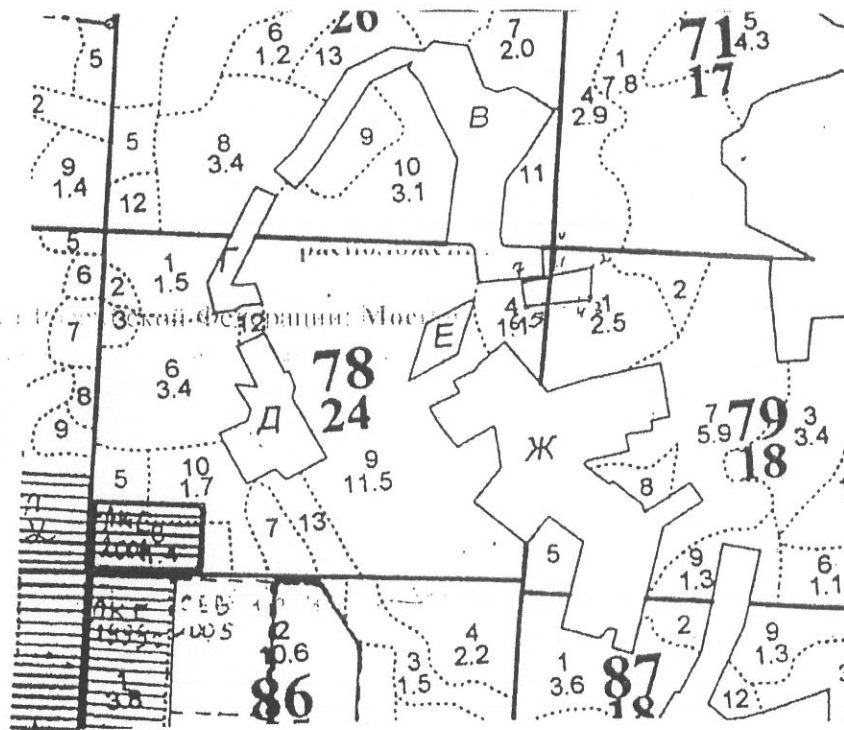
Реквизиты и подписи сторон:

АРЕНДОДАТЕЛЬ:		Управление лесного хозяйства по Московской области и г.Москва	
ОГРН	1047796657369	Дата присвоения	02.09.2004г.
ИНН/КПП	7724521353/772401001	ОГРН	
Банковские реквизиты			
Р/С:	40503810900001009012	в Отделение 1 МГТУ Банка России г. Москва 705	
БИК	044583001		
Положение об Агентстве лесного хозяйства зарегистрировано МИФНС № 46 по г.Москве свидетельство серия 77 № 006727591			
Положение об Управлении лесного хозяйства зарегистрировано МИФНС № 46 по г.Москве за ГРН 2077760819387 свидетельство серия 77 № 008228974			
Местонахождение:	117105, г. Москва, Варшавское шоссе, д. 39А		
Телефон:	8(499)615-99-82	Факс:	8(499)615-99-82
Заместитель начальника Управления лесного хозяйства по Московской области и г. Москва		 В.П. Лысенко	



СХЕМА
расположения и границы лесного участка

Субъект Российской Федерации: **Московская область**
Лесничество (лесопарк): **Москворецкое лесничество, Звенигородское участковое лесничество, квартал № 78, выдел 4; квартал № 79, выдел 1;**
Масштаб: **1: 10 000**
Номер государственного учета в лесном реестре: **50-05-0501-08-00067;** Площадь: **0,4 га**



Данные инструментальной
съёмки границ участка

№№ точек	Румбы	Длина линий, м
0-1	ЮЗ:08°	35
1-2	СВ: 79°	53
2-3	ЮВ:02°	54
3-4	СЗ: 78°	3
4-5	ЮЗ:85°	56
5-6	ЮЗ:83°	20
6-7	СЗ:08°	43
7-1	СВ:77°	33

Условные обозначения: - Границы лесного участка

Примечание. Для вычерчивания схемы расположения участков используются следующие фрагменты картографических материалов лесоустройства: планшеты М 1:10000; планы лесонасаждений М 1:25000; карты-схемы лесничества (лесопарка) М 1:100000.

АРЕНДОДАТЕЛЬ:

Заместитель
начальника Управления:


В.П. Лысенко
(подпись, печать)

АРЕНДАТОР:

СНТ «Прометей-3»
Председатель правления


Н.А. Завалишина
(подпись, печать)

АРЕНДАТОР:		Садовое некоммерческое товарищество «Прометей-3»	
ОГРН	1035006477373	Дата присвоения	28.03.2003 г.
ИНН/КПП	5032025550/503201001		
Банковские реквизиты			
Р/С:	407038110540290100205	в ОСБ №8158/013 «Сбербанк России» ОАО г.Одинцово	
БИК	044525225		
Устав зарегистрирован (орган, дата, № свидетельства) Исполкомом Одинцовского гор.Совета народных депутатов 26.04.1999 г. 50:20:01191			
Местонахождение: 143030, Московская обл.,Одинцовский р-он, д.Маслово			
Телефон:		Факс:	
Председатель правления СНТ «Прометей-3»		 Н.П.Завалишина	



гор.совета народных деп



Управление Федеральной регистрационной службы по Московской области
 Номер регистрационного округа 50
 Произведена государственная регистрация С.И.Иванов
 Дата регистрации 13.02.2009
 Номер регистрации 50-50/013/2009-102
 Регистратор И.И.Иванов
 (подпись) (Ф.И.О.)



Управление Федеральной регистрационной службы по Московской области
 Номер регистрационного округа 50
 Произведена государственная регистрация И.И.Иванов
 Дата регистрации 13.02.2009
 Номер регистрации 50-50/013/2009-102
 Регистратор И.И.Иванов
 (подпись) (Ф.И.О.)

ХАРАКТЕРИСТИКА лесного участка и его насаждений

Характеристика лесного участка

Общая площадь - всего	В том числе									
	лесные земли					нелесные земли				
	покрытые лесной раститель- ностью всего	в том числе покрытые лесными культу- рами	лесные питом- ники, планта- ции	непокры- тые лесной растите- льно- стью	итого	до- роги	про- секи	бо- лота	дру- гие	итого
1	2	3	4	5	6	7	8	9	10	11
0,4	0,4	-	-	-	0,4	-	-	-	-	-

Характеристика насаждений лесного участка

Целевое назна- чение лесов	Номер кварта- ла	Преоб- ладающая порода	Площадь (га) / запас древесины (тыс. куб. м)	В том числе по группам возраста древостоя (га/ тыс. куб. м)				
				молодняки	средневозраст- ные	приспеваю- щие	спелые и пере- стойные	
				1	2	3	4	5
Защитные леса. Категории «леса выполняющие функции защиты природных и иных объектов» (леса, расположенные в первом и втором поясах зон санитарной охраны источников питьевого водоснабжения)	78	Сосна	0,18/0,061	-	-	0,18/0,061	-	
	79	Сосна	0,22/0,075	-	-	0,22/0,075	-	
	Итого по лесному участку:		0,40/0,136	-	-	0,40/0,136	-	
	В том числе:							
	хвойные		0,40/0,136	-	-	0,40/0,136	-	
	маягколиственные		-	-	-	-	-	
тврдолиственные		-	-	-	-	-		

Средние таксационные показатели насаждений лесного участка

Целевое назначение лесов	Преобладающая порода	Состав насаждений	Возраст насаждений (класс возраста)	Бонитет насаждений	Полнота древостоев	Средний запас древесины (куб. м/га)		
						средневозрастные	приспевающие	спелые и перестойные
1	2	3	4	5	6	7	8	9
Защитные леса Категории «леса выполняющие функции защиты природных и иных объектов» (леса, расположенные в первом и втором поясах зон санитарной охраны источников питьевого водоснабжения)	Сосна	10С	90	1	0,8	-	340	-
	Итого по лесному участку	10С	90	1	0,8	-	340	-
	В том числе по хозяйствам							
	Хвойные	10С	90	1	0,8	-	340	-
	Мягколиственные	-	-	-	-	-	-	-
Твердолиственные	-	-	-	-	-	-	-	-

Хвойные 1 10С

АРЕНДОДАТЕЛЬ:

Заместитель
начальника Управления:


В.П. Лысенко
(подпись, печать)

АРЕНДАТОР:

СНТ «Прометей-3»
Председатель правления


Ф.П. Завалишина
(подпись, печать)

**Цели и объемы использования лесов
на арендуемом лесном участке**

Целевое назначение лесов	Хозяйство (хвойное, твердолиственное, мягколиственное)	Площадь	Единица измерения	Среднегодовые объемы использования лесов
1	2	3	4	5
Защитные леса Категории «леса выполняющие функции защиты природных и иных объектов» (леса, расположенные в первом и втором поясах зон санитарной охраны источников питьевого водоснабжения)	Заготовка древесины (ликвидной) - всего			
	-	-	Куб.м	-
	В том числе сплошные			
	-	-	Куб.м	-
	Выборочные рубки, включая уход за лесами			
	-	-	Куб.м	-
	Заготовка живицы			
	-	-	т	-
	Заготовка недревесных лесных ресурсов			
	-	-	т	-
	Заготовка пищевых лесных ресурсов и сбор лекарственных растений			
	-	-	кг	-
	Ведение охотничьего хозяйства и осуществление охоты			
	-	-	га	-
	Ведение сельского хозяйства			
	-	-	га	-
	Осуществление научно-исследовательской и образовательной деятельности			
	-	-	га	-
	Осуществление рекреационной деятельности			
	1. Лесные земли			
	1.1. Покрытые лесной растительностью			
	Хвойное	0,40	га	0,40
	Мягколиственное	-	га	-
Твердолиственные	-	га	-	
Итого покрытые лесной растительностью	0,4	га	0,4	
1.2 Не покрытые лесной растительностью				
Несомкнувшиеся лесные культуры	-	га	-	
Лесные питомники, плантации	-	га	-	
Редины естественные	-	га	-	
Фонд лесовосстановления	-	га	-	

СРОКИ
внесения арендной платы

(рублей)

Календарный план	Арендная плата, установленная по договору аренды лесного участка, - всего	В том числе		
		в местный бюджет	в бюджет субъекта Российской Федерации	в федеральный бюджет
1	2	3	4	5
I квартал (до 15 Февраля)	39 435	—	—	39 435
II квартал	—	—	—	—
III квартал	—	—	—	—
IV квартал	—	—	—	—
Итого (за 2008 год)	39 435	—	—	39 435

АРЕНДОДАТЕЛЬ:

Заместитель
начальника Управления:

(подпись)
(подпись, печать)



В.П. Лысенко

АРЕНДАТОР:

Председатель Управления
«СНТ «Прометей-3»



Н.П. Завалишина
(подпись, печать)

АКТ
приема-передачи лесного участка в аренду

№ 841

От «22» декабря 2008 г.

Арендодатель в лице заместителя начальника Управления лесного хозяйства Московской области и г. Москва Лысенко Владимира Петровича и Арендатор в лице Председателя правления СНТ «Прометей-3» Завалишиной Нины Павловны, составивший настоящий акт о том, что на основании договора аренды лесного участка передал, а второй принял для осуществления рекреационной деятельности, лесной участок 50-05-0501-08-00067:

(номер государственного учета
в лесном реестре)

Москворецкое лесничество, Звенигородское участковое лесничество, квартал № 78, выдел квартал № 79, выдел 1; площадью 0,40 га

Характеристика лесного участка

Общая площадь - всего	В том числе									
	лесные земли					нелесные земли				
	покрытые лесной растительностью всего	в том числе покрытые лесными культурами	лесные питомники, плантации	непокрытые лесной растительностью	итого	дороги	просеки	болота	другие	итого
1	2	3	4	5	6	7	8	9	10	11
0,40	0,40	-	-	-	0,40	-	-	-	-	-

Характеристика насаждений лесного участка

Москворецкое лесничество, Звенигородское участковое лесничество, квартал № 78, выдел квартал № 79, выдел 1

площадь, га;
запас, м³

Целевое назначение лесов	Номер квартала	Преобладающая порода	Площадь (га) / запас древесины (тыс. куб. м)	В том числе по группам возраста древостоя (га/ тыс. куб. м)				
				молодняки	средневозрастные	приспевающие	спелые и перестойные	
1	2	3	4	5	6	7	8	
Защитные леса. Категории «леса выполняющие функции защиты природных и иных объектов» (леса, расположенные в первом и втором поясах зон санитарной охраны источников питьевого водоснабжения)	78	Сосна	0,18/0,061	-	-	0,18/0,061	-	
	79	Сосна	0,22/0,075	-	-	0,22/0,075	-	
	Итого по лесному участку:		0,40/0,136	-	-	0,40/0,136	-	
	В том числе:							
	хвойные		0,40/0,136	-	-	0,40/0,136	-	
	маяколиственные		-	-	-	-	-	
твердолиственные		-	-	-	-	-		

Средние таксационные показатели насаждений лесного участка

Целевое назначение лесов	Преобладающая порода	Состав насаждений	Возраст насаждений (класс возраста)	Бонитет насаждений	Полнота древостоев	Средний запас древесины (куб. м/га)		
						средневозрастные	приспевающие	спелые и перестойные
1	2	3	4	5	6	7	8	9
Защитные леса Категории «леса выполняющие функции защиты природных и иных объектов» (леса, расположенные в первом и втором поясах зон санитарной охраны источников питьевого водоснабжения)	Сосна	10С	90	1	0,8	-	340	-
	Итого по лесному участку	10С	90	1	0,8	-	340	-
	В том числе по хозяйствам							
	Хвойные	10С	90	1	0,8	-	340	-
	Мягколиственные Преобла	-	-	-	-	-	-	-
Твердолиственные	-	-	-	-	-	-	-	-

Настоящий акт является обязательным приложением к договору аренды лесного участка № 50-0841-04-05-0501 от «22» декабря 2008 г.

АРЕНДОДАТЕЛЬ:

Заместитель
начальника Управления:


В.П. Лысенко
(подпись, Печать)



АРЕНДАТОР:

Председатель управления


Н.И. Завалишина
(подпись, Печать)



Объемы и сроки исполнения работ по охране, защите, воспроизводству лесов и лесоразведению на арендуемом лесном участке

Целевое назначение лесов	Виды мероприятий	Единица измерения	Среднегодовой объем	Срок исполнения
Обеспечение пожарной безопасности и в лесах			Постоянно	
Защитное	-	-	-	-
Обеспечение санитарной безопасности и в лесах				
Лесовосстановительные мероприятия			По необходимости	
Уход за лесами			Постоянно	
Лесоразведение	-	-	-	-

Арендатор обязуется осуществлять работы по охране, защите, воспроизводству лесов и лесоразведению на арендуемом участке в объемах, в сроки и в порядке, предусмотренных проектом освоения лесного участка прошедшим государственную экспертизу.

АРЕНДОДАТЕЛЬ:

Заместитель
начальника Управления:


В.П. Лысенко
(подпись, печать)



АРЕНДАТОР:

СНП «Прометей-3»
Председатель Управления


Н.П. Завалишина
(подпись, печать)





Прошито и пронумеровано
15 (пятнадцать) листов

Заместитель начальника
Управления
лесного хозяйства по
Московской области и г.Москва

Лысенко Владимир Петрович



Арендатор

Садовое некоммерческое
товарищество «Прометей-3»

Директор
ФГУ «Мосрегионлес» -


/В.И.Кузнецов/

Лесничий -

/Р.М.Халиуллин/

Инженер -

/Г.Ф.Михальченко/



Председателю Комитета лесного
хозяйства Московской области
И.В. Советникову
от исполнителя работ по проведению
лесопатологического обследования
Маджары А.М.

Адрес: Московская область,
Красногорский район, с/п Отрадненское,
д. Путилково, ул. Сходненская,
д. 29, кв. 238
e-mail: akt_lpo@mail.ru

Направляю в Ваш адрес для утверждения Акты лесопатологического
обследования лесных насаждений Звенигородского лесничества,
Звенигородского участкового лесничества, квартала №78, выдела 4, квартала
№79, выдела 1, площадью 0,40 га, находящихся в аренде на основании
Договора № 50-0841-04-05-0501 от 22.12.2008 г.

Маджара А.М.

2605-3575
28.03.18

Председателю Комитета лесного
хозяйства Московской области

И.В. Советникову

от председателя правления

СНТ «Прометей-3»

Завалишина Вячеслава Александровича

143030, Московская область,

Одинцовский район, д. Маслово

тел.: 8(903)138-06-42

заявление.

Прошу Вас провести лесопатологическое обследование деревьев,
угрожающих жизни людей, на территории лесного участка, находящегося по
адресу: Московская область, Звенигородское лесничество, Звенигородское
участковое лесничество, кв. 78, выд. 4, кв. 79, выд. 1 (Договор аренды № 50-
0841-04-05-0501 от 22.12.2008 г.; Приказ № 1 от 15.07.2017 г.).



В.А. Завалишин