



УТВЕРЖДАЮ:

Должность: Заместитель председателя  
Комитета лесного хозяйства  
Московской области  
Ф.И.О: А.В. Прокопченко  
Дата: 27.02.2018

**Акт**  
лесопатологического обследования № 105

лесных насаждений Истринское лесничества (лесопарка)  
Московской области (субъект Российской Федерации)

Способ лесопатологического обследования 1. Визуальный   
2. Инструментальный

**Место проведения**

Участковое лесничество	Урочище (дача)	Квартал (кварталы)	Выдел (выделы)	Площадь, га
Опалиховское	-	34	17	1,2

Лесопатологическое обследование проведено на общей площади 1,2 га.

# 1. Визуальное лесопатологическое обследование.\*

Наземное

Дистанционное

1.1. На площади 1,2 га фактическая таксационная характеристика лесного насаждения соответствует (не соответствует) таксационному описанию (нужное подчеркнуть). Причины несоответствия \_\_\_\_\_

Список участков с выявленными несоответствиями приведён в приложении 1 к настоящему Акту.

1.2. Лесные насаждения с нарушенной и утраченной устойчивостью выявлены на площади (га): 1,20  
в Опалиховское участковое лесничество, кв. 34 выд. 17

Участковое лесничество	Урочище (дача)	Площадь, га		Причина ослабления (гибели)
		с нарушенной устойчивостью	с утраченной устойчивостью	
Опалиховское	-	1,2	-	Короед-типограф (343), ветровал (821)
-	-	-	-	-
Итого:		1,2	-	-

Состояние обследованных лесных насаждений приведено в приложениях 1.1-1.4 к Акту в зависимости от метода проведения ЛПО.

1.3. В обследованных лесных участках прогнозируется:

Прогноз	Площадь, га
Ослабление лесных насаждений	-
Усыхание лесных насаждений различной степени	-
Развитие очагов вредных организмов	-

1.4. Обнаружено загрязнение лесного участка отходами и выбросами: промышленными   
бытовыми

Вид загрязнения	Размеры загрязнения			Объём, кубм	Площадь загрязнения, га
	длина, м	ширина, м	высота, м		
-	-	-	-	-	-

## ЗАКЛЮЧЕНИЕ

Оценка текущего санитарного и лесопатологического состояния лесных насаждений, назначенные профилактические мероприятия по защите лесов, агитационные мероприятия:

Лесопатологическое обследование 2015 г.

Санитарное состояние насаждения выдела, переданного в аренду по договору аренды лесного участка № 5/04-2007/Д от 08.10.2007 г. на площади 1,2 га - с нарушенной устойчивостью.

Состав насаждения по таксационному описанию: 7Б2С1Е+Ос

Признаки повреждения деревьев: Смолоотечение (820), обрыв корней (ывал) прошлых лет (206)

С целью предотвращения негативных процессов или снижения ущерба от их воздействия назначается проведение **выборочной санитарной рубки.**

Меры по обеспечению возобновления: не требуются.

Мероприятия, необходимые для предупреждения повреждения или поражения смежных насаждений: проведение мероприятий в минимально возможные сроки

Исполнитель работ по проведению лесопатологического обследования:

ФИО Грудина М.А.

Подпись \_\_\_\_\_

\*Раздел включается в акт, в случае проведения лесопатологического обследования визуальным способом.

## 2. Инструментальное обследование лесного участка.\*\*

2.1. Фактическая таксационная характеристика лесного насаждения соответствует

(не соответствует) (нужное подчеркнуть) таксационному описанию. Причины несоответствия:

Ведомость лесных участков с выявленными несоответствиями таксационным описаниям приведена в приложении 1 к Акту.

2.2. Состояние насаждений: **с нарушенной устойчивостью**   
**с утраченной устойчивостью**

причины повреждения:

Короед-типограф (343), ветровал (821)

Заселено (отработано) стволовыми вредителями:

Вид вредителя	Порода	Встречаемость (% отработанных деревьев)	Степень заселения лесного насаждения (слабая, средняя, сильная)
Короед-типограф	Ель	8,2	-
-	-	-	-
-	-	-	-

Повреждено огнём:

Вид пожара	Порода	Состояние корневых лап		Состояние корневой шейки		Подсушивание луба	
		процент повреждённых огнём корней	процент деревьев с данным повреждением	ожог корневой шейки по окружности (1/4; 2/4; 3/4; более 3/4)	процент деревьев с данным повреждением	по окружности (1/4; 2/4; 3/4; более 3/4)	процент деревьев с данным повреждением
-	-	-	-	-	-	-	-

Поражено болезнями:

Вид болезни	Порода	Встречаемость (% поражённых деревьев)	Степень поражения лесного насаждения (слабая, средняя, сильная)
-	-	-	-
-	-	-	-

2.3. Выборке подлежит 8,6 % деревьев от запаса,

в том числе:

ослабленных 0,0 % (причины назначения) \_\_\_\_\_ ;

сильно ослабленных 0,0 % (причины назначения) \_\_\_\_\_ ;

усыхающих 0,0 % (причины назначения) \_\_\_\_\_ ;

свежего сухостоя 0,0 %;

в том числе: свежего ветрова 0,0 %;

свежего бурелома 0,0 %;

в том числе: старого ветрова 8,1 %;

старого бурелома 0,0 %;

старого сухостоя 0,5 %;

аварийных 0,0 %;

2.4. Полнота лесного насаждения после уборки деревьев, подлежащих рубке, составит 0,6 .

Критическая полнота для данной категории лесных насаждений составляет 0,3

## ЗАКЛЮЧЕНИЕ

С целью предотвращения негативных процессов или снижения ущерба от их воздействия назначено:

Участковое лесничество	Урочище (дача)	Квар-тал	Вы-дел	Площадь выдела, га	Вид меропр иятия	Площадь мероприятия, га	По-рода	Запас на выдел, куб. м	Крайние сроки проведения
Опалиховское	-	34	17	1,2	СРВ	1,2	Б	26	2018-2019

Ведомость перечета деревьев, назначенных в рубку, и абрис лесного участка прилагаются (приложения 2 и 3 к Акту).

Меры по обеспечению возобновления:

*не требуются*

Мероприятия, необходимые для предупреждения повреждения или поражения смежных насаждений:

*С целью предотвращения негативных процессов или снижения ущерба от их воздействия назначается проведение выборочной санитарной рубки*

*Технология рубок: - выборочно - лесосечная, согласно технологической карте*

*Средневзвешенная категория состояния 2,3 - насаждение ослабленное*

*Выборке подлежит 8,6% от запаса насаждения.*

*Запас выбираемой древесины по таксационному описанию 22 куб.м./га*

*Крайние сроки проведения мероприятия - 2018-2019 гг.*

*Согласно п.35 приказа № 470 Минприроды РФ от 12.09.2016 г. после проведения выборочной санитарной рубки полнота лесных насаждений не должна быть ниже минимально допустимых значений, при которых обеспечивается способность древостоев выполнять функции, соответствующие категориям защитных лесов или целевому назначению*

Сведения для расчёта степени повреждения:


год образования старого сухостоя 2015-2016 ;

основная причина повреждения древесины короед-типограф (343), ветровал (821) ;

Дата проведения обследований 05.10. 2017 г.

Исполнитель работ по проведению лесопатологического обследования:

ФИО Грудина М.А.

Подпись 

**\*\* Раздел включается в акт в случае проведения лесопатологического обследования инструментальным способом.**







Приложение 1.3  
к акту лесопатологического обследования

**Результаты проведения лесопатологических обследований лесных насаждений  
с использованием авиационных средств**

Субъект Российской Федерации \_\_\_\_\_ Лесничество (лесопарк) \_\_\_\_\_  
 Участковое лесничество \_\_\_\_\_ Урочище (лесная дача) \_\_\_\_\_  
 Государственный и регистрационный знаки летательного аппарата \_\_\_\_\_  
 Изготовитель, тип летательного аппарата \_\_\_\_\_  
 Серийный идентификационный номер воздушного судна \_\_\_\_\_

Дата вылета \_\_\_\_\_ Местное время вылета \_\_\_\_\_ Пункт вылета \_\_\_\_\_ Время полёта \_\_\_\_\_

Номер квартала	Номер выдела	Номер лесопатологического выдела	Площадь лесопатологического выдела, га	Перечень таксационных выделов, входящих в лесопатологический выдел	Повреждаемая порода	Доля усыхающих и погибших деревьев, %								Степень повреждения полога, %		Тип распределения повреждённых (погибших) деревьев (равномерное, групповое, куртинное, сплошное усыхание (повреждение))	Причина повреждения	Назначенные мероприятия			
						усыхающие	свежий сухостой	старый сухостой	свежий ветровал	старый ветровал	старый бурелом	свежий бурелом	аварийные деревья	дефолпция	деформация			вид	площадь, га	сроки проведения	
1	2	3	4	5	6	7	8	9	10	11	12	13	14	15	16	17	18	19	20	21	
-	-	-	-	-	-	-	-	-	-	-	-	-	-	-	-	-	-	-	-	-	-
-	-	-	-	-	-	-	-	-	-	-	-	-	-	-	-	-	-	-	-	-	-

Исполнитель работ по проведению лесопатологических обследований:

ФИО \_\_\_\_\_ Грудина М.А. \_\_\_\_\_ Подпись 

Дата составления документа 19.08.2018 Телефон (495) 993-57-65



## Ведомость перечета деревьев назначенных в рубку

ВРЕМЕННАЯ ПРОБНАЯ ПЛОЩАДЬ № 1

Субъект Российской Федерации Московская область

Лесничество (лесопарк) Истринское . Квартал 34 . Выдел 17

Площадь 1,2 га, \_\_\_\_\_ .

Номер очага вредных организмов - \_\_\_\_\_ Размер пробной площади 1,2 га.

Таксационная характеристика:

тип леса ССЛМ состав 7Б2С1Е+Ос возраст 85 бонитет 1

полнота 0,7 запас на га 250 возобновление -

Время и причина ослабления лесного насаждения:

короед-типограф (343), ветровал (821)

Тип очага вредных организмов: эпизодический, хронический (подчеркнуть).

Фаза развития очага вредных организмов: начальная, нарастания численности, собственно вспышка, кризис (подчеркнуть).

Состояние лесного насаждения, намечаемые мероприятия:

Состояние насаждения - с нарушенной устойчивостью на площади 1,2 га.

С целью предотвращения негативных процессов или снижения ущерба от их воздействия назначается проведение **выборочной санитарной рубки** на площади 1,2 га.

Меры по обеспечению возобновления: не требуются.

Исполнитель работ по проведению лесопатологического обследования:

ФИО Грудина М.А.

Подпись 

Дата составления документа 19.02.2018

Телефон (495) 993-57-65

## ВЕДОМОСТЬ ПЕРЕЧЕТА ДЕРЕВЬЕВ

Порода: Ель

ступени толщины, см	Количество деревьев по категориям состояния, шт.																Всего деревьев по ступеням толщины	
	I	II	III	IV		V		VI			ветровал, бурелом			аварийные деревья			шт.	в т.ч. подлежат рубке, %
				НЗ	З	НЗ	З	НЗ	З	О	НЗ	З	О	НЗ	З	О		
1	2	3	4	5	6	7	8	9	10	11	12	13	14	15	16	17	18	19
8				29						17				-	-	-	46	37
12		34	35	18						1				-	-	-	88	1
16		33	13	3									2	-	-	-	51	4
20		40	5	2									5	-	-	-	52	10
24		54	7	4									3	-	-	-	68	5
28		13	1	1									1	-	-	-	16	6
32		10	1											-	-	-	11	
36 и более		31	2							1				-	-	-	34	3
Итого, шт	0	215	64	57	0	0	0	0	0	19	0	0	11	-	-	-	366	19
Итого, % от числа стволов		58,7	17,5	15,6						5,2			3,0	-	-	-	100,0	8,2
запас, куб. м.		139,0	15,0	5,7						2,6			6,8	-	-	-	169,1	2,6
Итого, % от запаса		82,2	8,9	3,4						1,5			4,0	-	-	-	100,0	5,5

Порода: Сосна

ступени толщины, см	Количество деревьев по категориям состояния, шт.																Всего деревьев по ступеням толщины	
	I	II	III	IV		V		VI			ветровал, бурелом			аварийные деревья			шт.	в т.ч. подлежат рубке, %
				НЗ	З	НЗ	З	НЗ	З	О	НЗ	З	О	НЗ	З	О		
1	2	3	4	5	6	7	8	9	10	11	12	13	14	15	16	17	18	19
8														-	-	-	0	
12														-	-	-	0	
16														-	-	-	0	
20														-	-	-	0	
24														-	-	-	0	
28		1												-	-	-	1	
32		2												-	-	-	2	
36 и более		47												-	-	-	47	
Итого, шт	0	50	0	0	0	0	0	0	0	0	0	0	0	-	-	-	50	0
Итого, % от числа стволов		100,0												-	-	-	100,0	
запас, куб. м.		141,0												-	-	-	141,0	0,0
Итого, % от запаса		100,0												-	-	-	100,0	

Порода: Береза

ступени толщины, см	Количество деревьев по категориям состояния, шт.																Всего деревьев по ступеням толщины	
	I	II	III	IV		V		VI			ветровал, бурелом			аварийные деревья			шт.	в т.ч. подлежат рубке, %
				НЗ	З	НЗ	З	НЗ	З	О	НЗ	З	О	НЗ	З	О		
1	2	3	4	5	6	7	8	9	10	11	12	13	14	15	16	17	18	19
8		2									1			-	-	-	3	33
12		4	2	1							3			-	-	-	10	30
16		3	3	2							2			-	-	-	10	20
20		5	3	1							12			-	-	-	21	57
24		21		3							9			-	-	-	33	27
28		7	1	1							8			-	-	-	17	47
32		20	1								4			-	-	-	25	16
36 и более		46	2								7			-	-	-	55	13
Итого, шт	0	108	12	8	0	0	0	0	0	0	46	0	0	-	-	-	174	46
Итого, % от числа стволов		62,1	6,9	4,6							26,4			-	-	-	100,0	26,4
запас, куб. м.	0,0	114,0	6,6	2,7							27,8			-	-	-	151,1	27,8
Итого, % от запаса		75,4	4,4	1,8							18,4			-	-	-	100,0	18,4

Порода: Осина

ступени толщины, см	Количество деревьев по категориям состояния, шт.																Всего деревьев	
	I	II	III	IV		V		VI			ветровал, бурелом			аварийные			шт.	в т.ч. подлежат рубке, %
				НЗ	З	НЗ	З	НЗ	З	О	НЗ	З	О	НЗ	З	О		
1	2	3	4	5	6	7	8	9	10	11	12	13	14	15	16	17	18	19
8														-	-	-	0	
12														-	-	-	0	
16														-	-	-	0	
20														-	-	-	0	
24											3			-	-	-	3	
28														-	-	-	0	
32											1			-	-	-	1	100
36 и более											2			-	-	-	2	100
Итого, шт	0	0	0	0	0	0	0	0	0	0	6	0	0	-	-	-	6	6
Итого, % от числа стволов											100,0			-	-	-	100,0	100,0
запас, куб. м.											3,1			-	-	-	3,1	3,1
Итого, % от запаса											100,0			-	-	-	100,0	100,0

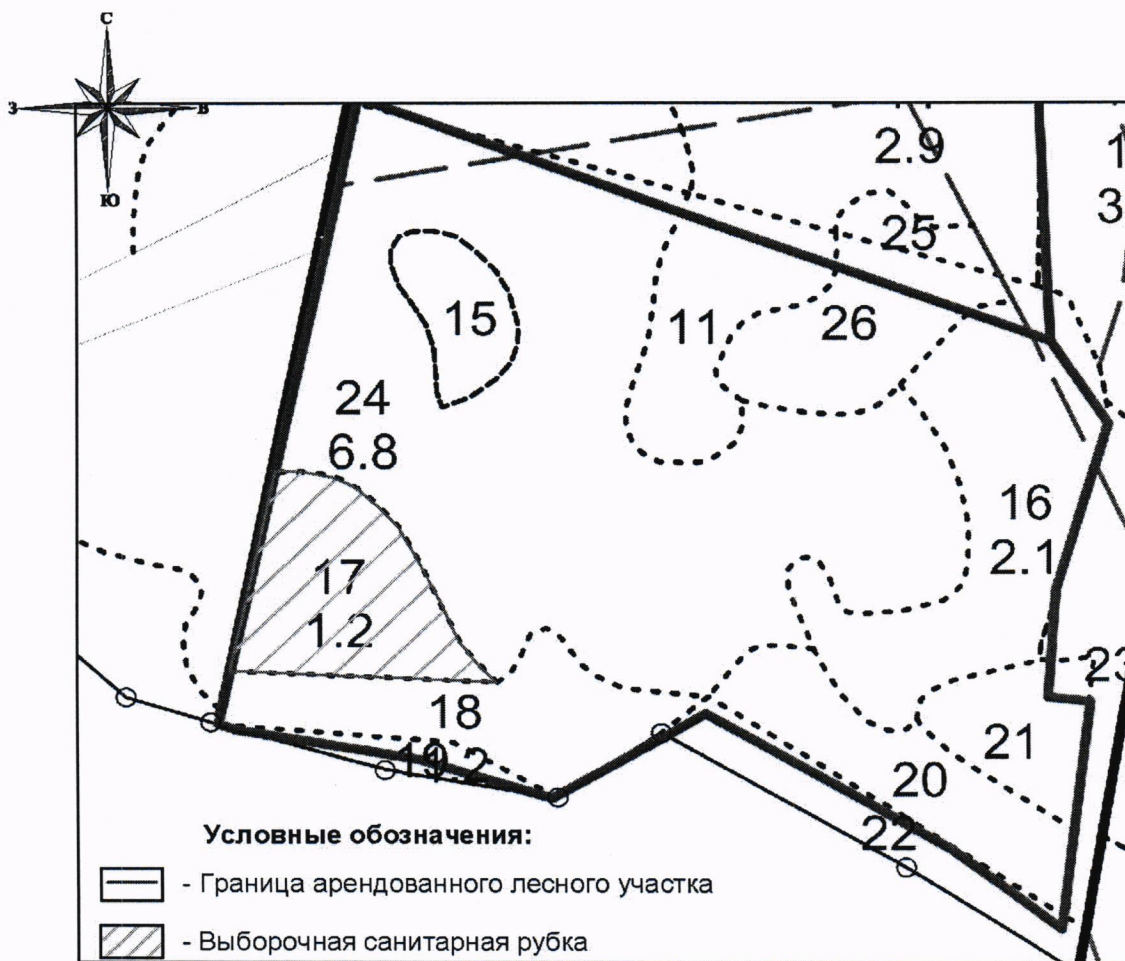
Порода: Общая

ступени толщины, см	Количество деревьев по категориям состояния, шт.																Всего деревьев	
	I	II	III	IV		V		VI			ветровал, бурелом			аварийные			шт.	в т.ч. подлежат рубке, %
				НЗ	З	НЗ	З	НЗ	З	О	НЗ	З	О	НЗ	З	О		
1	2	3	4	5	6	7	8	9	10	11	12	13	14	15	16	17	18	19
8		2		29						17	1			-	-	-	49	37
12		38	37	19						1	3			-	-	-	98	4
16		36	16	5							2		2	-	-	-	61	7
20		45	8	3							12		5	-	-	-	73	23
24		75	7	7							12		3	-	-	-	104	14
28		21	2	2							8		1	-	-	-	34	26
32		32	2								5			-	-	-	39	13
36 и более		124	4							1	9			-	-	-	138	7
Итого, шт	0	373	76	65	0	0	0	0	0	19	52	0	11	-	-	-	596	71
Итого, % от числа стволов		62,6	12,8	10,9						3,2	8,7		1,8	-	-	-	100,0	13,7
запас, куб. м.	0,0	394,0	21,6	8,4	0,0	0,0	0,0	0,0	0,0	2,6	30,9	0,0	6,8	-	-	-	464,3	40,3
Итого, % от запаса		84,9	4,7	1,8						0,5	6,7		1,4	-	-	-	100,0	8,6

Примечание: НЗ - незаселенное, З - заселенное, О - отработанное вредителями.

### Абрис участка

Масштаб 1:10 000



Номера точек	Координаты	Румбы линий	Длина, м
1-2	-	ЮВ: 69 8.35	416,26
2-3	-	ЮВ: 34 16.01	58,12
3-4	-	ЮЗ: 15 10.33	104,12
4-5	-	ЮЗ: 3 29.68	65,82
5-6	-	ЮВ: 84 3.19	24,13
6-7	-	ЮЗ: 5 36.81	138,92
7-8	-	СЗ: 52 59.09	78,9
8-9	-	СЗ: 59 26.09	160,27
9-10	-	ЮЗ: 53 50.44	100,5
10-11	-	СЗ: 73 30.51	79,26
11-12	-	СЗ: 80 15.88	103,49
12-13	-	СЗ: 70 1.01	11,7
13-1	-	СВ: 11 45.02	389,42

Исполнитель работ по проведению лесопатологического обследования:

ФИО Грудина М.А.

Дата составления документа 19.02.2018 (495) 993-57-65 (доб. 1-54)

## Опалиховское участковое лесничество

## ЛЕСОПАРКОВЫЕ ЗОНЫ

Квартал 34

№ выдела	Площадь	Состав, подрост, по- длесок покров, поч- ва, рельеф, особен- ности выдела. Отмет- ка о порослевом происх. Наимен. кат- ег. незаалес. земель Хар. лесных культур Кадастров. оценка	Высота	Элемент	Возраст	Высота	Диаметр	Класс	Группа	Тип леса	Полный запас сырья леса, дес. МЗ	Запас на выделе, дес. МЗ	Класс	Запас на выделе, дес. МЗ	Хозяйственные мероприятия								
																Возраст	Диаметр	Класс	Группа	Тип леса	Полный запас сырья леса, дес. МЗ	Запас на выделе, дес. МЗ	Класс
1	2	3	14	5	6	7	8	9	10	11	12	13	14	15	16	17	18	19	20	21	22	23	24
пней 500 шт/га, в том числе сосны 200 шт/га, диаметр 36 см																							
единичные деревья																							
8С1Е1ОС																							
подлесок: ЛЩ МЛ ГУСТОЙ																							
рекреационная характеристика: тип ландшафта ОТКРЫТЫЙ-РЕДИНА, класс эстетич. оценки-2, рекреационная оценка-СРЕДНЯЯ																							
Уч-ОК ОБРЕМЕНЕН ПРАВОМ АРЕНДЫ																							

МИНЕРАЛИЗАЦИЯ

Л.КУЛЬТУРЫ  
рпк нм 08 С

рекреационная характеристика: тип ландшафта ОТКРЫТЫЙ-РЕДИНА, класс эстетич. оценки-3, рекреационная оценка-НИЗКАЯ

Уч-ОК ОБРЕМЕНЕН ПРАВОМ АРЕНДЫ

16 2,1 вырубка- 14 г.

пней 500 шт/га, в том числе сосны 250 шт/га, диаметр 40 см

единичные деревья

7С3Е

подлесок: МЛ ЛЩ ГУСТОЙ

рекреационная характеристика: тип ландшафта ОТКРЫТЫЙ-РЕДИНА, класс эстетич. оценки-2, рекреационная оценка-СРЕДНЯЯ

ДОСТУП ОГРАНИЧЕН, Уч-ОК ОБРЕМЕНЕН ПРАВОМ АРЕНДЫ

17 1,2 7Б2С1Е+ОС

1 28 Б 85 28 36 9 4 1 ССЛМ 0,7 25 30 21 1

С 28 40 6 1

Е 27 36 3 1

подлесок: ЛЩ КРЛ СРЕДНИЙ

рекреационная характеристика: тип ландшафта ЗАКР. ГОР. СОМКН., класс эстетич. оценки-1, рекреационная оценка-ВЫСОКАЯ,

класс устойчивости-1, проходимость-СРЕДНЯЯ, просматриваемость-СРЕДНЯЯ, деградация лесной среды-2

СОСТАВ НЕОДНОРОДНЫЙ, ПОЛНОТА НЕРАВНОМЕРНАЯ, ДИАМЕТР ВАРЬИРУЕТ, Уч-ОК ОБРЕМЕНЕН ПРАВОМ АРЕНДЫ

18 1,2 7ОЛСЗВ+ОС

1 21 ОЛС 55 22 24 6 4 2 ПРЧВ 0,5 13 16 11 3

Б 20 22 С4 5 1

подлесок: КРЛ СРЕДНИЙ

склон С -15

рекреационная характеристика: тип ландшафта П/ОТКР.С РАВ.РАЗМ, класс эстетич. оценки-3, рекреационная оценка-СРЕДНЯЯ,

класс устойчивости-1, проходимость-СРЕДНЯЯ, просматриваемость-СРЕДНЯЯ, деградация лесной среды-2



КОПИЯ ВЕРНА

г. Москва

«08» октября 2007 г.

Управление лесного хозяйства по Московской области и г. Москва в лице начальника управления Сопина Сергея Анатольевича, действующего на основании Положения об Управлении лесного хозяйства по Московской области и г. Москва, именуемый в дальнейшем Арендодателем, с одной стороны, и Общество с ограниченной ответственностью «Спектр-Земля», в лице Директора Воробьева Петра Николаевича, действующего на основании Устава, именуемый в дальнейшем Арендатором, с другой стороны, заключили настоящий Договор о нижеследующем:

### I. Предмет Договора

1. По настоящему Договору Арендодатель, действующий в соответствии со статьями 72 и 74 Лесного кодекса Российской Федерации, в порядке ст. 4 Федерального закона от 04.12.2006 № 201-ФЗ «О введении в действие Лесного кодекса Российской Федерации», на основании приказа Управления лесного хозяйства по Московской области и г. Москва № 2а от «04» октября 2007 г. обязуется предоставить, а Арендатор обязуется принять во временное пользование лесной участок, находящийся в государственной собственности, определенный в пункте 2 настоящего Договора (далее - лесной участок).

2. Лесной участок площадью 15,5 га, предоставляемый в аренду по настоящему Договору, имеет:

Местоположение: Московская область, Красногорский район, Москворецкое лесничество, Опалиховское участковое лесничество, квартал № 34, выдела 11, 15, 17-22;

кадастровый номер 50:11:0040217:209; категория земель – земли лесного фонда; вид разрешенного использования – осуществление рекреационной деятельности.

3. Схема расположения лесного участка и его характеристика приводятся в приложениях № 1 и 2 (границы лесного участка определены на кадастровой карте (плане) лесного участка, являющейся неотъемлемой частью настоящего Договора).

4. Арендатору передается лесной участок для использования в целях и объемах согласно приложению № 3.

### II. Арендная плата

5. Арендная плата по настоящему Договору составляет 873 200 руб. в год.

6. Арендатор вносит арендную плату согласно приложению № 4 и представляет в течение 1 месяца Арендодателю документы, подтверждающие произведенную оплату. За несвоевременное внесение арендной платы с Арендатора взимается сумма, определяемая следующим образом: берется 1/300 ставки рефинансирования Центрального банка РФ, умножается на сумму договора, делится на 100 и умножается на количество просроченных дней.

7. Размер арендной платы подлежит изменению пропорционально изменению ставок платы за единицу объема лесных ресурсов или за единицу площади лесного участка, устанавливаемых в соответствии со статьей 73 Лесного кодекса

Объемы и сроки исполнения работ по охране, защите,  
воспроизводству лесов и лесоразведению на арендуемом  
лесном участке

Целевое назначение лесов	Виды мероприятий	Единица измерения	Среднегодовой объем	Срок исполнения
Обеспечение пожарной безопасности в лесах				
-	-	-	-	-
-	-	-	-	-
Обеспечение санитарной безопасности в лесах				
-	-	-	-	-
-	-	-	-	-
Лесовосстановительные мероприятия				
-	-	-	-	-
-	-	-	-	-
Уход за лесами				
-	-	-	-	-
-	-	-	-	-
Лесоразведение				
-	-	-	-	-
-	-	-	-	-

Арендатор обязуется осуществлять работы по охране, защите, воспроизводству лесов и лесоразведению на арендуемом участке в объемах, в сроки и в порядке, предусмотренных проектом освоения лесного участка прошедшим государственную экспертизу.

АРЕНДОДАТЕЛЬ:

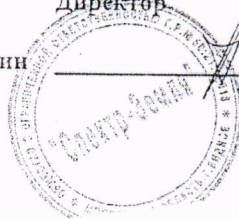
начальник управления:



С.А. Сопин

АРЕНДАТОР:

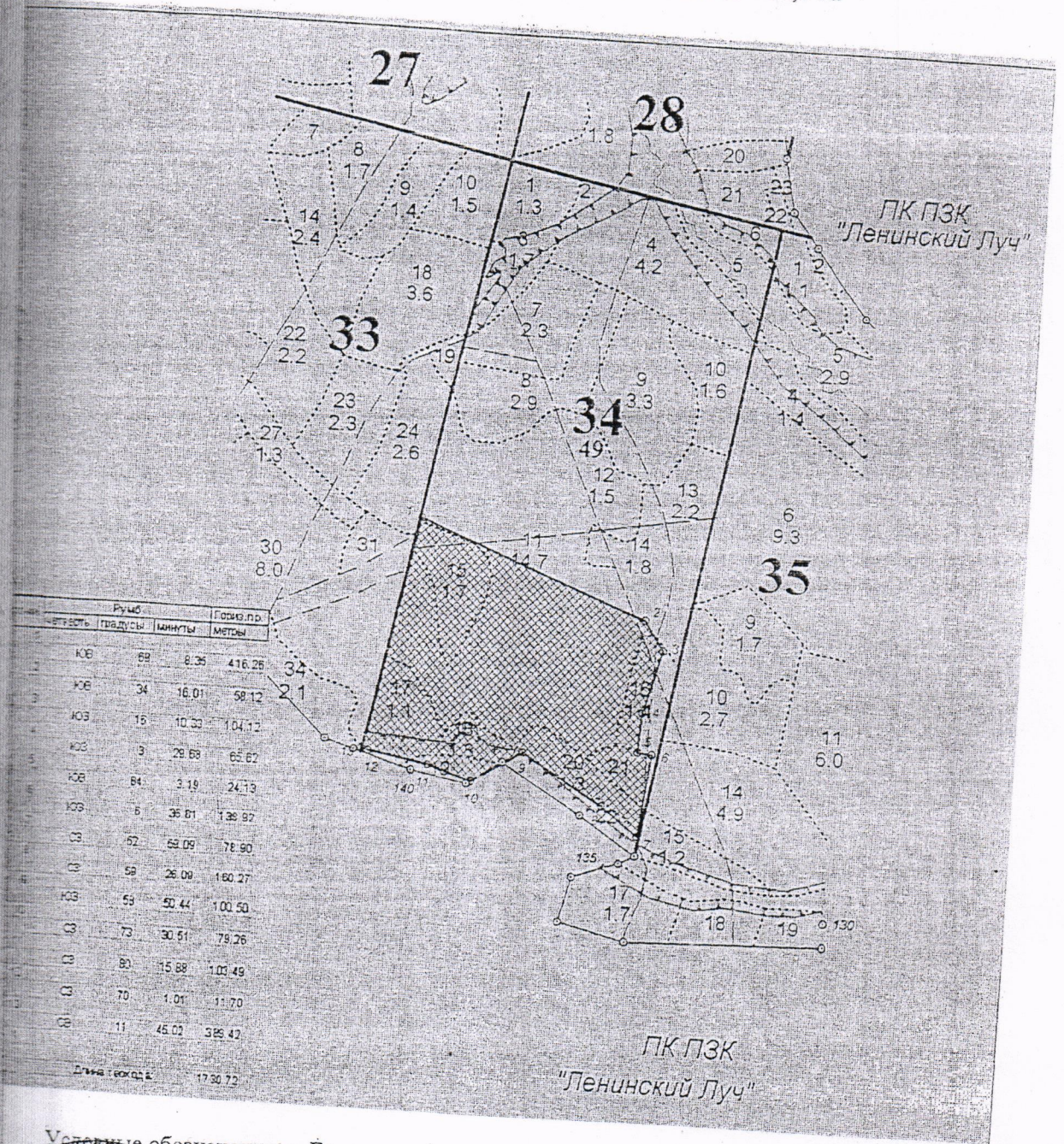
ООО «Спектр-Земля»  
Директор



П.Н. Воробьев

**СХЕМА**  
расположения и границы лесного участка

Объект Российской Федерации: Московская область  
Лесничество (лесопарк): Москворецкое лесничество, Опалиховское участковое лесничество; квартал № 34, выдел 11, 15, 17-22.  
Масштаб: 1: 10 000  
Кадастровый номер участка: 50:11:0040217:209; Площадь: 15,5 га



Условные обозначения: - Границы лесного участка

Примечание: Для вычерчивания схемы расположения участков используются следующие фрагменты картографических материалов: планы лесонасаждений М 1:25000; карты-схемы лесничества (лесопарка) М 1:100000.


**АРЕНДОДАТЕЛЬ:**  
начальник управления:

**АРЕНДАТОР:**  
ООО «Спектр-Земля»

АРЕНДОДАТЕЛЬ:		Управление лесного хозяйства по Московской области и г. Москва	
ОГРН	1047796657369	Дата присвоения	02.09.2004г.
ИНН/КПП	7724521858/772401001	ОГРН	
Банковские реквизиты			
Р/С:	40503810900001009012	в Отделение 1 МГТУ Банка России г. Москва 705	
БИК	044583001		
Положение об Агентстве лесного хозяйства зарегистрировано МИФНС № 46 по г. Москве свидетельство серия 77 № 006727591			
Положение об Управлении лесного хозяйства зарегистрировано МИФНС № 46 по г. Москве за ГРН 2077760819387 свидетельство серия 77 № 008228974			
Местонахождение:	117105, г. Москва, Варшавское шоссе, д. 39А		
Телефон:	8(499)615-99-82	8(499)615-99-82	
начальник Управления лесного хозяйства по Московской области Москва		С.А. Соппин	



АРЕНДАТОР:		ООО «Спектр-Земля»	
ОГРН	1035000906203	Дата присвоения	22.10.2001
ИНН/КПП	5003037054/500301001	ОГРН	
Банковские реквизиты			
Р/С:	40702810100000003716	в АКБ «Абсолют Банка»(ЗАО) г. Москвы	
БИК	044525976		
Устав зарегистрирован (орган, дата, № свидетельства) Межрайонной инспекцией Федеральной налоговой службой № 14 по Московской области. 22.10.2001, серия 50 № 002519894			
Изменения к Уставу 04.02.2005г., ГРН 2055011301783, серия 50 № 000981845 Межрайонной инспекцией Федеральной налоговой службой № 14 по Московской области.			
Новая редакция Устава зарегистрирована (орган, дата, ГРН, № свидетельства) Межрайонной инспекцией Федеральной налоговой службой № 14 по Московской области, 21.04.2008, ГРН 2085003018373, серия 50 №010631910			
Местонахождение:	105062, г. Москва, Подсосенский переулок, д. 26, корпус 3.		
Телефон:	(495) 725-30-60	Факс:	725-30-63
Директор ООО «Спектр-Земля»		П.Н. Воробьев	



Управление Федеральной регистрационной  
службы по Чувашской области

Номер документа: 50

Производитель: 902-10 афера

Дата регистрации: 3 мая 2009

Номер регистрации: 50-50-11/014/2009-098

Регистратор: [подпись] БОБЕРЕД А.Г.

ФЕДЕРАЛЬНОЕ АГЕНТСТВО  
ЛЕСНОГО ХОЗЯЙСТВА  
ФЕДЕРАЛЬНОЕ ГОСУДАРСТВЕННОЕ БЮДЖЕТНОЕ  
УЧРЕЖДЕНИЕ «РОСЛЕСИНФОРГ»

ЦЕНТРАЛЬНЫЙ ФИЛИАЛ  
ФЕДЕРАЛЬНОГО ГОСУДАРСТВЕННОГО  
БЮДЖЕТНОГО УЧРЕЖДЕНИЯ  
ФИЛИАЛ ФГБУ «РОСЛЕСИНФОРГ»  
«ЦЕНТРЛЕСПРОЕКТ»

141280 Московская обл., г. Ивантеевка, ул. Заводская, д.10  
Тел.: (495) 993-57-65 Факс: (495) 993-57-80  
E-mail: [centr.lp@roslesinforg.ru](mailto:centr.lp@roslesinforg.ru)

« 19 » февраль 2018 г. № 13/457

Председателю Комитета лесного  
хозяйства Московской области  
И.В. Советникову

Уважаемый Иван Васильевич!

Прошу Вас утвердить прилагаемые акты лесопатологического обследования лесного участка, расположенного в Московской области, Истринского лесничества, Опалиховского участкового лесничества, квартал 34 выделы 11,12,15-24,26,28,29, общей площадью 15,5 га.

Акты составлены по материалам лесоустройства 2015 г.

Лесной участок предоставлен в аренду ООО «Спектр Земля» на основании договора аренды лесного участка от 08.10.2007 г. № 5/04-2007/Д, государственная регистрация договора аренды от 03.03.2009 г. № 50-50-11/011/2009-098.

И.о. директора  
Филиала ФГБУ «Рослесинфорг»  
«Центрлеспроект»:



---

А.С. Иванов

260Т-5410  
19.02.2018