

27.09.2017

УТВЕРЖДАЮ:

Должность Заместитель начальника  
управления лесного хозяйства  
Липецкой области

**X** Есипов Н.В.

Подписано цифровой подписью:  
Есипов Николай Викторович

ФИО Есипов Н.В.

Дата 27.09.2017 г.

Акт  
лесопатологического обследования № 1411  
лесных насаждений Елецкого лесничества  
Липецкой области

Способ лесопатологического обследования: Визуальное  
Инструментальное V

Место проведения:

Участковое лесничество	Урочище (дача)	Квартал (кварталы)	Выдел (выделы)	Площадь, га
Становлянское	-	97	9	0,6

Лесопатологическое обследование проведено на общей площади 0,6 га.

2. Инструментальное обследование лесного участка.

Уч. лесничество: Становлянское, участок: - Кв. 97 выд. 9 ЛП выдел: 1.

2.1. Фактическая таксационная характеристика лесного насаждения соответствует таксационному описанию.

2.2. Состояние насаждений: с нарушенной устойчивостью.

Причины повреждения: губка корневая (код 466). Данные причины определены по следующим признакам: наличие гнили (код 832).

Заселено (отработано) стволовыми вредителями:

Вид вредителя	Порода	Встречаемость (% заселенных деревьев)	Степень заселения лесного насаждения (слабая, средняя, сильная)
-	-	-	-
-	-	-	-
-	-	-	-
-	-	-	-
-	-	-	-
-	-	-	-

Повреждено огнем:

Вид пожара	Порода	Состояние корневых лап		Состояние корневой шейки		Подсушивание луба	
		процент поврежденных огнем корней	процент деревьев с данным повреждением	ожог корневой шейки по окружности (1/4; 2/4; 3/4; более 3/4)	процент деревьев с данным повреждением	по окружности (1/4; 2/4; 3/4; более 3/4)	процент деревьев с данным повреждением
-	-	-	-	-	-	-	-
-	-	-	-	-	-	-	-
-	-	-	-	-	-	-	-
-	-	-	-	-	-	-	-
-	-	-	-	-	-	-	-
-	-	-	-	-	-	-	-
-	-	-	-	-	-	-	-

Поражено болезнями:

Вид болезни	Порода	Встречаемость (% пораженных деревьев)	Степень заселения лесного насаждения (слабая, средняя, сильная)
корневая губка	СО	16,02	средняя
-	-	-	-
-	-	-	-
-	-	-	-
-	-	-	-

2.3. Выборке подлежит 16,2 % деревьев по запасу,  
в том числе:  
ослабленных 0 %,  
сильно ослабленных 8 %, причины назначения: 466;  
усыхающих 0 %,  
свежего сухостоя 0 %,  
свежего ветровала 0 %,  
свежего бурелома 0 %,  
старого сухостоя 4,6 %,  
старого ветровала 3,6 %,  
старого бурелома 0 %,  
аварийных 0 %.

2.4. Полнота лесного насаждения после уборки деревьев, подлежащих рубке, составит 0,5.  
Критическая полнота для данной категории лесных насаждений 0,3.

## ЗАКЛЮЧЕНИЕ

С целью предотвращения негативных процессов или снижения ущерба от их воздействия  
назначена выборочная санитарная рубка

Участковое лесничество	Урочище (дача)	Квартал	Выдел	Площадь выдела, га	Вид мероприятия	Площадь мероприятия, га	Порода	Выбираемый запас на выдел, куб. м	Крайние сроки проведения
Становлянское	-	97	9	0,6	ВСП	0,6	СО.	19	2020 год

Ведомость перечета деревьев, назначенных в рубку, и абрис лесного участка  
прилагаются (приложение 2 и 3 к данному акту).

Меры по обеспечению возобновления: -.


Мероприятия, необходимые для предупреждения повреждения или поражения смежных  
насаждений: своевременное проведение проецируемых мероприятий,  
надзор за санитарным и лесопатологическим состоянием.

Сведения для расчета степени повреждения:  
год образования старого сухостоя: 2014-2016 гг  
основная причина повреждения древесины: 466.

Дата проведения обследований: 14.09.2017 года.

Исполнитель работ по проведению лесопатологического обследования:

Ирковский Э.Р.





Ведомость перечета деревьев назначенных в рубку

ВРЕМЕННАЯ ПРОБНАЯ ПЛОЩАДЬ № 1

Субъект Российской Федерации: Липецкая область.  
Лесничество (лесопарк): Елецкое. Квартал: 97. Выдел: 9.  
Площадь: 0,6 га., Площадь мероприятия: 0,6 га.  
Номер очага вредных организмов: б/н. Размер пробной площади: 0,6 га.  
Таксационная характеристика:  
тип леса: СДСН; состав: 10СО; возраст: 51 лет; бонитет: 1А.  
полнота: 0,6; запас на га: 200; возобновление: отсутствует.  
Время и причина ослабления лесного насаждения:  
Причины повреждения: губка корневая (код 466). Данные причины определены по следующим признакам: наличие гнили (код 832).

Тип очага вредных организмов: хронический.  
Фаза развития очага вредных организмов: кризис.  
Состояние лесного насаждения, намечаемые мероприятия:  
Состояние насаждений: с нарушенной устойчивостью  
Намечаемое мероприятие: ВСП.

Исполнитель работ по проведению лесопатологического обследования:

Ирковский Э.Р.



Дата составления документа: 14.09.2017 года. Телефон: 8 (904) 211 15 53.

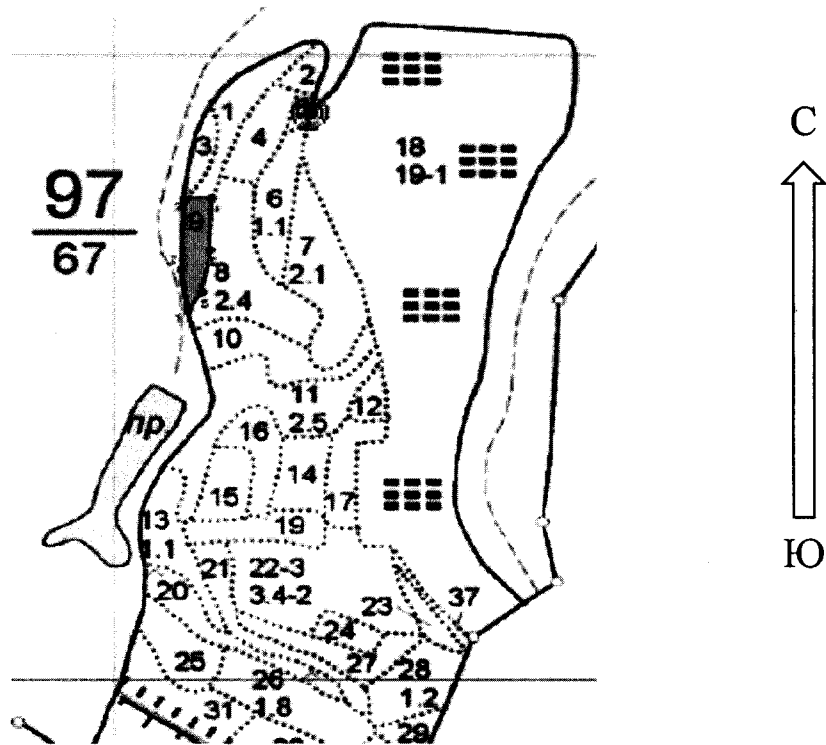
## ВЕДОМОСТЬ ПЕРЕЧЕТА ДЕРЕВЬЕВ

Порода: СО

Ступени толщины см	Количество деревьев по категориям состояния, шт.																Всего деревьев по ступеням толщины	
	I	II	III	IV		V		VI			ветровал, бурелом			аварийные деревья			шт.	в том числе подлежат рубке, %
				НЗ	З	НЗ	З	НЗ	З	О	НЗ	З	О	НЗ	З	О		
1	2	3	4	5	6	7	8	9	10	11	12	13	14	15	16	17	18	19
12	2	1															2	
16	4	2	1														7	0,3
20	17	7	2					1			1						28	2,3
24	21	9	3					1			1						35	3,0
28	23	14	4					2			2						45	4,7
32	10	8	2					1			1						23	2,7
36	15	7	2					1			1						25	2,0
40	7	2	1					1			1						11	1,0
44	2	1															2	
более 44																		
итого, шт	101	50	15					8			6						180	16,0
итого, %	56,0	28,0	8,3					4,3			3,3						100,0	16,0
итого, куб.м.	66,6	33,6	9,5					5,5			4,3						119,5	16,2
итого, куб.%	55,7	28,1	8,0					4,6			3,6						100,0	16,2

Абрис участка


Масштаб 1:10000



N выдела	Ленты (круговой площадки) перече́та				
	Сплошной перечет	Длина, м	Ширина, м	Радиус, м	Площадь, га
9	Сплошной перечет				0,60

Номера точек	Координаты	Румбы линий	Длина, м
1->2	52.73700758/38.33393875	СЗ 8°.15'	65.5
2->3	52.73759029/38.33379912	СВ 2°.34'	114.5
3->4	52.7386182/38.3338754	СВ 88°.24'	39.0
4->5	52.73862798/38.3344542	ЮЗ 1°.32'	83.9
5->6	52.73787477/38.33442075	ЮЗ 9°.50'	68.2
6->7	52.73727097/38.33424794	ЮЗ 35°.24'	36.0
7->1	52.73700758/38.33393875	0	0

Условные обозначения обследуемая площадь



Исполнитель работ по проведению лесопатологического обследования:

Ирковский Э.Р.

Дата составления документа: 14.09.2017 года. Телефон: 8 (904) 211 15 53.

ТАКСАЦИОННОЕ ОПИСАНИЕ

Участковое лесничество: СТАНОВЛЯНСКОЕ

Лесничество: "ЕЛЕЦКОЕ ЛЕСНИЧЕСТВО"

289


ла	га	ости	выдела	Отмет	ле	ст	ла	ел	во	во	те	Сумм	на	общий	в	т.ч.	хо	нич	мероприятия				
		ка	о	поросле	ом	У	я	са	ар	ар	те	а	пл	по	то	стоя	дин	них					
		прокс	х	наимен	кат	ру	р	ас	ас	т	ТЛУ	оша	1	на	сос	ва	ва	Общий	лик				
		ег	незале	с	земель	С	са	р	ас	ас	т	дей		та	в	рн	де	рев	вида				
		Хар	лесных	культур								сече	га	выдел	ляю	ос	рев	ев					
		Кадастр	ов	оценка								ний		шим	ти	ев							
1	2	3	4	5	6	7	8	9	10	11	12	13	14	15	16	17	18	19	20	21	22	23	24

9 ,6 лесные культуры 1 21 00 51 21 24 3 2 1А СДСН ,6 20 12 12  
1000 С2

подлесок: АЖ СР.ГУСТ  
культуры-51 г., ВСПАШ.БОРОЗД., ПОСАДКА РУЧНАЯ, СОСТОЯНИЕ УДОВЛЕТВОРИТЕЛЬНЫЕ

Копия верна.

Директор ОКУ «Елецкое лесничество»  
(должность)



Звягин О.А.  
(ФИО)

16.08.2017