Министерство
природных ресурсов
и экологии ТО

Подписано цифровой подписью: Министерство природных ресурсов и экологии ТО
Дата: 2017.12.05 17:44:15 +03'00'

УТВЕРЖДАЮ:
Заместитель директора департамента – начальник отдела организации охраны, защиты и воспроизводства лесов департамента лесного хозяйства министерства природных ресурсов экологии Тульской области
_____ Вавруш Р.Т.
«05» 12 2017 г.

Акт
лесопатологического обследования № 152

лесных насаждений **Заокского** лесничества (лесопарка)

Тульской области (субъект РФ)

Способ лесопатологического обследования: 1. Визуальный [V]
2. Инструментальный [ ]

Место проведения

Участковое лесничество	Урочище (дача)	Квартал (кварталы)	Выдел (выделы)	Площадь, га
Нечаевское	Заокская	3	12	8,3
Нечаевское	Заокская	16	8	18,2
Нечаевское	Заокская	16	9	6,6
Нечаевское	Заокская	16	10	20,9
Нечаевское	Заокская	32	7	4,8
Нечаевское	Заокская	44	22	12,2
Нечаевское	Заокская	75	21	1,6
Нечаевское	Заокская	80	1	6,5
Нечаевское	Нечаевская	2	8	15,3
Нечаевское	Нечаевская	10	2	9,7
Нечаевское	Нечаевская	10	8	18,7
Нечаевское	Нечаевская	10	14	14,2
Нечаевское	Нечаевская	31	8	7,5
Нечаевское	Нечаевская	40	2	23,9
Нечаевское	Нечаевская	40	3	21
Нечаевское	Нечаевская	41	1	9,3
Нечаевское	Нечаевская	41	11	12,4
Нечаевское	Нечаевская	67	3	19,2
Нечаевское	Нечаевская	67	10	5,8

Лесопатологическое обследование проведено на общей площади 236 га.

1. Визуальное лесопатологическое обследование.*

Наземное [V] **Дистанционное** [ ]

1.1. На площади 236 га фактическая таксационная характеристика лесного насаждения **соответствует** (не соответствует) таксационному описанию (нужное подчеркнуть). Причины несоответствия _____

Список участков с выявленными несоответствиями приведён в приложении 1 к настоящему Акту.

1.2. Лесные насаждения с нарушенной и утраченной устойчивостью выявлены на площади 198,9 га:

Участковое лесничество	Урочище (дача)	Площадь, га		Причина ослабления (гибели)
		с нарушенной устойчивостью	с утраченной устойчивостью	
Нечаевское	Нечаевская дача	66,9		Ложный осиновый трутовик (358)
		15,3		Корневая губка (466)
		7,5		Ложный дубовый трутовик (360)
	Заокская дача	109,2		Ложный осиновый трутовик (358)
Итого		198,9		

Состояние обследованных лесных насаждений приведено в приложениях 1.1-1.4 к Акту в зависимости от метода проведения ЛПО.

1.3. В обследованных лесных участках прогнозируется:

Прогноз	Площадь, га
Ослабление лесных насаждений	198,9
Усыхание лесных насаждений различной степени	
Развитие очагов вредных организмов	

1.4. Обнаружено загрязнение лесного участка отходами и выбросами: **промышленными** [ ] **бытовыми** [ ]

Вид загрязнения	Размеры загрязнения			Объём, кбм	Площадь загрязнения, га
	длина, м	ширина, м	высота, м		
---	---	---	---	---	---
---	---	---	---	---	---

ЗАКЛЮЧЕНИЕ

Оценка текущего санитарного и лесопатологического состояния лесных насаждений, назначенные профилактические мероприятия по защите лесов, агитационные мероприятия:

Лесопатологическое обследование проведено на площади 236 га.

Санитарное состояние насаждений на площади 37,1 га удовлетворительное.

В насаждениях с нарушенной устойчивостью на площади 198,9 га требуется провести ЛПО инструментальным способом в 2018 году.

Исполнитель работ по проведению лесопатологических обследований:

ФИО Крапивин Ю.А Подпись

* Раздел включается в акт, в случае проведения лесопатологического обследования визуальным способом.

Приложение 1
к акту лесопатологического обследования

Ведомость лесных участков с выявленными несоответствиями таксационным описаниям

Источник данных	Год проведения лесоустройства	Номер квартала	Номер выдела	Площадь выдела, га	Целевое назначение лесов	Категория защитных лесов	Номер лесопатологического выдела	Площадь лесопатологического выдела, га	Таксационная характеристика										Заложено пробных площадей	
									Состав	Порода	Возраст, лет	Средняя высота, м	Средний диаметр, см	Тип леса	Тип условий местопроизрастания	Полнота	Бонитет	Запас, куб.м/га	Количество, шт	Общая площадь, га
ТО																				
Ф																				

Примечание:
ТО – таксационные описания
Ф – фактическая характеристика лесного насаждения

Исполнитель работ по проведения лесопатологического обследования:

Ф.И.О. Крапивин Ю.А. подпись _____

Приложение 1.1
к акту лесопатологических обследований

Результаты проведения лесопатологических обследований лесных насаждений за октябрь 2017 г.

(месяц)

Субъект Российской Федерации Тульская область Лесничество (лесопарк) Заокское Участковое лесничество Нечаевское
Урочище (лесная дача) Заокская

Номер квартала	Номер выдела	Площадь выдела, га	Целевое назначение лесов	Категория защитных лесов	Номер лесопатологического выдела	Площадь лесопатологического выдела, га	Таксационная характеристика лесного насаждения									Число деревьев на пробе, шт.	Распределение деревьев по категориям состояния, % от запаса											Признаки повреждения деревьев	Доля повреждённых деревьев, %	Причина ослабления, повреждения	Подлежит рубке, %	Рекоменд у-емые мероприя -тия	
							состав	порода	возраст	средняя высота, м	средний диаметр, см	тип леса	полнота	бонитет	запас, куб. м/га		без признаков ослабления	ослабленные	сильно ослабленные	усыхающие	свежий сухостой	старый сухостой	свежий ветровал	старый ветровал	свежий бурелом	старый бурелом	аварийные деревья					вид	площадь, га
1	2	3	4	5	6	7	8	9	10	11	12	13	14	15	16	17	18	19	20	21	22	23	24	25	26	27	28	29	30	31	32	33	34
3	12	8,3	защитные	лесопарк	1	8,1	8	Ос	95	27	30	ДЖЛРТ ДЛ	0,7	1	360		70	10	10			10						810	20	358			
							1	Б		27	36						80	15	5														
							1	Лип		24	26						85	10	5														
							+	Дп									75	10	10			5											
Итого																	72	11	9			8							16				

Средневзвешенная категория состояния насаждения с нарушенной устойчивостью (1,685). Осина – 1,8(70x1+10x2+10x3+10x6) /100 ; Береза – 1,25(80x1+15x2+5x3) /100; Липа – 1,2(85x1+10x2+5x3) /100; Дуб – 1,55(75x1+10x2+10x3+5x6) /100.

Насаждение – 1,685(8x1,8+1x1,25+1x1,2+0x1,55) /10.

1	2	3	4	5	6	7	8	9	10	11	12	13	14	15	16	17	18	19	20	21	22	23	24	25	26	27	28	29	30	31	32	33	34
16	8	18,2	защитные	лесопарк	1	18,2	8	Б	95	27	32	СЛЗД СЛ	0,7	1	240		75	15	10														
							1	Ос		26	32						55	20	5		5	10		5				801	25	358			
							1	С		28	36						90	10															
Итого																	74	15	8		1	1		1					3				

Средневзвешенная категория состояния насаждения с нарушенной устойчивостью (1,34). Береза – 1,25(75x1+15x2+10x2) /100; Осина – 2,25(55x1+20x2+5x3+5x5+10x6+5x6) /100; Сосна – 1,1(90x1+10x2) /100. Насаждение – 1,34(8x1,25+1x2,25+1x1,1) /10.

1	2	3	4	5	6	7	8	9	10	11	12	13	14	15	16	17	18	19	20	21	22	23	24	25	26	27	28	29	30	31	32	33	34
16	9	6,6	защитные	лесопарк	1	6,6	8	Б	90	27	32	СЛПД С1	0,5	1	170		80	20															
							1	Ос		26	30						60	15	10			10		5				810	25	358			
							1	С		27	36						90	10															
Итого																	79	18	1			1		1					3				

Средневзвешенная категория состояния насаждения с нарушенной устойчивостью (1,28). Береза – 1,2(80x1+20x2) /100; Осина – 2,1(60x1+15x2+10x3+10x6+5x6) /100; Сосна – 1,1(90x1+10x2) /100. Насаждение – 1,28(1,2x8+2,1x1+1,1x1) /10.

1	2	3	4	5	6	7	8	9	10	11	12	13	14	15	16	17	18	19	20	21	22	23	24	25	26	27	28	29	30	31	32	33	34
16	10	20,9	защитные	лесопарк	1	20,6	7	Б	90	27	32	СЛПД С1	0,8	1	270		80	15	5														
							1	Ос		26	32						50	25	10			10		5				810	25	358			
							2	С		28	36						90	10															
							+	Е									90	10															
Итого																	79	15	4			1		1					3				

Средневзвешенная категория состояния насаждения с нарушенной устойчивостью (1,315). Береза – 1,25(80x1+15x2+5x3) /100; Осина – 2,2(50x1+25x2+10x3+10x6+5x6) /100; Сосна – 1,1(90x1+10x2) /100; Ель – 1,1(90x1+10x2) /100.

Насаждение – 1,315(1,25x7+2,25x1+1,1x2+0x1,1) /10.

1	2	3	4	5	6	7	8	9	10	11	12	13	14	15	16	17	18	19	20	21	22	23	24	25	26	27	28	29	30	31	32	33	34
32	7	4,8	защитные	лесопарк	1	4,8	8	Б	95	26	28	СДУБ С2	0,7	2	230		80	10	10														
							1	Ос		26	32						60	10	10		5	10		5				801 831	30	358			
							1	С		27	36						90	10															
Итого																	78	10	9		1	1		1					3				

Средневзвешенная категория состояния насаждения с нарушенной устойчивостью (1,375). Береза – 1,3(80x1+10x2+10x3) /100; Осина – 2,25(60x1+10x2+10x3+5x5+10x6+5x6) /100; Сосна – 1,1(90x1+10x2) /100. Насаждение – 1,375(8x1,3+1x2,25+1x1,1) /10.

1	2	3	4	5	6	7	8	9	10	11	12	13	14	15	16	17	18	19	20	21	22	23	24	25	26	27	28	29	30	31	32	33	34
44	22	12,2	защитные	лесопарк	1	12,2	7	Ос	70	26	28	ДКЛРТ Д3	0,7	1	350		75	15	6			2	2						4				
							3	Б		26	26						80	20															
Итого																	77	17	4			1	1						2				

Средневзвешенная категория состояния насаждения устойчивон (1,375). Осина – 1,43(75x1+15x2+6x3+2x6+2x5) /100; Береза – 1,2(80x1+20x2) /100. Насаждение – 1,375(1,45x7+1,2x3) /10.

1	2	3	4	5	6	7	8	9	10	11	12	13	14	15	16	17	18	19	20	21	22	23	24	25	26	27	28	29	30	31	32	33	34
75	21	1,6	защитные	лесопарк	1	1,6	8	Б	90	27	28	ДК/ПРТ Д2	0,5	1	170		70	20	10														
							2	Ос		27	28						60	15	10			10		5				801 831	25	358			
							+	Лип									80	20															
							10	Лип	30	10	10		0,4		40		90	10															
Итого																	68	19	10			2		1					5				

Средневзвешенная категория состояния насаждения с нарушенной устойчивостью (1,54). Береза – 1,4(70х1+20х2+10х3) /100; Осина – 2,1(60х1+15х2+10х3+10х6+5х6) /100; Липа – 1,2(85х1+20х2) /100. Насаждение – 1,54(1,4х8+2,1х2+1,2х0) /10.

Средневзвешенная категория состояния насаждения устойчивое (1,1). Липа – 1,1(90х1+10х2) /100. Насаждение – 1,1(10х1,1) /100.

1	2	3	4	5	6	7	8	9	10	11	12	13	14	15	16	17	18	19	20	21	22	23	24	25	26	27	28	29	30	31	32	33	34
80	1	6,5	защитные	лесопарк	1	6,5	5	Ос	95	26	32	ДК/ПРТ Д3	0,6	2	300		60	15	10			10		5				801	25	358			
							3	Б		27	36						70	20	10														
							2	Д		27	36						16	15	5			2		2									
							+	Кл									80	10	10														
							+	Лип									80	15	15														
Итого																	66	17	9			5		3					13				

Средневзвешенная категория состояния насаждения с нарушенной устойчивостью (1,776). Осина – 2,1(60х1+15х2+10х3+10х6+5х6) /100 ; Береза – 1,4(70х1+20х2+10х3) /100; Дуб – 1,53(76х1+15х2+5х3+2х6+2х6) /100; Клен – 1,3(80х1+10х2+10х3) /100; Липа – 1,25(80х1+15х2+5х3) /100. Насаждение – 1,776(5х2,1+3х1,4+2х1,53+0х1,3+0х1,25) /10.

Всего:	79	x	x	x	79	x	x	x	x	x	x	x	x	x	x	x	x	x	x	x	x	x	x	x	x	x	x	x	x	x	x	ВСР	
																																ССР	
																																УВД	

Примечание – Показатели, не соответствующие таксационному описанию отмечаются «*»

Исполнитель работ по проведению лесопатологических обследований:

ФИО Крапивин Ю.А. Подпись

Дата составления документа 04.11.17 Телефон 8 953 433 50 13

Приложение 1
к акту лесопатологического обследования

Ведомость лесных участков с выявленными несоответствиями таксационным описаниям

Источник данных	Год проведения лесоустройства	Номер квартала	Номер выдела	Площадь выдела, га	Целевое назначение лесов	Категория защитных лесов	Номер лесопатологического выдела	Площадь лесопатологического выдела, га	Таксационная характеристика										Заложено пробных площадей	
									Состав	Порода	Возраст, лет	Средняя высота, м	Средний диаметр, см	Тип леса	Тип условий местопроизрастания	Полнота	Бонитет	Запас, куб.м/га	Количество, шт	Общая площадь, га
ТО																				
Ф																				

Примечание:
ТО – таксационные описания
Ф – фактическая характеристика лесного насаждения

Исполнитель работ по проведения лесопатологического обследования:

Ф.И.О. Крапивин Ю.А. подпись _____

Приложение 1.1

к акту лесопатологических обследований

Результаты проведения лесопатологических обследований лесных насаждений за декабрь 2017 г.

(месяц)

Субъект Российской Федерации Тульская область Лесничество (лесопарк) Заокское Участковое лесничество Нечаевское
Урочище (лесная дача) Нечаевская

Номер квартала	Номер выдела	Площадь выдела, га	Целевое назначение лесов	Категория защитных лесов	Номер лесопатологического выдела	Площадь лесопатологического выдела, га	Таксационная характеристика лесного насаждения									Число деревьев на пробе, шт.	Распределение деревьев по категориям состояния, % от запаса											Признаки повреждения деревьев	Доля повреждённых деревьев, %	Причина ослабления, повреждения	Подлежит рубке, %	Рекомендуемые мероприятия	
							состав	порода	возраст	средняя высота, м	средний диаметр, см	тип леса	полнота	бонитет	запас, куб. м/га		без признаков ослабления	ослабленные	сильно ослабленные	усыхающие	свежий сухостой	старый сухостой	свежий ветровал	старый ветровал	свежий бурелом	старый бурелом	аварийные деревья					вид	площадь, га
1	2	3	4	5	6	7	8	9	10	11	12	13	14	15	16	17	18	19	20	21	22	23	24	25	26	27	28	29	30	31	32	33	34
2	8	15,3	защитные	лесопарк	1	15,3	8	С	100	28	36	СДУБ С2	0,7	1	390		80	10	6			2		2					10	466			
							2	Б		27	30						70	15	10			5						801		350			
							+	Дн									60	30	8			2											
							+	Ос									60	30	7			3											
Итого																	78	11	7			3		1					8				

Средневзвешенная категория состояния насаждения с нарушенной устойчивостью (1,456). Сосна – 1,42(80x1+10x2+6x3+2x6+2x6) /100 ; Береза – 1,6(70x10+15x2+10x3+5x6) /100 ; Дуб низкоствольный – 1,5(60x1+30x2+8x3+2x6) /100; Осина – 1,59(60x1+30x2+7x3+3x6) /100.

Насаждение – 1,456(8x1,42+2x1,6+1,5x0+1,59x0) /10

1	2	3	4	5	6	7	8	9	10	11	12	13	14	15	16	17	18	19	20	21	22	23	24	25	26	27	28	29	30	31	32	33	34
10	2	9,7	защитные	Нерестоохранные полосы	1	9,7	4	Б	95	26	36	ДКЛРТ ДЗ	0,5	2	160		75	10	10			3		2									
							2	Ос		26	32						60	15	5			15		5				801	25	358			
							2	Лип		24	26						80	10	10														
							1	Дн		24	32						70	20	8			2											
							1	С		26	32						80	20															
Итого																	75	13	7			4		1					5				

Средневзвешенная категория состояния насаждения с нарушенной устойчивостью (1,596). Береза – 1,55(75x1+10x2+10x3+3x6+2x6) /100; Осина – 2,25(60x1+15x2+5x3+15x6+5x6) /100 ; Липа – 1,3(80x1+10x2+10x3) /100; Дуб низкоствольный – 1,46(70x1+20x2+8x3+2x6) /100; Сосна – 1,2(80x1+20x2) /100. Насаждение – 1,596(1,55x4+2,25x2+1,3x2+1,46x1+1,2x1) /10

1	2	3	4	5	6	7	8	9	10	11	12	13	14	15	16	17	18	19	20	21	22	23	24	25	26	27	28	29	30	31	32	33	34
10	8	18,7	защитные	Нерасто охранные полосы	1	18,7	4	Б	95	25	28	ДКЛРТ Д3	0,7	2	210		78	10	10			2							2				
							2	Ос		25	28						45	30	10			10		5				801	25	358			
							2	Лип	50	18	18						90	10															
							2	С		27	40						80	20															
							+	Д									85	10	5														
Итого																	74	16	6			3		1					6				

Средневзвешенная категория состояния насаждения с нарушенной устойчивостью (1,47). Береза – 1,4(78x1+10x2+10x3+2x6) /100; Осина – 2,25(45x1+30x2+10x3+10x6+5x6) /100 ; Липа – 1,1(90x1+10x2) /100; Сосна – 1,2(80x1+20x2) /100; Дуб – 1,2(85x1+10x2+5x3) /100.

Насаждение – 1,47(1,4x4+2,25x2+1,1x2+1,2x2+1,2x0) /10.

1	2	3	4	5	6	7	8	9	10	11	12	13	14	15	16	17	18	19	20	21	22	23	24	25	26	27	28	29	30	31	32	33	34
10	14	14,2	защитные	Нерасто охранные полосы	1	14,2	6	Ос	90	26	28	ДКЛРТ Д3	0,8	2	390		60	15	10			10		5				801 831	25	358			
							2	Б		27	30						75	12	10					3					3				
							1	Лип		24	24						80	10	10														
							1	Дп		24	36						83	10	5			2							2				
							+	С									80	20															
Итого																	67	13	10			6		4					16				

Средневзвешенная категория состояния насаждения с нарушенной устойчивостью (1,634). Осина – 1,8(60x1+15x2+10x6+5x6) /100 ; Береза – 1,47(75x1+12x2+10x3+3x6) /100; Липа – 1,3(80x1+10x2+10x3) /100; Дуб низкоствольный – 1,3(83x1+10x2+5x3+2x6) /100;

Сосна – 1,2(80x1+20x2) /100. Насаждение – 1,634(1,8x6+1,47x2+1,3x1+1,3x1+1,2x0) /10.

1	2	3	4	5	6	7	8	9	10	11	12	13	14	15	16	17	18	19	20	21	22	23	24	25	26	27	28	29	30	31	32	33	34
31	8		защитные	Нерасто охранные полосы	1	7,5	5	Дп	100	25	32	ДКЛРТ Д2	0,6	2	230		60	20	10			10						801	20	360 373			
							3	Лип	75	23	24						80	10	10														
							1	Б	95	27	30						70	20	10														
							1	Ос	70	26	30						70	10	5			10		5				801 831	20	358			
							+	С									80	20															
							+	Кл									80	10															
Итого																	68	16	9			6		1					7				

Средневзвешенная категория состояния насаждения с нарушенной устойчивостью (1,675). Дуб низкоствольный – 1,9(60x1+20x2+10x3+10x6) /100 ; Липа – 1,3(80x1+10x2+10x3) /100; Береза – 1,4(70x1+20x2+10x3) /100; Осина – 1,95(70x1+10x2+5x3+10x6+5x6) /100;

Сосна – 1,2(80x1+20x2) /100; Клен – 1,3(80x1+10x2+10x3) /100. Насаждение – 1,675(5x1,9+3x1,3+1x1,4+1x1,95+1,2x0+1,3x0) /10.

1	2	3	4	5	6	7	8	9	10	11	12	13	14	15	16	17	18	19	20	21	22	23	24	25	26	27	28	29	30	31	32	33	34
40	2	23,9	защитные	лесопарк	1	23,9	5	Ос	70	25	28	ДКЛРТ ДЗ	0,8	1	370		70	15	5			5		5				801	15	358			
							4	Б		25	26						80	10	10														
							1	Лип		24	22						90	10															
							+	Дн									70	20	10														
Итого																	76	12	6			3		3					8				

Средневзвешенная категория состояния насаждения с нарушенной устойчивостью (1,505). Осина – 1,75(70х1+15х2+5х3+5х6+5х6) /100 ; Береза – 1,3(80х1+10х2+10х3) /100; Липа – 1,1(90х1+10х2) /100; Дуб низкоствольный – 1,4(70х1+20х2+10х3) /100.

Насаждение – 1,505(1,75х5+1,3х4+1,1х1+1,4х0) /10.

1	2	3	4	5	6	7	8	9	10	11	12	13	14	15	16	17	18	19	20	21	22	23	24	25	26	27	28	29	30	31	32	33	34
40	3	21	защитные	лесопарк	1	21	5	Ос	70	29	28	ДКЛРТ ДЗ	0,8	1	370		70	15	8			5		2				801	15	358			
							4	Б		25	26						80	10	10														
							1	Лип		24	22						85	10	5														
Итого																	75	12	9			3		1					8				

Средневзвешенная категория состояния насаждения с нарушенной устойчивостью (1,47). Осина – 1,66(70х1+15х2+8х3+5х6+2х6) /100 ; Береза – 1,3(80х1+10х2+10х3) /100; Липа – 1,2(85х1+10х2+5х3) /100.

Насаждение – 1,47(1,66х5+1,3х4+1,2х1) /10.

1	2	3	4	5	6	7	8	9	10	11	12	13	14	15	16	17	18	19	20	21	22	23	24	25	26	27	28	29	30	31	32	33	34
41	1	9,3	защитные	лесопарк	1	9,3	6	Ос	65	24	24	ДКЛРТ ДЗ	0,8	1	350		70	10	5			5		10				801	20	358			
							4	Б		25	24						75	10	10			3		2					5				
							+	Лип									80	20															
							+	Дн									80	10	10														
Итого																	72	10	7			4		7					14				

Средневзвешенная категория состояния насаждения с нарушенной устойчивостью (1,79). Осина – 1,95(70х1+10х2+5х3+5х6+10х6) /100 ; Береза – 1,55(75х1+10х2+10х3+3х6+2х6) /100; Липа – 1,2(80х1+20х2) /100; Дуб низкоствольный – 1,3(80х1+10х2+10х3) /100.

Насаждение – 1,79(1,95х6+1,55х4+1,2х0+1,3х0) /10.

1	2	3	4	5	6	7	8	9	10	11	12	13	14	15	16	17	18	19	20	21	22	23	24	25	26	27	28	29	30	31	32	33	34
41	11	12,4	защитные	лесопарк	1	12,4	5	Б	80	26	28	ДКЛРТ ДЗ	0,8	1	250		80	10	10														
							4	Ос		25	30						70	16	10			2		2				801	14	358			
							1	Лип		21	22						84	8	6					2					2				
							+	Дн									66	16	16			1		1					2				
Итого																	76	12	10			1		1					6				

Средневзвешенная категория состояния насаждения с нарушенной устойчивостью (1,404). Береза – 1,3(80x1+10x2+10x3) /100; Осина – 1,56(70x1+16x2+10x3+2x6+2x6) /100 ; Липа – 1,3(84x1+8x2+6x3+2x6) /100; Дуб низкоствольный – 1,58(66x1+16x2+16x3+1x6+1x6) /100.

Насаждение – 1,404(1,3x5+1,56x4+1,3x1+1,58x0) /10.

1	2	3	4	5	6	7	8	9	10	11	12	13	14	15	16	17	18	19	20	21	22	23	24	25	26	27	28	29	30	31	32	33	34
67	3	19,2	защитные	лесопарк	1	19,2	5	Д	59	17	18	ДКЛРТ ДЗ	0,8	2	220		90	10															
							4	Б		20	18						90	10															
							1	Ос		20	20						90	10															
							+	Лип									90	10															
							+	Ив									90	10															
Итого																	90	10															

Средневзвешенная категория состояния насаждения устойчивое (1,1). Дуб – 1,1(90x1+10x2) /100; Береза – 1,1(90x1+10x2) /100; Липа – 1,1(90x1+10x2) /100, Ива – 1,1(90x1+10x2) /100. Насаждение – 1,1(1,1x5+1,1x4+1,1x1+1,1x0+1,1x0) /10.

1	2	3	4	5	6	7	8	9	10	11	12	13	14	15	16	17	18	19	20	21	22	23	24	25	26	27	28	29	30	31	32	33	34
67	10	5,8	защитные	лесопарк	1	5,8	6	Д	58	16	16	ДК/ПРТ Д	0,7	2	170		80	10	10														
							3	Ос		18	18						90	10															
							1	Б		18	16						90	10															
							+	Дп	85								70	20	10														
							+	Ос									60	30	10														
Итого																	84	10	6														

Средневзвешенная категория состояния насаждения устойчивое (1,22). Дуб – 1,3(80х1+10х2+10х3) /100; Осина – 1,1(90х1+10х2) /100; Береза – 1,1(90х1+10х2) /100; Дуб низкоствольный – 1,4(70х1+20х2+10х3) /100; Осина – 1,5(60х10+10х2+10х3) /100.

Насаждение – 1,22(1,3х6+1,1х3+1,1х1+1,4х0+1,5х0) /10.

Всего:	157	х	х	х	157	х	х	х	х	х	х	х	х	х	х	х	х	х	х	х	х	х	х	х	х	х	х	х	х	х	х	ВСР	
																																ССР	
																																УНД	

Примечание – Показатели, не соответствующие таксационному описанию отмечаются «*»

Исполнитель работ по проведению лесопатологических обследований:

ФИО Крапивин Ю.А. Подпись

Дата составления документа 14.11.17 Телефон 8 953 433 50 13

Приложение 3
к акту лесопатологических обследований

Абрис участка

М 1:10000

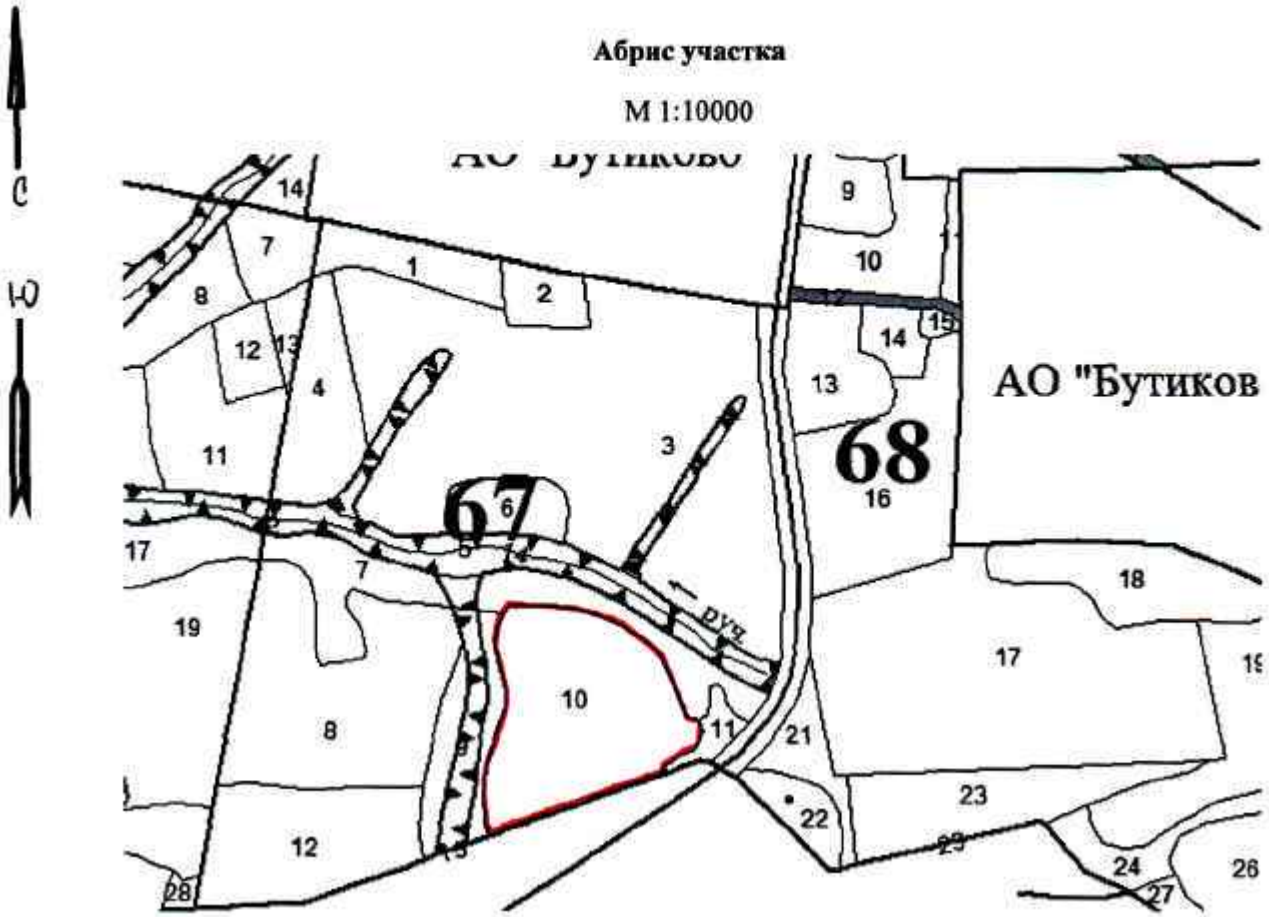

Номер выдела	Ленты (круговой площадки) перечёта				
	№ ленты (площадки)	длина, м	ширина, м	радиус, м	площадь, га
10					5,8

Номера точек	Координаты	Румбы линий	Длина, м

Условные обозначения: _____ граница обследуемого участка

Исполнитель работ по проведению лесопатологических обследований:

ФИО Крапивин Ю.А. Подпись

Дата составления документа 04.12.17 Телефон 89534335013

Приложение 3
к акту лесопатологических обследований

Абрис участка

М 1:10000

Номер выдела	Ленты (круговой площадки) перечёта				
	№ ленты (площадки)	длина, м	ширина, м	радиус, м	площадь, га
3					19,2

Номера точек	Координаты	Румбы линий	Длина, м

Условные обозначения: ———— граница обследуемого участка

Исполнитель работ по проведению лесопатологических обследований:

ФИО Крапивин Ю.А. Подпись

Дата составления документа 04.12.17 Телефон 89534335013

Приложение 3
к акту лесопатологических обследований

Абрис участка

М 1:10000

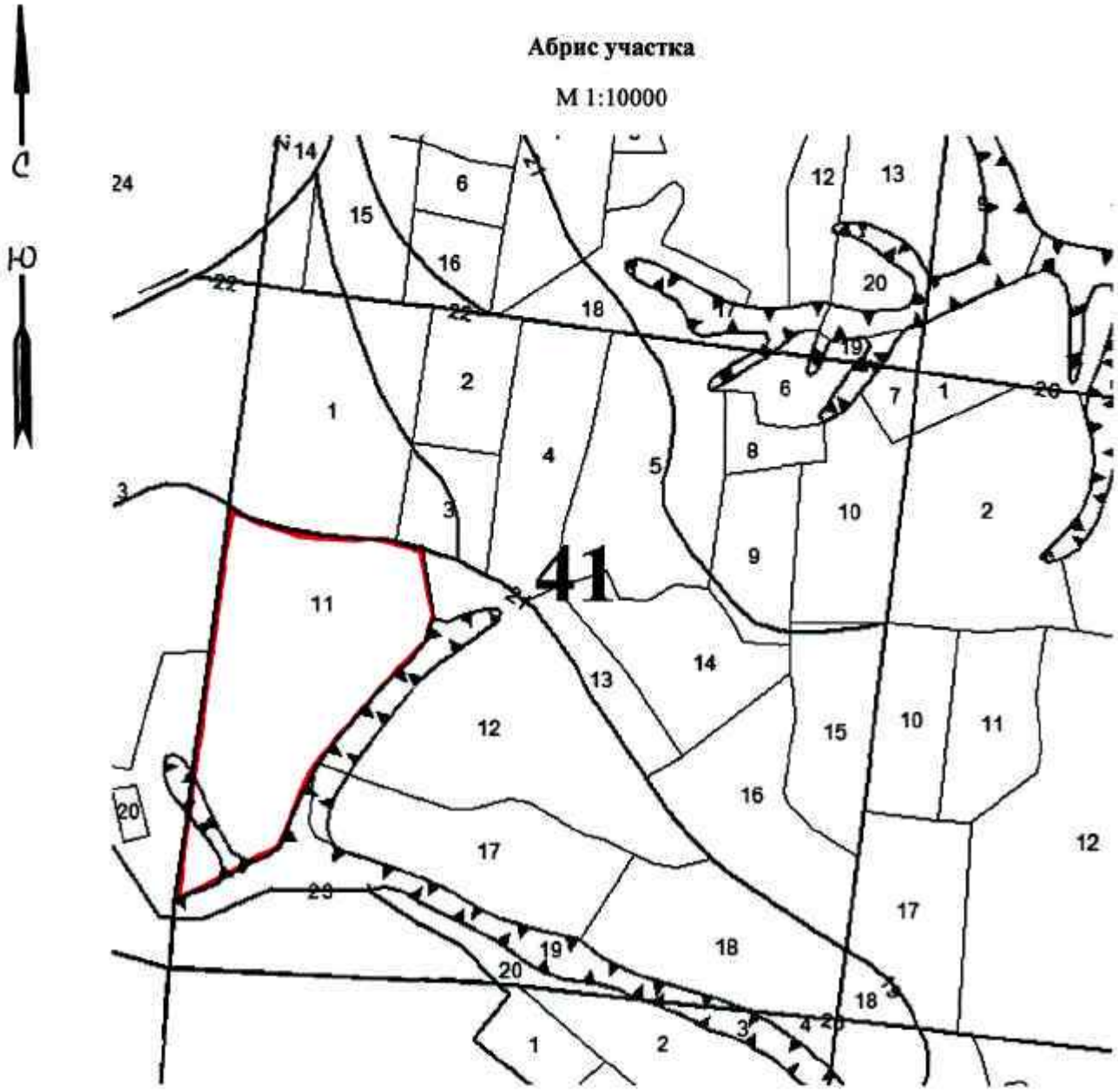

Номер выдела	Ленты (круговой площадки) перечёта				
	№ ленты (площадки)	длина, м	ширина, м	радиус, м	площадь, га
11					12,4

Номера точек	Координаты	Румбы линий	Длина, м

Условные обозначения: ———— граница обследуемого участка

Исполнитель работ по проведению лесопатологических обследований:

ФИО Крапивин Ю.А. Подпись

Дата составления документа 04.12.17 Телефон 89534335013

Приложение 3
к акту лесопатологических обследований

Абрис участка

М 1:10000

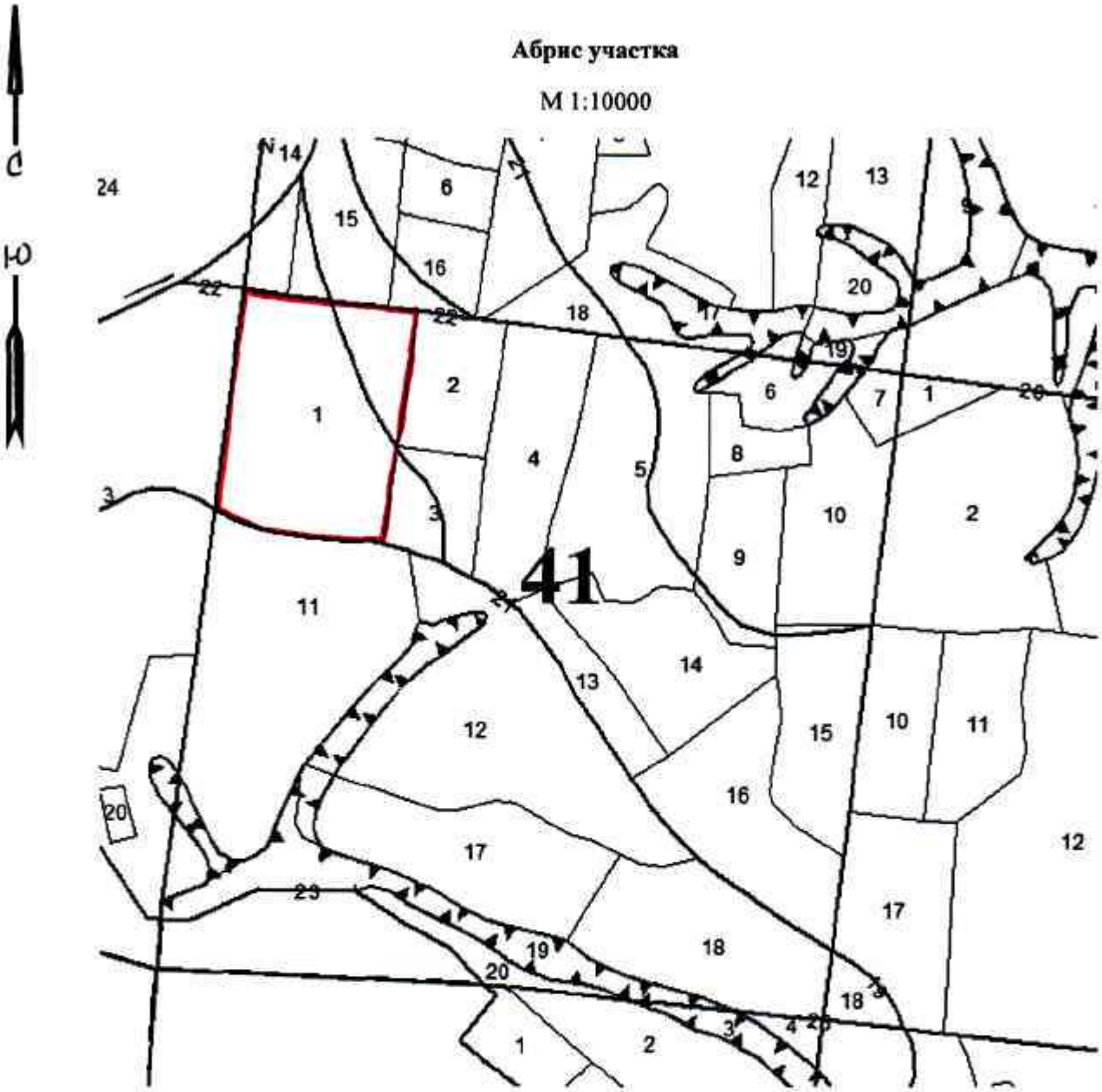

Номер выдела	Ленты (круговой площадки) перечёта				
	№ ленты (площадки)	длина, м	ширина, м	радиус, м	площадь, га
1					9,3

Номера точек	Координаты	Румбы линий	Длина, м

Условные обозначения: ——— граница обследуемого участка

Исполнитель работ по проведению лесопатологических обследований:

ФИО Крапивин Ю.А. Подпись

Дата составления документа 04.12.17 Телефон 89534335013

Приложение 3
к акту лесопатологических обследований

Абрис участка

М 1:10000

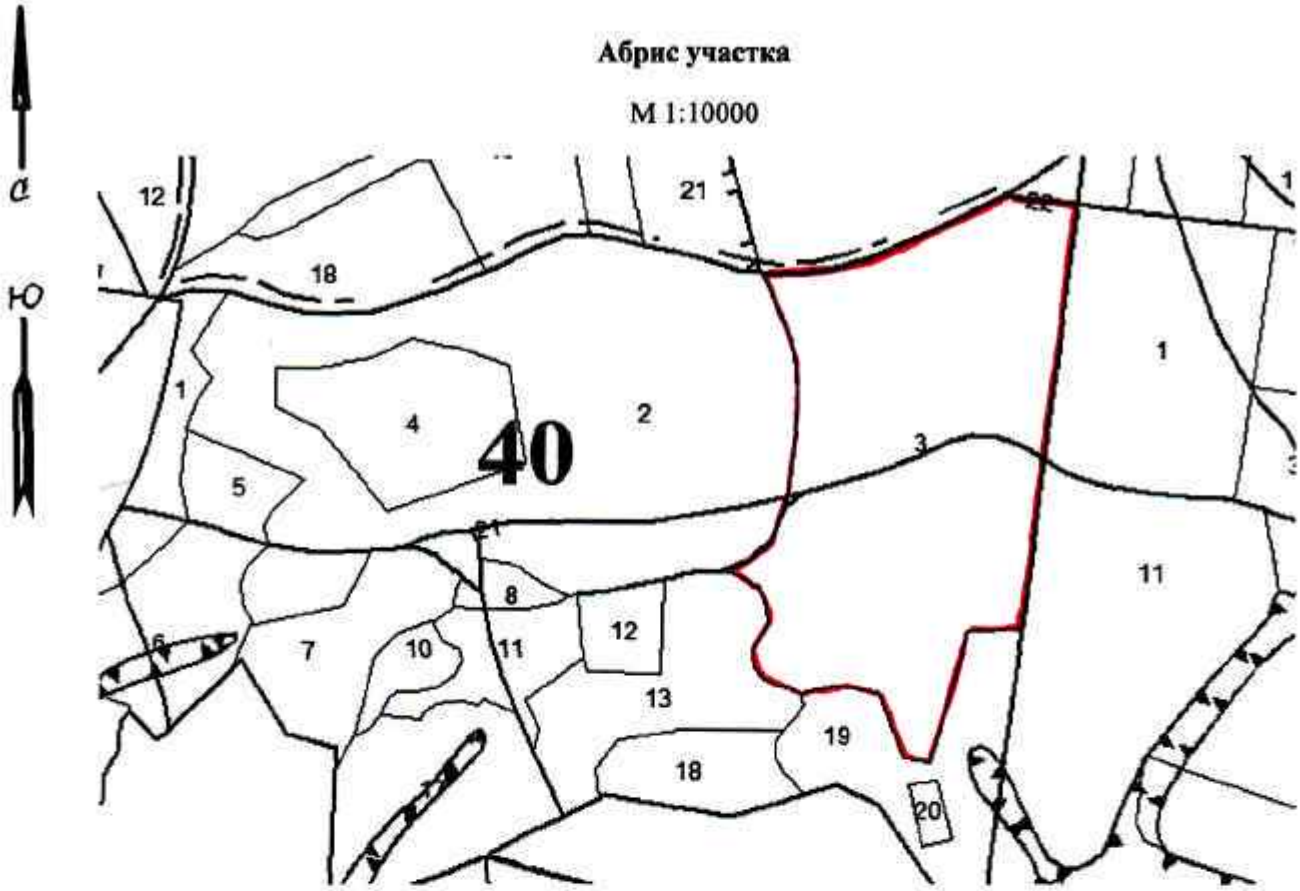

Номер выдела	Ленты (крутовой площадки) перечёта				
	№ ленты (площадки)	длина, м	ширина, м	радиус, м	площадь, га
3					21,0

Номера точек	Координаты	Румбы линий	Длина, м

Условные обозначения: _____ граница обследуемого участка

Исполнитель работ по проведению лесопатологических обследований:

ФИО Крапивин Ю.А. Подпись

Дата составления документа 04.12.17 Телефон 89534335013

Приложение 3
к акту лесопатологических обследований

Абрис участка

М 1:10000

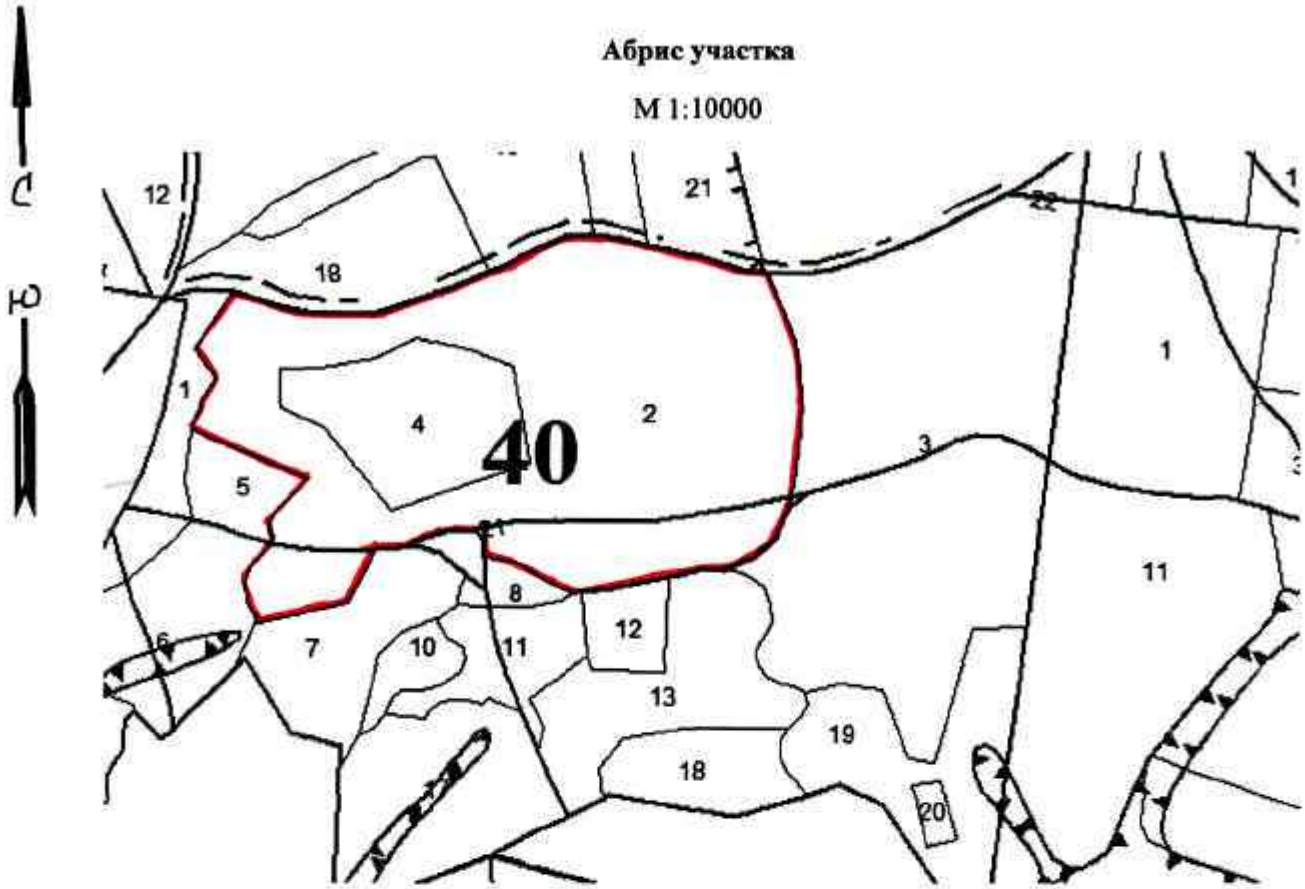

Номер выдела	Ленты (круговой площадки) перечёта				
	№ ленты (площадки)	длина, м	ширина, м	радиус, м	площадь, га
2					23,9

Номера точек	Координаты	Румбы линий	Длина, м

Условные обозначения: _____ граница обследуемого участка

Исполнитель работ по проведению лесопатологических обследований:

ФИО Крапивин Ю.А. Подпись _____

Дата составления документа 04. 12. 17 Телефон 89534335013

Приложение 3
к акту лесопатологических обследований

Абрис участка

М 1:10000

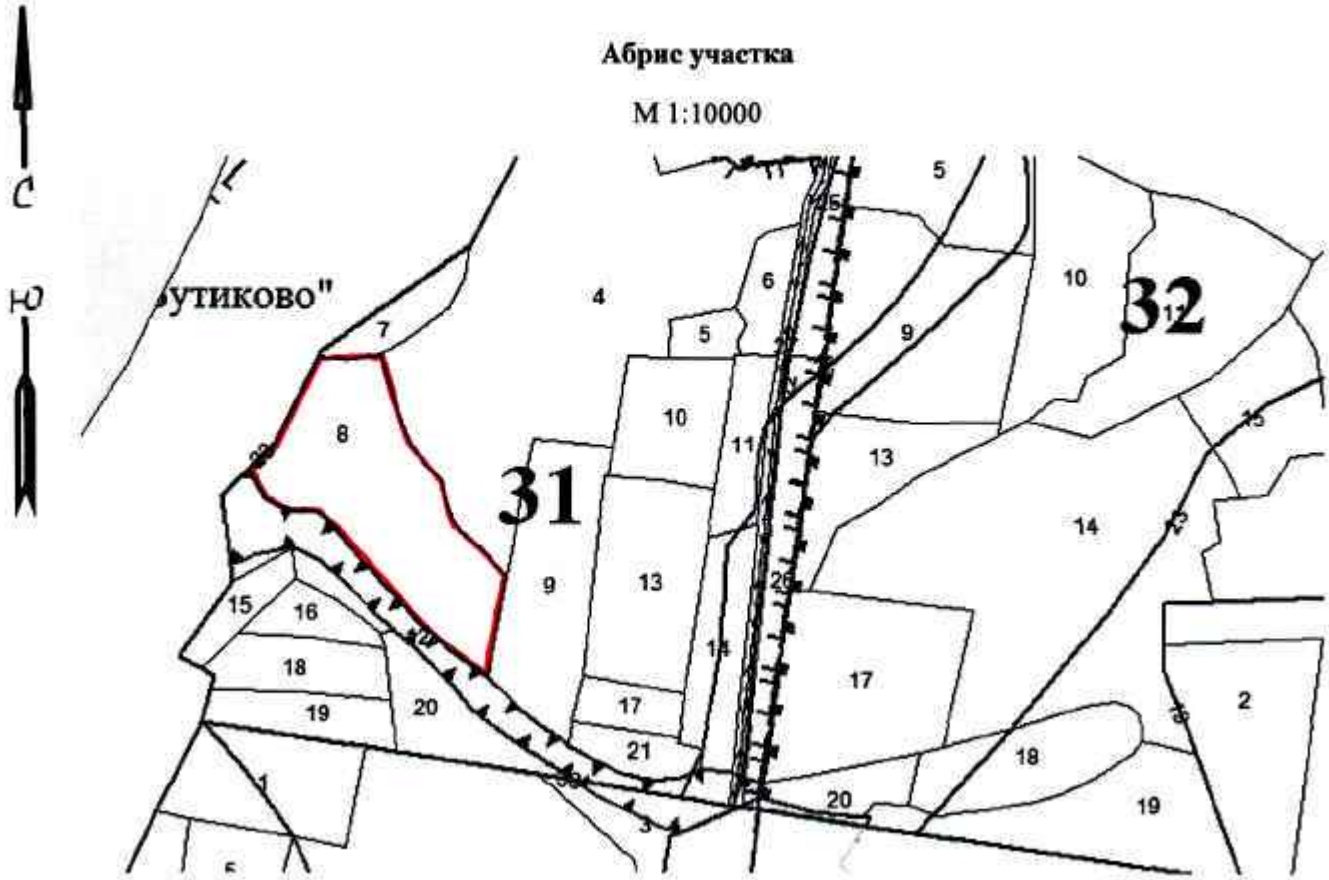

Номер выдела	Ленты (круговой площадки) перечёта				
	№ ленты (площадки)	длина, м	ширина, м	радиус, м	площадь, га
8					7,5

Номера точек	Координаты	Румбы линий	Длина, м

Условные обозначения: ——— граница обследуемого участка

Исполнитель работ по проведению лесопатологических обследований:

ФИО Крапивин Ю.А. Подпись

Дата составления документа 04.12.17 Телефон 89534335013

Приложение 3
к акту лесопатологических обследований

Абрис участка

М 1:10000

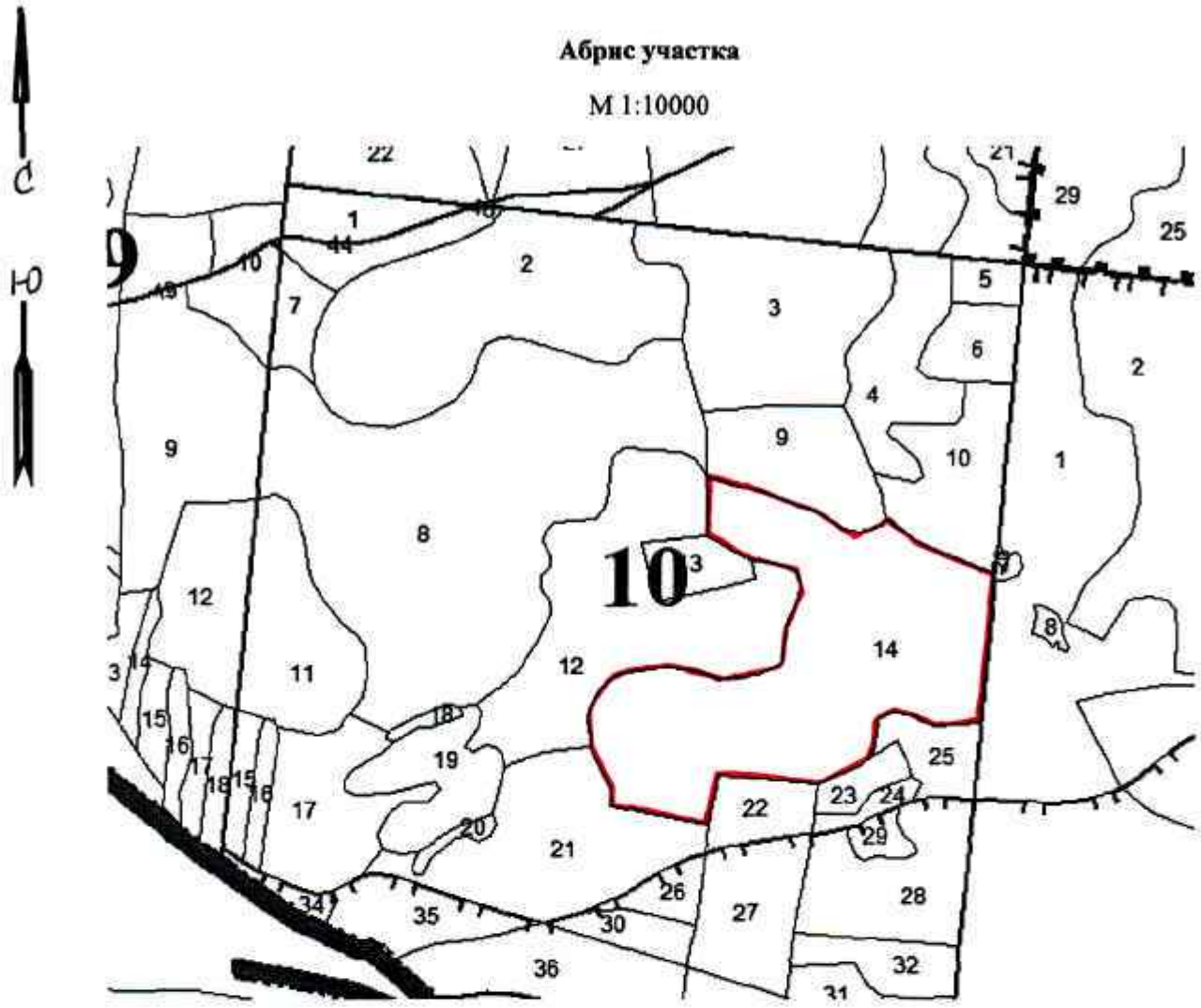

Номер выдела	Ленты (круговой площадки) перечёта				
	№ ленты (площадки)	длина, м	ширина, м	радиус, м	площадь, га
14					14,2

Номера точек	Координаты	Румбы линий	Длина, м

Условные обозначения: ——— граница обследуемого участка

Исполнитель работ по проведению лесопатологических обследований:

ФИО Крапвин Ю.А. Подпись

Дата составления документа 01.12.17 Телефон 89534335013

Приложение 3
к акту лесопатологических обследований

Абрис участка

М 1:10000

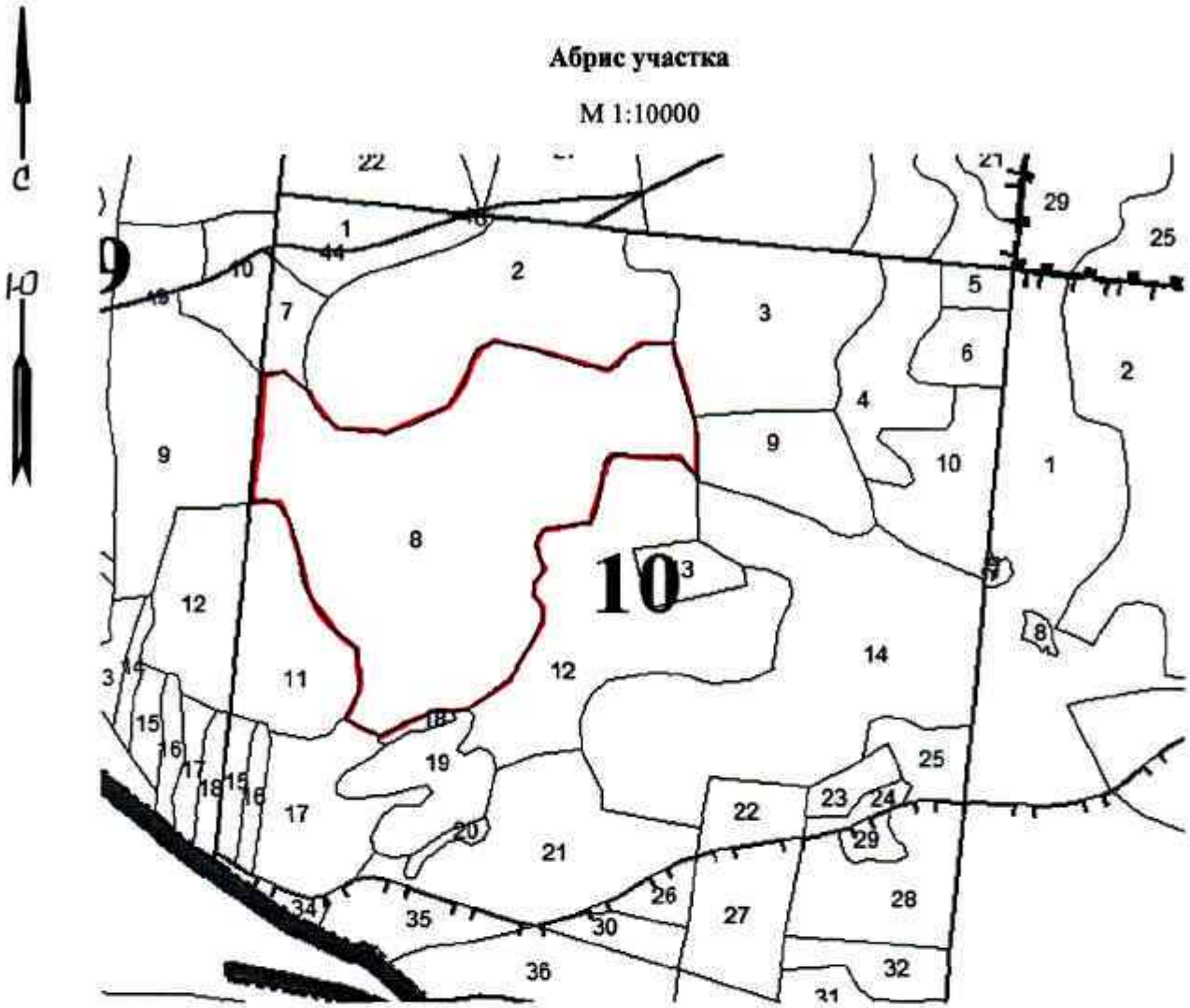

Номер выдела	Ленты (круговой площадки) перечёта				
	№ ленты (площадки)	длина, м	ширина, м	радиус, м	площадь, га
8					18,7

Номера точек	Координаты	Румбы линий	Длина, м

Условные обозначения: ——— граница обследуемого участка

Исполнитель работ по проведению лесопатологических обследований:

ФИО Крапивин Ю.А. Подпись

Дата составления документа 04.12.17 Телефон 89534335013

Приложение 3
к акту лесопатологических обследований

Абрис участка

М 1:10000

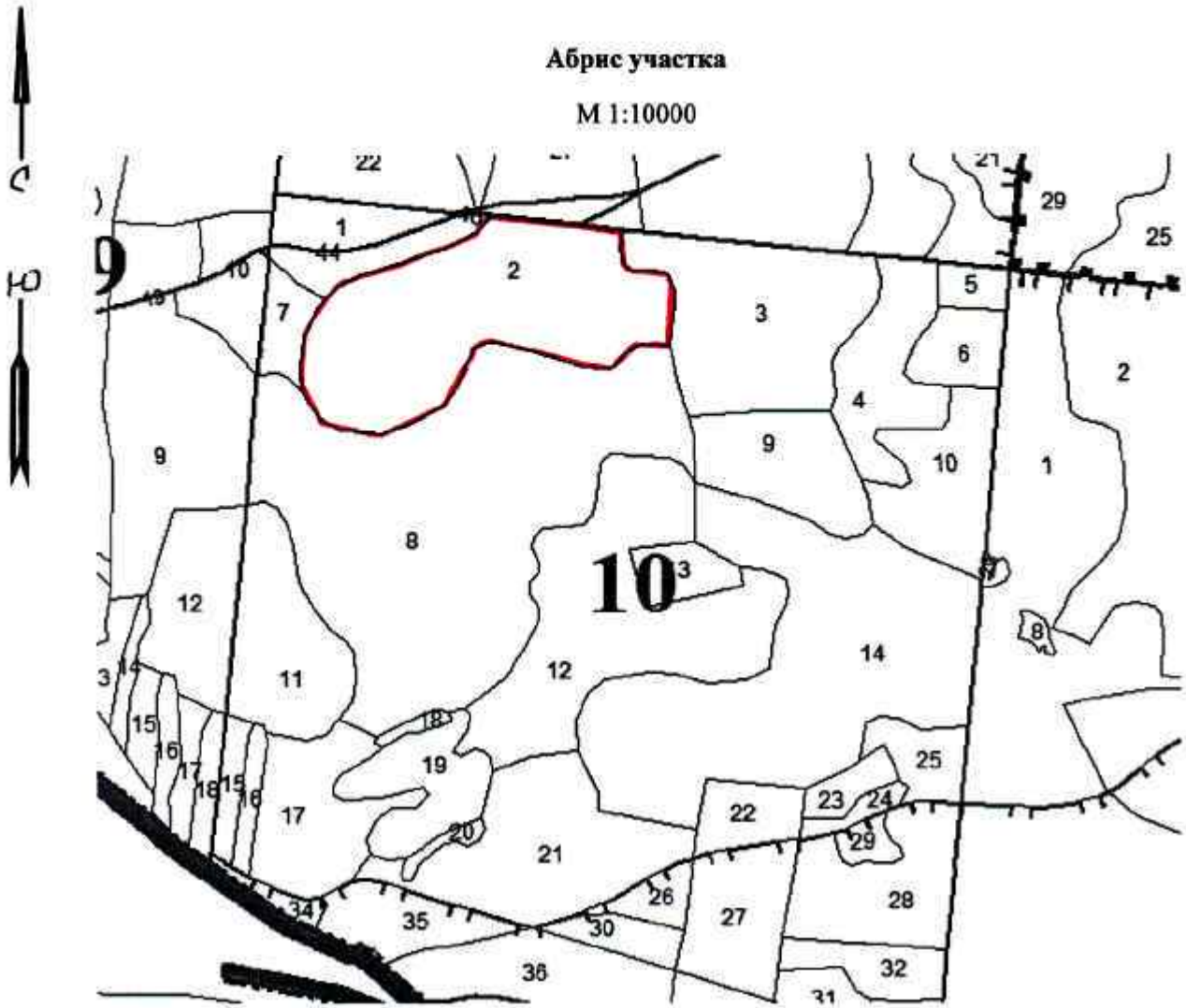

Номер выдела	Ленты (круговой площадки) перечёта				
	№ ленты (площадки)	длина, м	ширина, м	радиус, м	площадь, га
2					9,7

Номера точек	Координаты	Румбы линий	Длина, м

Условные обозначения: ——— граница обследуемого участка

Исполнитель работ по проведению лесопатологических обследований:

ФИО Крапивин Ю.А. Подпись

Дата составления документа 04.12.17 Телефон 89534335013

Приложение 3
к акту лесопатологических обследований

Абрис участка

М 1:10000

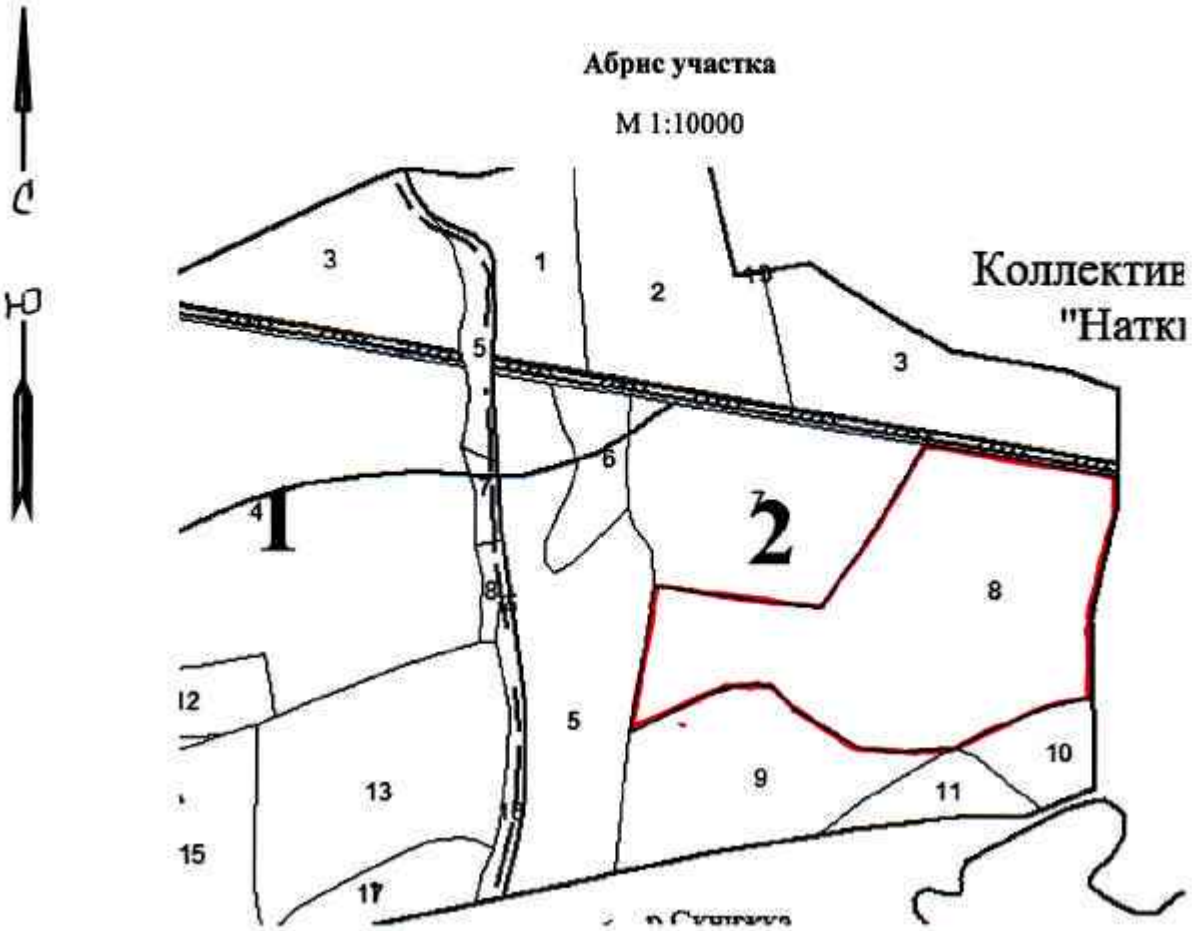

Номер выдела	Ленты (круговой площадки) перечёта				
	№ ленты (площадки)	длина, м	ширина, м	радиус, м	площадь, га
8					15,3

Номера точек	Координаты	Румбы линий	Длина, м

Условные обозначения: ——— граница обследуемого участка

Исполнитель работ по проведению лесопатологических обследований:

ФИО Крапивин Ю.А. Подпись

Дата составления документа 04.12.17 Телефон 8954335013

Приложение 3
к акту лесопатологических обследований

Абрис участка

М 1:10000

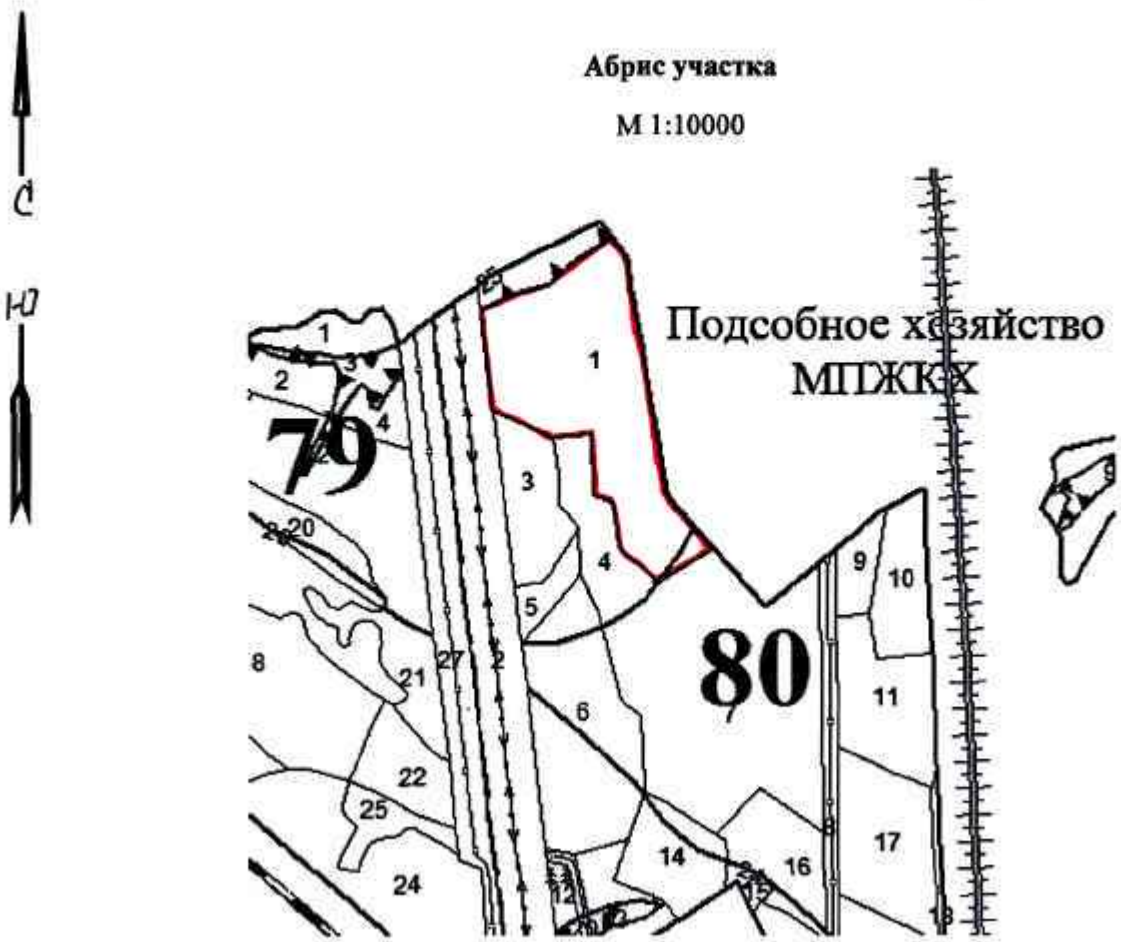

Номер выдела	Ленты (круговой площадки) перечёта				
	№ ленты (площадки)	длина, м	ширина, м	радиус, м	площадь, га
1					6,5

Номера точек	Координаты	Румбы линий	Длина, м

Условные обозначения: _____ граница обследуемого участка

Исполнитель работ по проведению лесопатологических обследований:

ФИО Крапивин Ю.А. Подпись

Дата составления документа 06.12.17 Телефон 8934335013

Приложение 3
к акту лесопатологических обследований

Абрис участка

М 1:10000

Номер выдела	Ленты (круговой площадки) перечёта				
	№ ленты (площадки)	длина, м	ширина, м	радиус, м	площадь, га
21					1,6

Номера точек	Координаты	Румбы линий	Длина, м

Условные обозначения: ———— граница обследуемого участка

Исполнитель работ по проведению лесопатологических обследований:

ФИО Крапивин Ю.А. Подпись

Дата составления документа 04.12.17 Телефон 89534335013

Приложение 3
к акту лесопатологических обследований

Абрис участка

М 1:10000

Номер выдела	Ленты (круговой площадки) перечёта				
	№ ленты (площадки)	длина, м	ширина, м	радиус, м	площадь, га
22					12,2

Номера точек	Координаты	Румбы линий	Длина, м

Условные обозначения: ——— граница обследуемого участка

Исполнитель работ по проведению лесопатологических обследований:

ФИО Крапивин Ю.А. Подпись

Дата составления документа 04.12.17 Телефон 89534335013

Приложение 3
к акту лесопатологических обследований

Абрис участка

М 1:10000

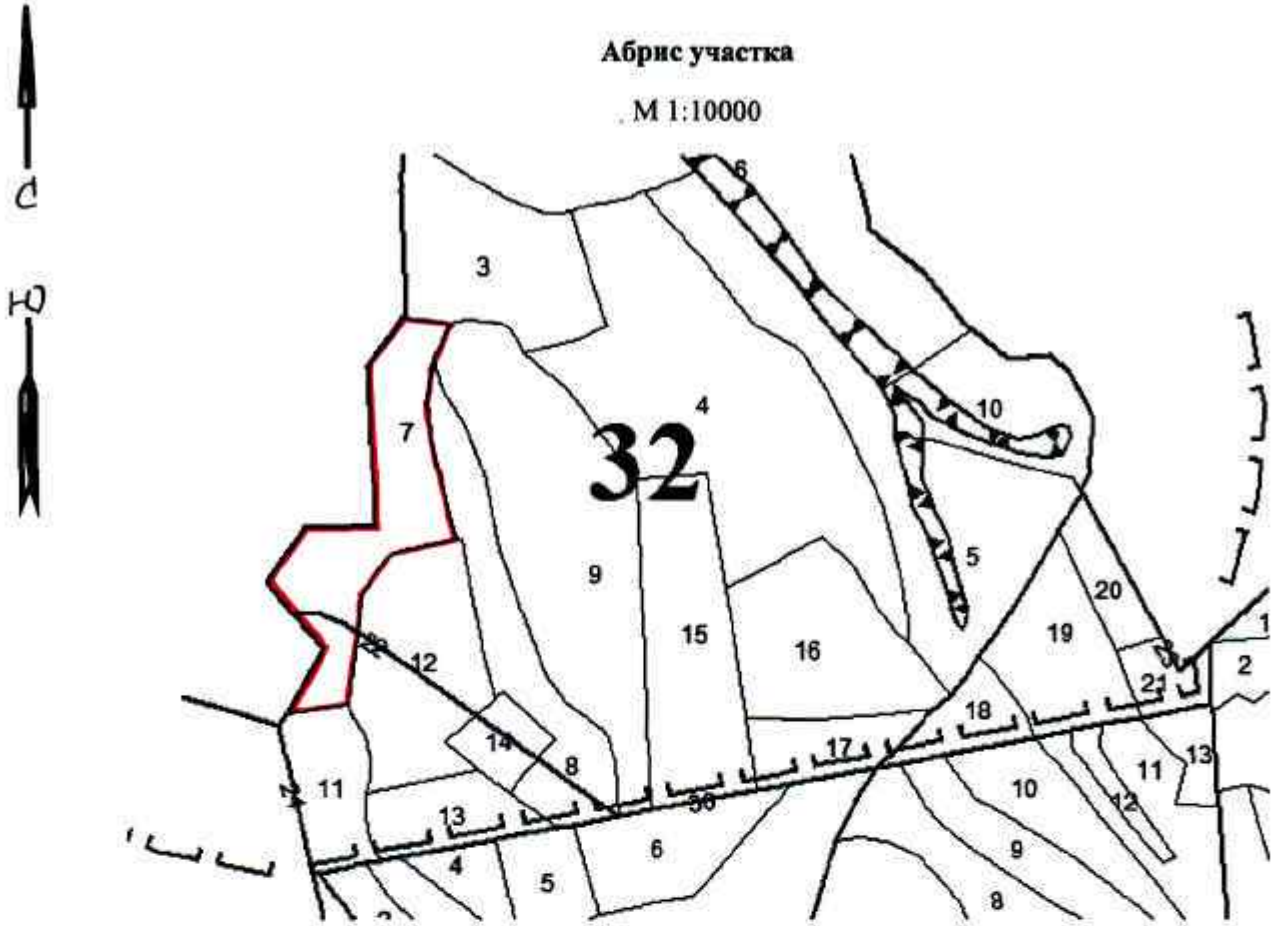

Номер выдела	Ленты (круговой площадки) перечёта				
	№ ленты (площадки)	длина, м	ширина, м	радиус, м	площадь, га
7					4,8

Номера точек	Координаты	Румбы линий	Длина, м

Условные обозначения: ———— граница обследуемого участка

Исполнитель работ по проведению лесопатологических обследований:

ФИО Крапин Ю.А. Подпись

Дата составления документа 06.12.17 Телефон 89534335013

Приложение 3
к акту лесопатологических обследований

Абрис участка

М 1:10000

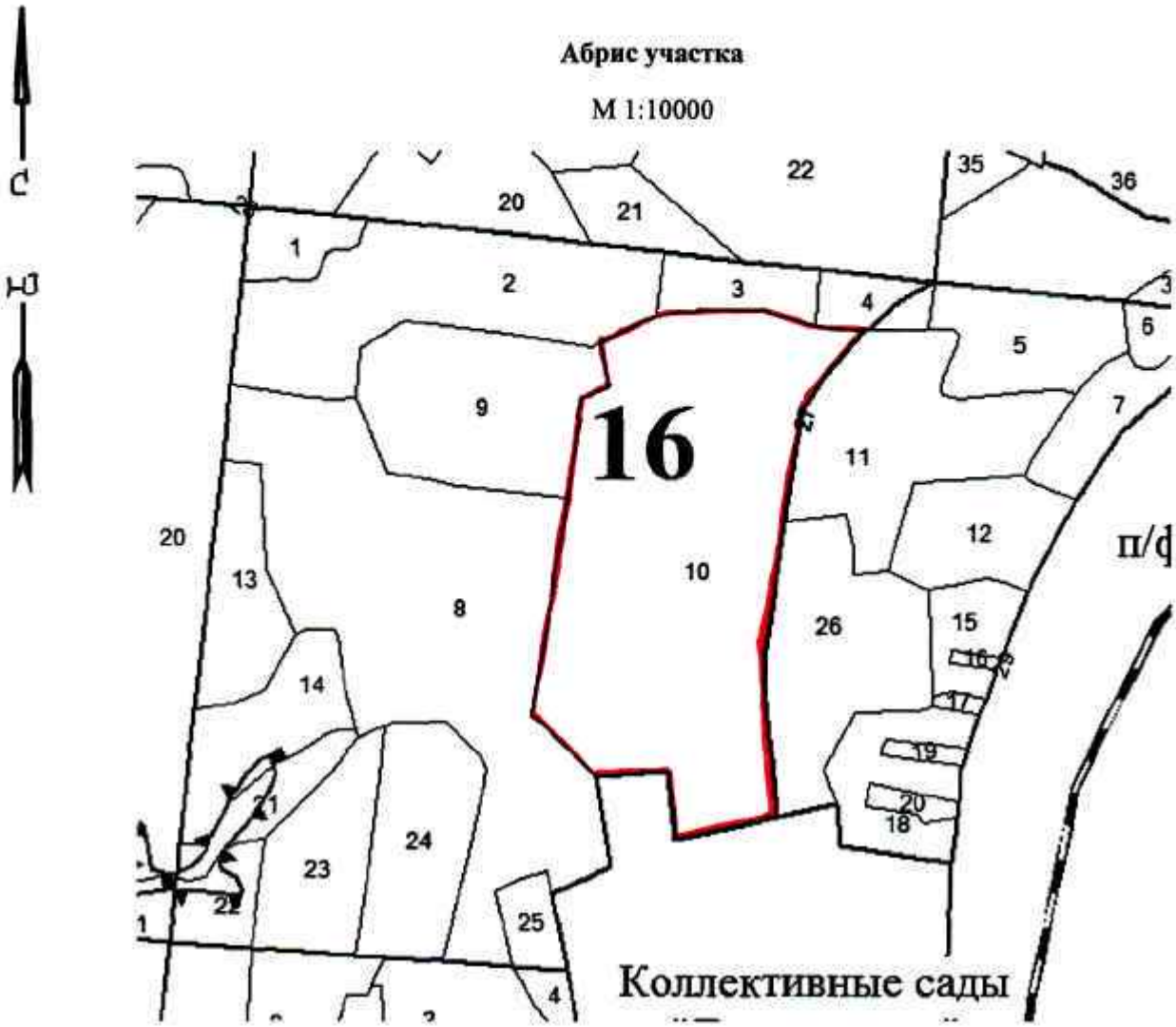

Номер выдела	Ленты (круговой площадки) перечёта				
	№ ленты (площадки)	длина, м	ширина, м	радиус, м	площадь, га
10					20,9

Номера точек	Координаты	Румбы линий	Длина, м

Условные обозначения: ——— граница обследуемого участка

Исполнитель работ по проведению лесопатологических обследований:

ФИО Крапивин Ю.А. Подпись

Дата составления документа 06.12.17 Телефон 89534335013

Приложение 3
к акту лесопатологических обследований

Абрис участка

М 1:10000

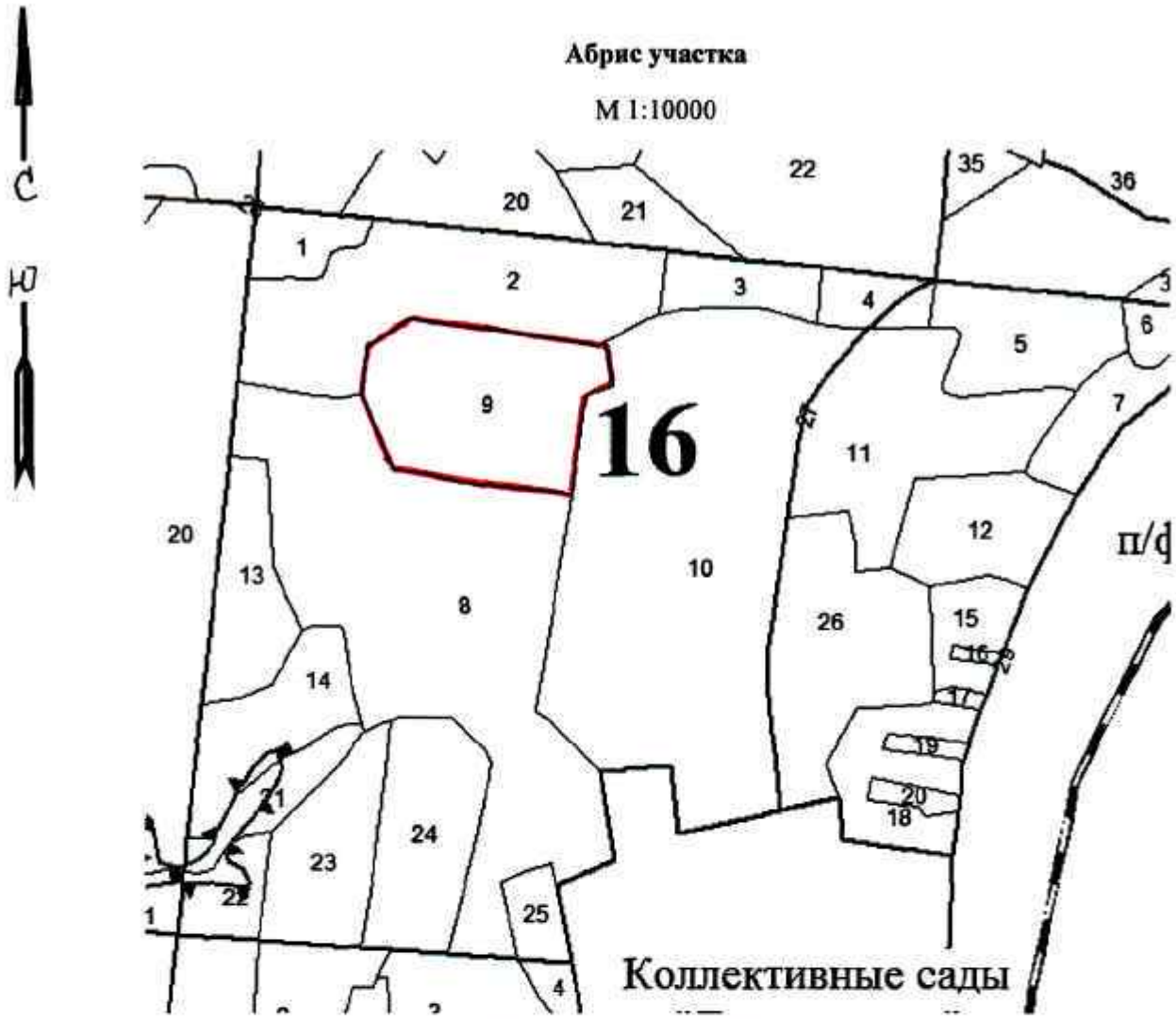

Номер выдела	Ленты (круговой площадки) перечёта				
	№ ленты (площадки)	длина, м	ширина, м	радиус, м	площадь, га
9					6,6

Номера точек	Координаты	Румбы линий	Длина, м

Условные обозначения: ——— граница обследуемого участка

Исполнитель работ по проведению лесопатологических обследований:

ФИО Крапивин Ю.А. Подпись

Дата составления документа 06.12.17 Телефон 89534335013

Приложение 3
к акту лесопатологических обследований

Абрис участка

М 1:10000

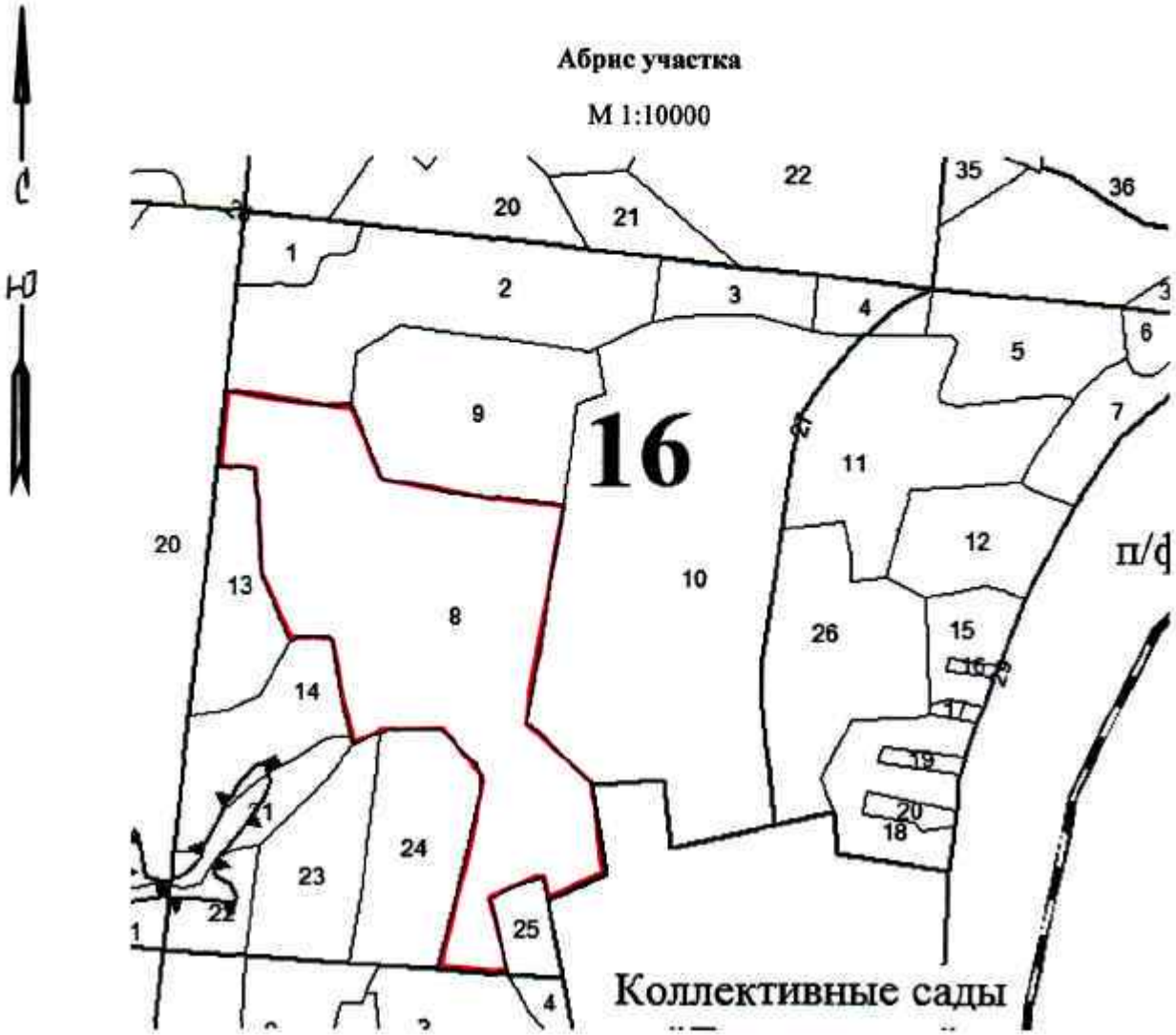

Номер выдела	Ленты (круговой площадки) перечёта				
	№ ленты (площадки)	длина, м	ширина, м	радиус, м	площадь, га
8					18,2

Номера точек	Координаты	Румбы линий	Длина, м

Условные обозначения: _____ граница обследуемого участка

Исполнитель работ по проведению лесопатологических обследований:

ФИО Крапивин Ю.А. Подпись

Дата составления документа 04.12.17 Телефон 89534335013

Приложение 3
к акту лесопатологических обследований

Абрис участка

М 1:10000

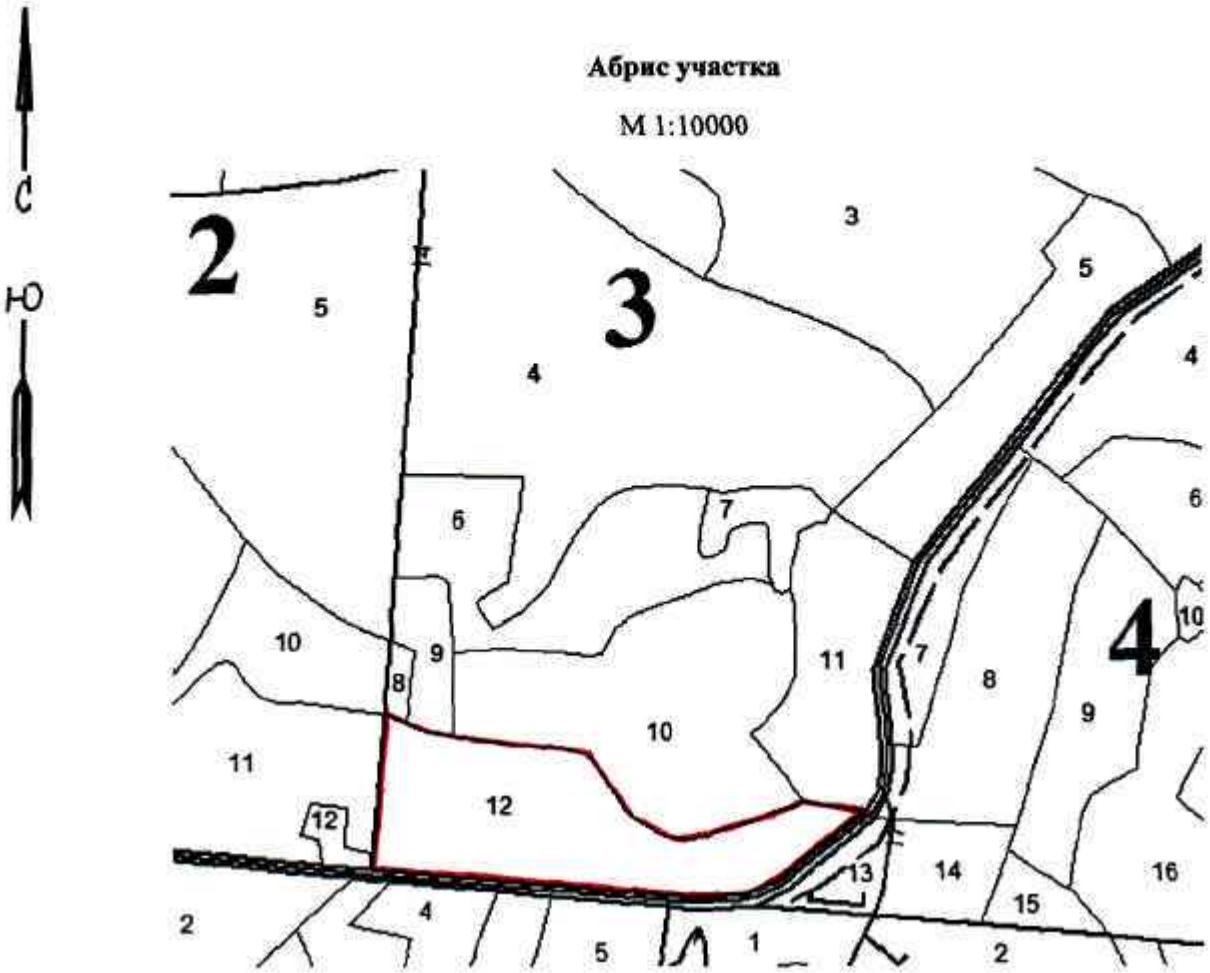

Номер выдела	Ленты (круговой площадки) пересчёта				
	№ ленты (площадки)	длина, м	ширина, м	радиус, м	площадь, га
12					8,3

Номера точек	Координаты	Румбы линий	Длина, м

Условные обозначения: ——— граница обследуемого участка

Исполнитель работ по проведению лесопатологических обследований:

ФИО Крапивин Ю.А. Подпись

Дата составления документа 04.12.17 Телефон 8 953 433 50 13

Приложение 2

Таксационное описание

ГУ ТО"Заокское л-во" Нечаевское уч.л-во Заокская дача
ЛЕСОПАРКОВЫЕ ЗОНЫ

Квартал: 3

Номер выдела	Площадь, га	Состав, подрост, подлесок, почва, рельеф, особенности выдела	Эксплуатационная возрастная	Бонитет	Полнота	Класс бонитета	Класс полноты	Группа	Тип леса	Тип условий	Запас сыроораст. леса, м3 на выдел	Запас сыроораст. леса, м3 на га	Класс товарности	Запас на выделе, м3 Общий по сост.	Запас на выделе, м3 Сухостоя	Запас на выделе, м3 Ред. дин.	Запас на выделе, м3 Единица измерения	Запас на выделе, м3 Захламленность	Запас на выделе, м3 Общий	Запас на выделе, м3 Ликвидная	Хозяйственные распоряжения
		культуры-60 г.,ВСПАШКА БОРОЗ.,ПОСАДКА РУЧНАЯ,состояние ПОГИБШИЕ,ПОДЗЕМНЫМ ПОЖАРОМ ДР.ОСОБО ЗАЩ.УЧ.ЛЕС.-УЧ.ЛЕС.ВОКРУГ СЕЛ.НАС.ПУНКТОВ																			
9	1,3	8ЛИП2Б	1 20	ЛИП Б	45	19 22	16 22	5	2	2	ДКЛСН ДЗ	,9	300	390		312 78					
		ДР.ОСОБО ЗАЩ.УЧ.ЛЕС.-УЧ.ЛЕС.ВОКРУГ СЕЛ.НАС.ПУНКТОВ																			
10	9,8	7ОС2Б1ЛИП+ДН	1 [illegible]	ОС [illegible]	85	27 [illegible]	32 [illegible]	9	4	1	ДКЛСН [illegible]	,8	410	4018		2812 [illegible]	4 [illegible]					
		[illegible]		ЛИП		26	26														
		[illegible]																			
		повреждение БОЛЕЗНЯМИ ЛЕСА,ОСИНА,СИЛЬНАЯ СТЕПЕНЬ ПОВР.,ТРУТОВИК ЛОЖНЫЙ ОСИНОВ. [illegible]																			
11	1,8	[illegible]	1 [illegible]	Б [illegible]	90	27 [illegible]	32 [illegible]	9	4	1	[illegible]	[illegible]	[illegible]	[illegible]		[illegible]	[illegible]				
		подлесок: ЛЩ Р КУЛ ГУСТОЙ повреждение БОЛЕЗНЯМИ ЛЕСА,ОСИНА,СИЛЬНАЯ СТЕПЕНЬ ПОВР.,ТРУТОВИК ЛОЖНЫЙ ОСИНОВ. ДР.ОСОБО ЗАЩ.УЧ.ЛЕС.-УЧ.ЛЕС.ВОКРУГ СЕЛ.НАС.ПУНКТОВ																			
12	8,3	8ОС1Б1ЛИП+ДН	1 27	ОС Б ЛИП	90	27 27 24	30 36 26	9	4	1	ДКЛРТ ДЗ	,7	360	2988		2390 299 299	4 3 2				
		подлесок: ЛЩ ЛИП ГУСТОЙ повреждение БОЛЕЗНЯМИ ЛЕСА,ОСИНА,СРЕДНЯЯ СТЕПЕНЬ ПОВР.,ТРУТОВИК ЛОЖНЫЙ ОСИНОВ. ДР.ОСОБО ЗАЩ.УЧ.ЛЕС.-УЧ.ЛЕС.ВОКРУГ СЕЛ.НАС.ПУНКТОВ																			
13	,1	ДОРОГА С ИСКУС.ПОКРЫТ. ОБЩЕГО ПОЛЬЗОВАНИЯ,ЩЕБЕНЧАТАЯ,ширина 8,0 м,ширина проезжей части 6,0 м,протяженность 0,1 км, СОСТОЯНИЕ УДОВЛЕТВОРИТЕЛЬНОЕ,СЕЗОН.-КР.ГОД.																			
14	,6	ПРОСЕКИ КВАРТАЛЬНЫЕ ширина 4,0 м,протяженность 1,5 км,ЧИСТЫЕ																			
15	,2	ГРАНИЦЫ СКРУЖНЫЕ ширина 2,0 м,протяженность 1,0 км,ЧИСТЫЕ																			

Итого по кварталу 35299
194,0

по составообразующим породам

С	2246
ДН	359
Б	10428
ОС	17464
ЛИП	4802

копия верна

Руководитель
ГУП "Алексинское лесничество"
Г.В. Шевченко

Таксационное описание

Приложение 2

ГУ ТО"Заокское л-во" Нечаевское уч.л-во Заокская дача
ПЕРИОПАРКОВЫЕ ЗОНЫ

Квартал: 16

Выдел	Площадь, га	Состав, подрост, подлесок, почва, рельеф, особенности выдела	Яр.	Высота	Диаметр	Запас	Бонитет	Полнота	Тип леса	Тип лесорастительных условий	Класс бонитета	Запас сыораст. леса, м3 на 1 га	Общий запас на выделе	Запас на выделе, м3 Сухостой	Ред.	Единица измерения	Захламленность	Общий	Ликвидация	Хозяйственные распоряжения
1	1,3	6Б2ОС2С	1 Б 2 ОС С	85	27 26 28	30 32 36	9	4	1	ДКПРТ ДЗ	,8	270	351	211 70 70	2 4 1					
		ГУСТОЙ																		
		подлесок: ЛЩ Р ЖИЗНЯМИ ЛЕСА,ОСИНА,СИЛЬНАЯ СТЕПЕНЬ ПОВР.,ТРУТОВИК ЛОЖНЫЙ ОСИНОВ. повреждение БОЛЕЗ.УЧ.ЛЕС.-УЧ.ЛЕС.ВОКРУГ СЕЛ.НАС.ПУНКТОВ ДР.ОСОБО ЗАЩ																		
2	8,3	6ОС4Б+С	1 ОС 2 Б	70	25 26	28 26	7	4	1	СЛПД СЗ	,8	370	3071	1843 1228	3 2					
		ГУСТОЙ																		
		подлесок: ЛЩ Р ЖИЗНЯМИ ЛЕСА,ОСИНА,СРЕДНЯЯ СТЕПЕНЬ ПОВР.,ТРУТОВИК ЛОЖНЫЙ ОСИНОВ. повреждение БОЛЕЗ.УЧ.ЛЕС.-УЧ.ЛЕС.ВОКРУГ СЕЛ.НАС.ПУНКТОВ ДР.ОСОБО ЗАЩ																		
3	1,6	5Б4ОС1С	1 Б 2 ОС С	70	27 26 27	28 32 36	7	3	1	СЛПД СЗ	,7	240	384	192 154 38	2 3 1					
		ГУСТОЙ																		
		подлесок: ЛЩ Р КУЛ ЖИЗНЯМИ ЛЕСА,ОСИНА,СРЕДНЯЯ СТЕПЕНЬ ПОВР.,ТРУТОВИК ЛОЖНЫЙ ОСИНОВ. повреждение БОЛЕЗ.УЧ.ЛЕС.-УЧ.ЛЕС.ВОКРУГ СЕЛ.НАС.ПУНКТОВ ДР.ОСОБО ЗАЩ																		
4	1,2	6ОС2Б2С	1 ОС 2 Б С	65	25 26 26	28 26 32	7	4	1	СЛПД СЗ	,8	370	444	266 89	3 2					
		ГУСТОЙ																		
		подлесок: ЛЩ Р ЖИЗНЯМИ ЛЕСА,ОСИНА,СРЕДНЯЯ СТЕПЕНЬ ПОВР.,ТРУТОВИК ЛОЖНЫЙ ОСИНОВ. повреждение БОЛЕЗ.УЧ.ЛЕС.-УЧ.ЛЕС.ВОКРУГ СЕЛ.НАС.ПУНКТОВ ДР.ОСОБО ЗАЩ																		
5	3,4	5ОС4Б1С+Ос	1 ОС 2 Б С	65	25 26 28	26 28 28	7	4	1	СЛПД СЗ	,7	330	[illegible]	[illegible] [illegible]	[illegible] 2					
		подрост: 10Д (15) с СРЕДНИЙ																		
		подлесок: ЛЩ КУЛ ЖИЗНЯМИ ЛЕСА,ОСИНА,СРЕДНЯЯ СТЕПЕНЬ ПОВР.,ТРУТОВИК ЛОЖНЫЙ ОСИНОВ. повреждение БОЛЕЗ.УЧ.ЛЕС.-УЧ.ЛЕС.ВОКРУГ СЕЛ.НАС.ПУНКТОВ ДР.ОСОБО ЗАЩ																		
6	,6	лесные культуры 10С+Б	1 С	73	28	36	4	2	1А	СЛПД СЗ	,7	390	234	234						
		подлесок: ЛЩ Р СРЕДНИЙ																		
		ДР.ОСОБО ЗАЩ.УЧ.ЛЕС.-УЧ.ЛЕС.ВОКРУГ СЕЛ.НАС.ПУНКТОВ																		
7	2,1	5С5Б	1 С 2 Б	85	28 26	36 28	5	3	1	СЛПД СЗ	,8	420	882	441 441	1 2					
		ГУСТОЙ																		
		подлесок: ЛИП ЛЩ Р селекционная оценка: НОРМАЛЬНЫЕ ДР.ОСОБО ЗАЩ.УЧ.ЛЕС.-УЧ.ЛЕС.ВОКРУГ СЕЛ.НАС.ПУНКТОВ																		
8	18,2	8Б1ОС1С	1 Б 2 ОС С	90	27 26 28	32 32 36	9	4	1	СЛПД СЗ	,7	240	4368	3494 437 437	3 4 1					
		ГУСТОЙ																		
		подлесок: ЛЩ Р КУЛ																		

копия верна

Руководитель
ГУ ТО "Алексинское лесничество"
Г.В. Шевченко

Приложение 2

Таксационное описание

ГУ ТО"Заокское л-во" Нечаевское уч.л-во Заокская дача
ЛЕСОПАРКОВЫЕ ЗОНЫ

Квартал: 16

Выдел	Площадь, га	Состав, подрост, подлесок, почва, рельеф, особенности выдела	Возраст	Бонитет	Полнота	Запас	Запас сыроват. леса, м3	Тип леса	Тип лесорастн. условий	Класс бонитета	Запас на выделе, м3	Хозяйственные распоряжения
		повреждение БОЛЕЗНЯМИ ЛЕСА,ОСИНА,СИЛЬНАЯ СТЕПЕНЬ ПОВР.,ТРУТОВИК ЛОЖНЫЙ ОСИНОВ. ДР.ОСОБО ЗАЩ.УЧ.ЛЕС.-УЧ.ЛЕС.ВОКРУГ СЕЛ.НАС.ПУНКТОВ										
9	6,6	8Б1ОС1С	1 Б 27 ОС С	85 26 27	27 30 36	32	9 4	1	СЛПД С3	,5	170 1122 898 112 112	2 4 1	33 66 УБОРКА ЗАХЛАМ.
		подлесок: ЛЩ Р Ж ГУСТОЙ повреждение БОЛЕЗНЯМИ ЛЕСА,ОСИНА,СИЛЬНАЯ СТЕПЕНЬ ПОВР.,ТРУТОВИК ЛОЖНЫЙ ОСИНОВ. ДР.ОСОБО ЗАЩ.УЧ.ЛЕС.-УЧ.ЛЕС.ВОКРУГ СЕЛ.НАС.ПУНКТОВ										
10	2,0	[illegible]	1 Б 29 ОС С	89 27 28	27 32 30	32	9 4	1	СЛПД С3	,8	270 3645 3996 [illegible] [illegible]	1 2 1
		подрост: 5ЛБК (15) 6,0 м, 7,5 тыс.шт/га подлесок: ЛЩ Р ГУСТОЙ повреждение БОЛЕЗНЯМИ ЛЕСА,ОСИНА,СИЛЬНАЯ СТЕПЕНЬ ПОВР.,ТРУТОВИК ЛОЖНЫЙ ОСИНОВ. СОСТАВ НЕОДНОРОДНЫЙ,ПОЛНОТА НЕРАВНОМЕРНАЯ ДР.ОСОБО ЗАЩ.УЧ.ЛЕС.-УЧ.ЛЕС.ВОКРУГ СЕЛ.НАС.ПУНКТОВ										
11	6,9	7С3Б+ОС+Е	1 С 27 Б	90 60	28 25	36 26	5 3	1	СЛПД С3	,8	420 2898 2029 869	1 2
		подлесок: ЛЩ Р ГУСТОЙ селекционная оценка: НОРМАЛЬНЫЕ ДР.ОСОБО ЗАЩ.УЧ.ЛЕС.-УЧ.ЛЕС.ВОКРУГ СЕЛ.НАС.ПУНКТОВ										
12	3,0	8Б1ОС1С	1 Б 28 ОС С	90 26 27	28 32 32	32	9 4	1	СЛПД С3	,7	270 810 648 81 81	3 4 1
		подрост: 10Д (20) 3,0 м, 0,5 тыс.шт/га подлесок: ЛЩ Р ГУСТОЙ повреждение БОЛЕЗНЯМИ ЛЕСА,ОСИНА,СИЛЬНАЯ СТЕПЕНЬ ПОВР.,ТРУТОВИК ЛОЖНЫЙ ОСИНОВ. ДР.ОСОБО ЗАЩ.УЧ.ЛЕС.-УЧ.ЛЕС.ВОКРУГ СЕЛ.НАС.ПУНКТОВ										
13	2,8	7Б3ОС+С	1 Б 26 ОС	75 25	26 30	28	8 4	1	СЛПД С3	,8	260 728 510 218	2 3
		подлесок: КУЛ ЛЩ ЛИП ГУСТОЙ повреждение БОЛЕЗНЯМИ ЛЕСА,ОСИНА,СРЕДНЯЯ СТЕПЕНЬ ПОВР.,ТРУТОВИК ЛОЖНЫЙ ОСИНОВ. ДР.ОСОБО ЗАЩ.УЧ.ЛЕС.-УЧ.ЛЕС.ВОКРУГ СЕЛ.НАС.ПУНКТОВ										
14	3,2	70С3Б+Е+ЛИП	1 ОС 27 Б	90	27 28	32 32	9 4	1	СЛПД С3	,7	370 1184 829 355	4 3
		подлесок: ЛЩ Р КУЛ ГУСТОЙ повреждение БОЛЕЗНЯМИ ЛЕСА,ОСИНА,СИЛЬНАЯ СТЕПЕНЬ ПОВР.,ТРУТОВИК ЛОЖНЫЙ ОСИНОВ. ДР.ОСОБО ЗАЩ.УЧ.ЛЕС.-УЧ.ЛЕС.ВОКРУГ СЕЛ.НАС.ПУНКТОВ										
15	1,6	5Б1ОС4С	1 Б 26 ОС С	90	27 25 26	32 32 32	9 4	1	СЛПД С3	,8	240 384 192 38 154	3 4 1
		подлесок: КУЛ Р ЛЩ ГУСТОЙ повреждение БОЛЕЗНЯМИ ЛЕСА,ОСИНА,СИЛЬНАЯ СТЕПЕНЬ ПОВР.,ТРУТОВИК ЛОЖНЫЙ ОСИНОВ. ДР.ОСОБО ЗАЩ.УЧ.ЛЕС.-УЧ.ЛЕС.ВОКРУГ СЕЛ.НАС.ПУНКТОВ										

Копия верна

Руководитель
ГКУ ТО "Алексинское лесничество"
Г.В. Шевченко

Приложение 2

Таксационное описание

ГУ ТО"Заокское л-во" Нечаевское уч.л-во Заокская дача
ЛЕСОПАРКОВЫЕ ЗОНЫ

Квартал: 32

N выд.	Площадь, га	Состав, подрост, подлесок, почва, рельеф, особенности выдела	Ярус, элемент леса	Возраст	Высота	Диаметр	Класс возраста	Группа возраста	Бонитет	Тип леса, тип лесорастит. условий	Полнота	Запас сырораст. леса, м3 на га	Общий на выдел	В т.ч. по сост. пород	Класс товарности	Сухостой	Един. деревья	Захламлен. общий	Захламлен. ликвида	Хозяйственные распоряжения
1	1,1	БИОПОЛЯНА																		
3	6,9	9Б1ОС	1 Б	90	27	32	9	4	1	СДУБ	,8	270	1755	1579	3					
			27 ОС		26	36				С2				176	4					
		подлесок: ЛЩ Ж Р ГУСТОЙ																		
		повреждение БОЛЕЗНЯМИ ЛЕСА,ОСИНА,СИЛЬНАЯ СТЕПЕНЬ ПОВР.,ТРУТОВИК ЛОЖНЫЙ ОСИНОВ.																		
		ДР.ОСОБО ЗАЩ.УЧ.ЛЕС.-УЧ.ЛЕС.ВОКРУГ СЕЛ.НАС.ПУНКТОВ																		
[illegible]	[illegible]	[illegible]	[illegible]	[illegible]	[illegible]	[illegible]	[illegible]	[illegible]	[illegible]	[illegible]	[illegible]	[illegible]	[illegible]	[illegible]	[illegible]					
		[illegible]																		
[illegible]	[illegible]	[illegible]	[illegible]	[illegible]	[illegible]	[illegible]	[illegible]	[illegible]	[illegible]	[illegible]	[illegible]	[illegible]	[illegible]	[illegible]	[illegible]					
			27 Б		28	32				С3				1025	2					
		подлесок: ЛЩ ЛИП Ж ГУСТОЙ																		
		повреждение БОЛЕЗНЯМИ ЛЕСА,ОСИНА,СИЛЬНАЯ СТЕПЕНЬ ПОВР.,ТРУТОВИК ЛОЖНЫЙ ОСИНОВ.																		
		ДР.ОСОБО ЗАЩ.УЧ.ЛЕС.-УЧ.ЛЕС.ВОКРУГ СЕЛ.НАС.ПУНКТОВ																		
5	8,2	7ОС2Б1ЛИП+ДН	1 ОС	80	27	32	8	4	1	СЛПД	,8	420	3444	2411	4					
			27 Б		28	32				С3				689	2					
			ЛИП		25	26								344	2					
		подлесок: ЛЩ ЛИП Ж СРЕДНИЙ																		
		повреждение БОЛЕЗНЯМИ ЛЕСА,ОСИНА,СИЛЬНАЯ СТЕПЕНЬ ПОВР.,ТРУТОВИК ЛОЖНЫЙ ОСИНОВ.																		
		СОСТАВ НЕОДНОРОДНЫЙ,ПОЛНОТА НЕРАВНОМЕРНАЯ,В ВЫДЕЛЕ ОВРАГ																		
		ДР.ОСОБО ЗАЩ.УЧ.ЛЕС.-УЧ.ЛЕС.ВОКРУГ СЕЛ.НАС.ПУНКТОВ																		
6	7,5	7Б1ОС2С+ДН	1 Б	85	27	32	9	4	1	СЛПД	,7	240	1800	1260	2					
			27 ОС		26	32				С3				180	4					
			С		27	32								360	1					
		подлесок: ЛЩ Р Ж ГУСТОЙ																		
		повреждение БОЛЕЗНЯМИ ЛЕСА,ОСИНА,СИЛЬНАЯ СТЕПЕНЬ ПОВР.,ТРУТОВИК ЛОЖНЫЙ ОСИНОВ.																		
		СОСТАВ НЕОДНОРОДНЫЙ,ПОЛНОТА НЕРАВНОМЕРНАЯ,В ВЫДЕЛЕ ОВРАГ																		
		ДР.ОСОБО ЗАЩ.УЧ.ЛЕС.-УЧ.ЛЕС.ВОКРУГ СЕЛ.НАС.ПУНКТОВ																		
7	4,8	8Б1ОС1С	1 Б	90	26	28	9	4	2	СДУБ	,7	230	1104	883	3					
			26 ОС		26	32				С2				111	4					
			С		27	36								110	1					
		подлесок: ЛЩ КУЛ Р ГУСТОЙ																		
		повреждение БОЛЕЗНЯМИ ЛЕСА,ОСИНА,СИЛЬНАЯ СТЕПЕНЬ ПОВР.,ТРУТОВИК ЛОЖНЫЙ ОСИНОВ.																		
		СОСТАВ НЕОДНОРОДНЫЙ,ПОЛНОТА НЕРАВНОМЕРНАЯ																		
		ДР.ОСОБО ЗАЩ.УЧ.ЛЕС.-УЧ.ЛЕС.ВОКРУГ СЕЛ.НАС.ПУНКТОВ																		
8	4,0	6Б3ОС1С+ЛИП+Е	1 Б	100	27	36	10	4	2	СЛПД	,7	240	960	576	3	20		20		
			27 ОС		27	36				С3				288	4					
			С		28	36								96	1					
		подрост: 10Д (40) 8,0 м, 0,5 тыс.шт/га																		
		подлесок: ЛЩ Ж Р СРЕДНИЙ																		
		повреждение БОЛЕЗНЯМИ ЛЕСА,ОСИНА,СИЛЬНАЯ СТЕПЕНЬ ПОВР.,ТРУТОВИК ЛОЖНЫЙ ОСИНОВ.																		
		СОСТАВ НЕОДНОРОДНЫЙ,ПОЛНОТА НЕРАВНОМЕРНАЯ,В ВЫДЕЛЕ ОВРАГ																		

копия верна

Руководитель ГУТО "Алексинское лесничество" Г.В. Шевченко

ГОСУДАРСТВЕННОЕ УЧРЕЖДЕНИЕ ТУЛЬСКОЙ ОБЛАСТИ "АЛЕКСИНСКОЕ ЛЕСНИЧЕСТВО"

Приложение 2

Таксационное описание

ГУ ТО"Заокское л-во" Нечаевское уч.л-во Заокская дача
ЛЕСОПАРКОВЫЕ ЗОНЫ

Квартал: 44

Н выдела	Площадь, га	Состав, подрост, подлесок, почва, рельеф, особенности выдела	Эл Яр Ум Сн	Возр	Бонит	Полн	Класс Г	Класс В	Тип леса / тип лесорастн. условий	Полн	Запас сыораст. леса, м3 / На 1 га	Общий запас на выделе, м3	Запас на выделе, м3 / В т.ч. спелых и перестойных	Вдин. дер.	Захламленн. Сухостоя	Ред. лин.	Ест. возобн.	Общий запас	Пик вида	Хозяйственные распоряжения
		,СОСТАВ НЕОДНОРОДНЫЙ,ПОЛНОТА НЕРАВНОМЕРНАЯ ДР.ОСОБО ЗАЩ.УЧ.ЛЕС.-УЧ.ЛЕС.ВОКРУГ СЕЛ.НАС.ПУНКТОВ																		
16	1,5	лесные культуры 5Д3ОС2В	1 Д 16 ОС Б	50	13 19 19	14 20 20	3	2	3	ДКЛРТ Д3	,6	130	195	97 59 39						
		подлесок: ЛЩ СРЕДНИЙ СОСТАВ НЕОДНОРОДНЫЙ,ПОЛНОТА НЕРАВНОМЕРНАЯ ДР.ОСОБО ЗАЩ.УЧ.ЛЕС.-УЧ.ЛЕС.ВОКРУГ СЕЛ.НАС.ПУНКТОВ																		
17	6,2	6Б3ОС1Д	1 Б 20 ОС Д	45	20 20 15	18 22 16	5	2	1	ДКЛРТ Д3	,7	130	806	483 242 81						
		культуры под пологом 10Д	2 Д	48	6	6					,4	20	124	124						
		подлесок: ЛЩ СРЕДНИЙ В ВЫДЕЛЕ ОВРАГ ДР.ОСОБО ЗАЩ.УЧ.ЛЕС.-УЧ.ЛЕС.ВОКРУГ СЕЛ.НАС.ПУНКТОВ																		
18	2,6	10Б	1 Б	85	28	32	9	4	1	ДКЛРТ Д2	,5	190	494	494	2					
		подлесок: ЛЩ РЕДКИЙ В ВЫДЕЛЕ ОВРАГ ДР.ОСОБО ЗАЩ.УЧ.ЛЕС.-УЧ.ЛЕС.ВОКРУГ СЕЛ.НАС.ПУНКТОВ																		
19	[illegible]	несомкнувшиеся культуры 10Б	Б		4	0,5			1	ВЛУБ С2		50								подолин. в/культур [illegible]
		культуры 95 г.,посадка ВОРОЗ.,ПОСАДКА РУЧНАЯ,размещение 4,0*0,7 м.3500 шт/га,состояние НЕУДОВЛЕТВОРИТЕЛЬНОЕ, ВОЗОБНОВЛЕНИЕ ЗАГЛУШИ ДР.ОСОБО ЗАЩ.УЧ.ЛЕС.-УЧ.ЛЕС.ВОКРУГ СЕЛ.НАС.ПУНКТОВ																		
20	,2	5Д2ОС	1 Д 26 ОС	75	26 26	28 32	8	4	1	ДКЛРТ Д2	,3	100	50	40 10	2 3					
		подлесок: ЛЩ РЕДКИЙ повреждение БОЛЕЗНЯМИ ЛЕСА,ОСИНА,СРЕДНЯЯ СТЕПЕНЬ ПОВР.,ТРУТОВИК ЛОЖНЫЙ ОСИНОВ. ДР.ОСОБО ЗАЩ.УЧ.ЛЕС.-УЧ.ЛЕС.ВОКРУГ СЕЛ.НАС.ПУНКТОВ																		
21	3,9	5ОС4Б1Д	1 ОС 21 Б Д	55	22 22 15	22 20 16	6	4	2	ДКЛРТ Д3	,7	220	858	429 343 86	3 2 2					
		культуры под пологом 10Д	2 Д	54	8	8					,4	30	117	117	2					
		культуры-59 г.,состояние НЕУДОВЛЕТВОРИТЕЛЬНОЕ,ЗАГЛУШЕНИЕ ЛИСТВЕННЫМИ повреждение БОЛЕЗНЯМИ ЛЕСА,ОСИНА,СРЕДНЯЯ СТЕПЕНЬ ПОВР.,ТРУТОВИК ЛОЖНЫЙ ОСИНОВ. СОСТАВ НЕОДНОРОДНЫЙ,ПОЛНОТА НЕРАВНОМЕРНАЯ ДР.ОСОБО ЗАЩ.УЧ.ЛЕС.-УЧ.ЛЕС.ВОКРУГ СЕЛ.НАС.ПУНКТОВ																		
22	12,2	7ОС3Б	1 ОС 26 Б	65	26 26	28 26	7	4	1	ДКЛРТ Д3	,7	350	4270	2989 1281	3 2					
		подлесок: ЛЩ Р ГУСТОЙ повреждение БОЛЕЗНЯМИ ЛЕСА,ОСИНА,СРЕДНЯЯ СТЕПЕНЬ ПОВР.,ТРУТОВИК ЛОЖНЫЙ ОСИНОВ.																		

копия верна

Руководитель
ГУТО "Алексинское лесничество"
Г.В. Шевченко

Приложение 2

Таксационное описание

ГУ ТО"Заокское л-во" Нечаевское уч.л-во Заокская дача
ЛЕСОПАРКОВЫЕ ЗОНЫ

Квартал: 75

Номер выдела	Площадь, га	Состав, подрост, подлесок, почва, рельеф, особенности выдела	Ярус-н	Элемент	Возраст	Высота	Диаметр	Кл возр	Гр возр	Бонитет	Тип леса / тип лесор. услов.	Полнота	Запас сырораст. леса, м3: На га	Общий на выдел	В т.ч. по сост. пород	Клтовар	Запас на выделе, м3: Сухостоя	Редин	Един. дер. ест. воз.	Захламлен.: Общий	Лик-вида	Хозяйственные распоряжения
16	1,4	6ЛИП2Б2ОС	1	ЛИП	50	20	22	5	2	2	ДКЛРТ	,7	290	406	244							
			22	Б	70	26	28				Д3				81							
				ОС		26	28								81							
		подлесок: ЛЩ ЛИП СРЕДНИЙ																				
		СОСТАВ НЕОДНОРОДНЫЙ																				
		ДР.ОСОБО ЗАЩ.УЧ.ЛЕС.-УЧ.ЛЕС.ВОКРУГ СЕЛ.НАС.ПУНКТОВ																				
17	2,5	6ОС2Б2ЛИП	1	ОС	65	25	28	7	4	1	ДКЛРТ	,6	250	625	375	4						
			24	Б		25	28				Д3				125	2						
				ЛИП		20	22								125	2						
		подлесок: ЛЩ ЛИП СРЕДНИЙ																				
		повреждение БОЛЕЗНЯМИ ЛЕСА,ОСИНА,СИЛЬНАЯ СТЕПЕНЬ ПОВР.,ТРУТОВИК ЛОЖНЫЙ ОСИНОВ.																				
		ДР.ОСОБО ЗАЩ.УЧ.ЛЕС.-УЧ.ЛЕС.ВОКРУГ СЕЛ.НАС.ПУНКТОВ																				
18	,8	8Б2ЛИП+ОС+ДН	1	Б	90	28	32	9	4	1	ДКЛРТ	,5	170	136	109	3						
			26	ЛИП	40	18	18				Д3				27	2						
		подлесок: ЛЩ ЛИП СРЕДНИЙ																				
		ДР.ОСОБО ЗАЩ.УЧ.ЛЕС.-УЧ.ЛЕС.ВОКРУГ СЕЛ.НАС.ПУНКТОВ																				
19	3,8	6Б4ОС+Д	1	Б	50	22	22	5	2	1	ДКЛРТ	,7	180	684	410							
			22	ОС		23	24				Д2				274							
		подлесок: ЛЩ Ж ГУСТОЙ																				
		ДР.ОСОБО ЗАЩ.УЧ.ЛЕС.-УЧ.ЛЕС.ВОКРУГ СЕЛ.НАС.ПУНКТОВ																				
20	,4	лесные культуры																				
		4Д4Б2ОС+ЛИП	1	Д	40	12	12	3	2	3	ДКЛРТ	,6	140	56	23							
			17	Б		20	20				Д3				22							
				ОС		20	22								11							
		подлесок: ЛЩ СРЕДНИЙ																				
		СОСТАВ НЕОДНОРОДНЫЙ,ПОЛНОТА НЕРАВНОМЕРНАЯ																				
		ДР.ОСОБО ЗАЩ.УЧ.ЛЕС.-УЧ.ЛЕС.ВОКРУГ СЕЛ.НАС.ПУНКТОВ																				
21	1,6	8Б2ОС+ЛИП	1	Б	85	27	28	9	4	1	ДКЛРТ	,5	170	272	218	3						
			27	ОС		27	28				Д2				54	4						
		10ЛИП	2	ЛИП	25	10	10					,4	40	64	64	2						
		подлесок: ЛЩ СРЕДНИЙ																				
		повреждение БОЛЕЗНЯМИ ЛЕСА,ОСИНА,СИЛЬНАЯ СТЕПЕНЬ ПОВР.,ТРУТОВИК ЛОЖНЫЙ ОСИНОВ.																				
		ДР.ОСОБО ЗАЩ.УЧ.ЛЕС.-УЧ.ЛЕС.ВОКРУГ СЕЛ.НАС.ПУНКТОВ																				
22	4,4	5ЛИП2ОС2ДН1Б	1	ЛИП	50	20	22	5	2	2	ДКЛРТ	,6	260	1144	572							
			23	ОС	80	27	32				Д3				229							
				ДН		25	36								229							
				Б		26	28								114							
		подлесок: ЛЩ ЛИП СРЕДНИЙ																				
		СОСТАВ НЕОДНОРОДНЫЙ,ПОЛНОТА НЕРАВНОМЕРНАЯ,НАСАЖДЕНИЕ РАЗНОВОЗРАСТНОЕ,В ВЫДЕЛЕ ОВРАГ																				
		ДР.ОСОБО ЗАЩ.УЧ.ЛЕС.-УЧ.ЛЕС.ВОКРУГ СЕЛ.НАС.ПУНКТОВ																				
23	14,0	6Б3ОС1ЛИП	1	Б	30	15	14	3	2	2	ДКЛРТ	,7	100	1400	840							
			15	ОС		15	16				Д2				420							
				ЛИП		12	12								140							
		культуры под пологом																				
		10Е	2	Е	30	5	4					,4	20	280	280							
		подлесок: ЛЩ ЛИП СРЕДНИЙ																				

копия верна

Руководитель
РУТО "Алексинское лесничество"
Г.В. Шевченко

Приложение 2

Таксационное описание

ГУ ТО"Заокское л-во" Нечаевское уч.л-во Заокская дача
ЛЕСОПАРКОВЫЕ ЗОНЫ

Квартал: 80

Н ов ы ме ре ла	Площадь, га	Состав, подрост, подлесок, почва, рельеф, особенности выдела	Яр ус	Лес ообр.	Возраст	Бонитет	Полнота	Класс горимости	Тип леса	Тип лесорасл. условий	Запас сырораст. леса, м3 На га	Общий на выдел	В т.ч. по сост. пород	Запас на выделе, м3 Сухостой	Ресурсный	Единичн. дер. естеств. возобн.	Захламленн. Общий	Ликвида	Хозяйственные распоряжения
1	6,5	5ОС3Б2Д+КЛ+ЛИП	1	ОС	90	26	32	9 4	2	ДКЛРТ	,6	300	1950	975	4	65			УБОРКА ЗАХЛАМ.
			26	Б		27	36			ДЗ				585	3				
				Д		25	36							390	2				
		подлесок: ЛЩ ЛИП ГУСТОЙ повреждение БОЛЕЗНЯМИ ЛЕСА,ОСИНА,СИЛЬНАЯ СТЕПЕНЬ ПОВР.,ТРУТОВИК ЛОЖНЫЙ ОСИНОВ. ДР.ОСОБО ЗАЩ.УЧ.ЛЕС.-УЧ.ЛЕС.ВОКРУГ СЕЛ.НАС.ПУНКТОВ																	
2	6,5	ЛЭП ширина 50,0 м,протяженность 1,3 км,ЧИСТЫЕ																	
3	1,6	7ОС2Б1ДН	1	ОС	85	26	28	9 4	2	ДКЛРТ	,7	350	560	392	4				
			26	Б		27	32			ДЗ				112	2				
				ДН		25	32							56	2				
		подлесок: ЛЩ ГУСТОЙ повреждение БОЛЕЗНЯМИ ЛЕСА,ОСИНА,СИЛЬНАЯ СТЕПЕНЬ ПОВР.,ТРУТОВИК ЛОЖНЫЙ ОСИНОВ. ДР.ОСОБО ЗАЩ.УЧ.ЛЕС.-УЧ.ЛЕС.ВОКРУГ СЕЛ.НАС.ПУНКТОВ																	
4	1,4	лесные культуры 10С+Д+Б	1	С	73	27	28	4 2	1А	СДУБ С2	,7	370	518	518					
		подлесок: ЛЩ СРЕДНИЙ																	
		ДР.ОСОБО ЗАЩ.УЧ.ЛЕС.-УЧ.ЛЕС.ВОКРУГ СЕЛ.НАС.ПУНКТОВ																	
5	,5	5ЯВОС.ДН	1	Б	90	24	28	5 2	1	ДКЛРТ	,6	170	85	68					
			23	ЯВ		23	28			ДЗ				17					
		подлесок: ЛЩ ГУСТОЙ культуры-67 г., ВСПАШКА БОРОЗ.,ПОСАДКА РУЧНАЯ,состояние ПОГИБШИЕ,ДИКИМИ ЖИВОТНЫМИ ДР.ОСОБО ЗАЩ.УЧ.ЛЕС.-УЧ.ЛЕС.ВОКРУГ СЕЛ.НАС.ПУНКТОВ																	
6	4,1	7ДН2Б1ОС	1	ДЬ	100	25	40	10 4	2	ДКЛРТ	,5	220	902	631	2	82			УБОРКА ЗАХЛАМ.
			25	Б		26	36			ДЗ				181	2				
				ОС		25	36							90	3				
		подлесок: ЛЩ ГУСТОЙ ДР.ОСОБО ЗАЩ.УЧ.ЛЕС.-УЧ.ЛЕС.ВОКРУГ СЕЛ.НАС.ПУНКТОВ																	
7	7,9	10ОС+Б+ИВ	1	ОС	35	18	16	4 2	1	ДКЛРТ ДЗ	,8	200	1580	1580					
		культуры-76 г.,ВСПАШКА БОРОЗ.,ПОСАДКА РУЧНАЯ,состояние ПОГИБШИЕ,ДИКИМИ ЖИВОТНЫМИ ДР.ОСОБО ЗАЩ.УЧ.ЛЕС.-УЧ.ЛЕС.ВОКРУГ СЕЛ.НАС.ПУНКТОВ																	
8	1,3	ГАЗОПРОВОД ширина 40,0 м,протяженность 0,3 км,ЧИСТЫЕ																	
9	,6	8ОС1Б1Д	1	ОС	80	25	28	8 4	2	ДКЛРТ ДЗ	,7	300	180	114	2				
			24	Б	50	20	20							18	2				
				Д		22	26							18	2				
		подлесок: ЛЩ ГУСТОЙ повреждение БОЛЕЗНЯМИ ЛЕСА,ОСИНА,СИЛЬНАЯ СТЕПЕНЬ ПОВР.,ТРУТОВИК ЛОЖНЫЙ ОСИНОВ. ДР.ОСОБО ЗАЩ.УЧ.ЛЕС.-УЧ.ЛЕС.ВОКРУГ СЕЛ.НАС.ПУНКТОВ																	
10	1,4	лесные культуры																	

копия верна

Руководитель
ГУТО "Алексинское лесничество"
Г.В. Шевченко

Приложение 2

Таксационное описание

ГУ ТО"Заокское л-во" Нечаевское уч.л-во Нечаевская дача
ЛЕСОПАРКОВЫЕ ЗОНЫ

Квартал: 2

Номер выдела	Площадь, га	Состав, подрост, подлесок, почва, рельеф, особенности выдела	Возраст	Бонитет	Полнота	Запас на 1 га	Запас на выделе, м3	Запас на выделе, м3	Запас на выделе, м3	Запас на выделе, м3	Запас на выделе, м3	Запас на выделе, м3	Запас на выделе, м3	Запас на выделе, м3	Запас на выделе, м3	Запас на выделе, м3	Запас на выделе, м3	Хозяйственные распоряжения
			Эл	Возраст	Бонитет	Тип леса	Полнота	Запас сыраст. леса,м3 На га	Общий на выдел	В т.ч. по сост. пород	Сухостоя	Ред.	Единица измерения	Захламленность	Общий	Ликвида		
		ПОЛНОТА НЕРАВНОМЕРНАЯ, селекционная оценка: НОРМАЛЬНЫЕ ДР.ОСОБО ЗАЩ.УЧ.ЛЕС.-УЧ.ЛЕС.ВОКРУГ СЕЛ.НАС.ПУНКТОВ																
8	15,3	8С2Б+ДН+ОС	1 С	95	28	36	5 3	1	СДУБ	,7	390	5967	4774	1	153		77	ВЫБОР.САНРУБКА 10%
			28 Б		27	30			С2				1193	2				
		подлесок: ЛЩ Р ГУСТОЙ повреждение БОЛЕЗНЯМИ ЛЕСА,СОСНА,СЛАБАЯ СТЕПЕНЬ ПОВР.,КОРНЕВАЯ ГУБКА повреждение БОЛЕЗНЯМИ ЛЕСА,БЕРЕЗА, СЛАБАЯ СТЕПЕНЬ ПОВР.,ТРУТОВИК ЛОЖНЫЙ ПОЛНОТА НЕРАВНОМЕРНАЯ селекционная оценка: НОРМАЛЬНЫЕ ДР.ОСОБО ЗАЩ.УЧ.ЛЕС.-УЧ.ЛЕС.ВОКРУГ СЕЛ.НАС.ПУНКТОВ																
9	6,0	8С2Б+ОС+ИВ	1 С	100	27	40	5 3	1	СДУБ	,6	320	1920	1536	1	60		30	ВЫБОР.САНРУБКА 10%
			27 Б	90	27	32			С2				384	2				
		подрост: 10Д (35) 7,0 м, 1,0 тыс.шт/га подлесок: ЛЩ Р ГУСТОЙ повреждение БОЛЕЗНЯМИ ЛЕСА,СОСНА,СЛАБАЯ СТЕПЕНЬ ПОВР.,КОРНЕВАЯ ГУБКА повреждение БОЛЕЗНЯМИ ЛЕСА,БЕРЕЗА, СЛАБАЯ СТЕПЕНЬ ПОВР.,ТРУТОВИК ЛОЖНЫЙ селекционная оценка: НОРМАЛЬНЫЕ ДР.ОСОБО ЗАЩ.УЧ.ЛЕС.-УЧ.ЛЕС.ВОКРУГ СЕЛ.НАС.ПУНКТОВ																
10	1,6	8С2Б+ДН+ОС	1 С	95	28	36	5 3	1	СДУБ	,7	390	624	499	1	16		9	ВЫБОР.САНРУБКА 10%
			28 Б		27	30			С2				125	2				
		подлесок: ЛЩ Р ГУСТОЙ повреждение БОЛЕЗНЯМИ ЛЕСА,СОСНА,СЛАБАЯ СТЕПЕНЬ ПОВР.,КОРНЕВАЯ ГУБКА повреждение БОЛЕЗНЯМИ ЛЕСА,БЕРЕЗА, СЛАБАЯ СТЕПЕНЬ ПОВР.,ТРУТОВИК ЛОЖНЫЙ ПОЛНОТА НЕРАВНОМЕРНАЯ селекционная оценка: НОРМАЛЬНЫЕ БЕРЕГОЗАЩИТ.УЧ.ЛЕС.ВДОЛЬ ВОД.ОБЪЕКТ.,СКЛОН.ОВРАГ.																
11	1,5	8С2Б+ОС+ИВ	1 С	100	27	40	5 3	1	СДУБ	,6	320	480	384	1	15		8	ВЫБОР.САНРУБКА 10%
			27 Б	90	27	32			С2				96	2				
		подрост: 10Д (35) 7,0 м, 1,0 тыс.шт/га подлесок: ЛЩ Р ГУСТОЙ повреждение БОЛЕЗНЯМИ ЛЕСА,СОСНА,СЛАБАЯ СТЕПЕНЬ ПОВР.,КОРНЕВАЯ ГУБКА повреждение БОЛЕЗНЯМИ ЛЕСА,БЕРЕЗА, СЛАБАЯ СТЕПЕНЬ ПОВР.,ТРУТОВИК ЛОЖНЫЙ селекционная оценка: НОРМАЛЬНЫЕ БЕРЕГОЗАЩИТ.УЧ.ЛЕС.ВДОЛЬ ВОД.ОБЪЕКТ.,СКЛОН.ОВРАГ.																
12	,5	ДОРОГИ ГРУНТОВЫЕ ЛЕСОХОЗЯЙСТВЕННАЯ,ширина 4,0 м,протяженность 1,3 км,СОСТОЯНИЕ НЕУДОВЛЕТВОРИТЕЛЬНОЕ,СЕЗОН.-КР.ГОД.																
13	,5	ГРАНИЦЫ ОКРУЖНЫЕ ширина 2,0 м,протяженность 2,5 км,ЗАРОСШИЕ																РАСЧИСТКА
		итого по кварталу																
	62,0											22518	397				284	37
		по составляющим породам										С 18049						
												Б 3226						

Копия верна

Руководитель
ГУТО "Алексинское лесничество"
Г.В. Шевченко

Приложение 2

Таксационное описание

ГУ ТО"Заокское л-во" Нечаевское уч.л-во Нечаевская дача
НЕРЕСТООХРАННЫЕ ПОЛОСЫ ЛЕСОВ

Квартал: 10

Номер выдела	Площадь, га	Состав, подрост, подлесок, почва, рельеф, особенности выдела	Ярусн	Элемент	Возраст	Высота	Диаметр	Кл возр	Гр возр	Бонитет	Тип леса / тип лесор. услов.	Полнота	Запас сырораст. леса, м3: На га	Общий на выдел	В т.ч. по сост. пород	Клтовар	Запас на выделе, м3: Сухостоя	Редин	Един. дер. ест. воз.	Захламлен.: Общий	Ликвида	Хозяйственные распоряжения
1	2,5	3Б3ЛИП2ОС2ДН+С	1	Б	80	25	32	8	4	2	ДКЛРТ	,7	200	500	150	2						ДОБРОВ.-ВЫБ.Р. 20%
			23	ЛИП		21	22				Д3				150	2						
				ОС		25	32								100	4						
				ДН		22	28								100	2						
		подлесок: ЛЩ Ж Р СРЕДНИЙ повреждение БОЛЕЗНЯМИ ЛЕСА,ОСИНА,СИЛЬНАЯ СТЕПЕНЬ ПОВР.,ТРУТОВИК ЛОЖНЫЙ ОСИНОВ. ПОЛНОТА НЕРАВНОМЕРНАЯ																				
2	9,7	4Б2ОС2ЛИП1ДН1С	1	Б	90	26	36	9	4	2	ДКЛРТ	,5	160	1552	621	3						ДОБРОВ.-ВЫБ.Р. 10%
			25	ОС		26	32				Д3				311	4						
				ЛИП		24	26								310	2						
				ДН		24	32								155	2						
				С		26	32								155	1						
		подлесок: ЛЩ ЛИП СРЕДНИЙ повреждение БОЛЕЗНЯМИ ЛЕСА,ОСИНА,СИЛЬНАЯ СТЕПЕНЬ ПОВР.,ТРУТОВИК ЛОЖНЫЙ ОСИНОВ.																				
3	6,4	9С1Б+ЛИП	1	С	95	27	36	5	3	1	СДУБ	,7	370	2368	2131	1						
			27	Б		26	32				С2				237	2						
		подлесок: БЗ ЛЩ СРЕДНИЙ ПОЛНОТА НЕРАВНОМЕРНАЯ селекционная оценка: НОРМАЛЬНЫЕ																				
4	3,1	10С	1	С	75	27	26	4	2	1А	СДУБ	,9	480	1488	1422	1						ПРОХ.РУБ.2 СП. 15%
											С2											
		подлесок: КУЛ Р БЗ РЕДКИЙ																				
5	,6	7ЛИП1Б2ДН	1	ЛИП	60	20	20	6	2	2	ДКЛСН	,5	170	102	[illegible]		3					
			20	Б	80	23	28				Д3				[illegible]							
				ДН	60	19	22								[illegible]							
		подлесок: ЛИП ЛЩ РЕДКИЙ ПОЛНОТА НЕРАВНОМЕРНАЯ																				
6	1,4	5ЛИП1ОС1Б1ДН2С	1	ЛИП	75	22	22	8	4	2	ДКЛСН	,7	310	434	217	2						ДОБРОВ.-ВЫБ.Р. 20%
			23	ОС		23	24				Д3				44	3						
				Б		24	28								43	2						
				ДН		22	28								43	2						
				С		25	36								87	1						
		подлесок: ЛИП РЕДКИЙ повреждение БОЛЕЗНЯМИ ЛЕСА,ОСИНА,СРЕДНЯЯ СТЕПЕНЬ ПОВР.,ТРУТОВИК ЛОЖНЫЙ ОСИНОВ. СОСТАВ НЕОДНОРОДНЫЙ,ПОЛНОТА НЕРАВНОМЕРНАЯ																				
7	,9	6ЛИП4ДН+Б+ОС	1	ЛИП	65	21	22	7	3	2	ДКЛСН	,7	270	243	146	2						
			21	ДН	85	21	32				Д3				97	2						
		подлесок: ЛЩ Ж СРЕДНИЙ ПОЛНОТА НЕРАВНОМЕРНАЯ																				
8	18,7	4Б2ОС2ЛИП2С+Д	1	Б	90	25	28	9	4	2	ДКЛРТ	,7	210	3927	1571	3						ДОБРОВ.-ВЫБ.Р. 20%
			24	ОС		25	28				Д3				786	4						
				ЛИП	50	18	18								785	2						
				С		27	40								785	1						
		подлесок: ЛИП МАЛ СРЕДНИЙ повреждение БОЛЕЗНЯМИ ЛЕСА,ОСИНА,СИЛЬНАЯ СТЕПЕНЬ ПОВР.,ТРУТОВИК ЛОЖНЫЙ ОСИНОВ.																				

копия верна

Руководитель
ГУТО "Алексинское лесничество"
В. Шевченко

Приложение 2

Таксационное описание

ГУ ТО"Заокское л-во" Нечаевское уч.л-во Нечаевская дача
КЕРЕСТООХРАННЫЕ ПОЛОСЫ ЛЕСОВ

Квартал: 10

Выдел	Площадь, га	Состав, подрост, подлесок, почва, рельеф, особенности выдела	Элита	Возраст	Высота	Диаметр	Класс бонитета	Полнота	Тип леса	Запас на 1 га	Запас сыроразт. леса, м3	Запас на выделе, м3				Хозяйственные распоряжения
												Общий	Сухостоя	Ред.	Захламленность	
9	3,1	лесные культуры 10С+В+ОС	1 С	74	27	32	4	2	1А	СДУБ С2	,8	420	1302	1302		
		подлесок: ЛЩ Ж ГУСТОЙ														
10	3,2	5ОС3Б2ЛИП	1 ОС 24 Б ЛИП	75	25 25 22	26 32 22	8	4	3	ДКЛРТ Д3	,8	350	1120	560 336 224	3 2 2	ДОБРОВ.-ВЫБ.Р. 30%
		подлесок: ЛЩ РЕДКИЙ повреждение БОЛЕЗНЯМИ ЛЕСА,ОСИНА,СРЕДНЯЯ СТЕПЕНЬ ПОВР.,ТРУТОВИК ЛОЖНЫЙ ОСИНОВ														
11	2,9	лесные культуры 10С1Б1ЛИП	1 С	99	26	36	5	3	1	СДУБ С2	,8	400	1520	1520	1	
		подлесок: Р ЛЩ РЕДКИЙ														
		селекционная оценка: НОРМАЛЬНЫЕ														
12	9,2	9С1Б+ОС	1 С 26 Б	100	26 26	32 32	5	3	2	СДУБ С2	,7	350	3220	2898 322	1 2	
		подлесок: ЛЩ Р БР ГУСТОЙ селекционная оценка: НОРМАЛЬНЫЕ														
13	1,0	лесные культуры 10С+Б	1 С	74	25	28	4	2	1	СДУБ С2	,9	430	430	430	1	ПРОХ.РУБ.2 ОЧ. 15%
		подлесок: ЛЩ Р БР ГУСТОЙ														
14	14,2	6ОС2Б1ЛИП1ДН+С	1 ОС 26 Б ЛИП ДН	85	26 27 24 24	28 30 24 36	9	4	2	ДКЛРТ Д3	,8	390	5538	3323 1107 554 554	4 2 2 2	ДОБРОВ.-ВЫБ.Р. 30%
		подлесок: ЛЩ Ж Р ГУСТОЙ повреждение БОЛЕЗНЯМИ ЛЕСА,ОСИНА,СИЛЬНАЯ СТЕПЕНЬ ПОВР.,ТРУТОВИК ЛОЖНЫЙ ОСИНОВ. СОСТАВ НЕОДНОРОДНЫЙ,ПОЛНОТА НЕРАВНОМЕРНАЯ														
15	,7	5С2ДН3Б	1 С 26 ДН Б	90	26 24 26	32 32 32	5	3	1	СДУБ С2	,5	250	175	87 35 53	1 2 2	
		подлесок: ЛЩ Ж Р СРЕДНИЙ селекционная оценка: НОРМАЛЬНЫЕ														
16	,5	несомкнувшиеся культуры 10Д	Д	9	0,5				2	ДКЛРТ 80 Д2						УХОД ЗА КУЛЬТ. ДОПОЛН.Л/КУЛЬТ
		культуры 04 г.,ВСПАШКА ВОРОЗ.,ПОСАДКА РУЧНАЯ,размещение 3,0*0,[illegible] м,4300 шт/га,состояние УДОВЛЕТВОРИТЕЛЬНОЕ														
17	3,5	5С1ДН4Б	1 С 26 ДН Б	90	26 21 27	32 24 32	5	3	1	СДУБ С2	,7	350	1225	612 123 490	1 2 2	

Руководитель
ГУТО "Алексинское лесничество"
Г.В. Шевченко

копия верна

Приложение 2

Таксационное описание

ГУ ТО"Заокское л-во" Нечаевское уч.л-во Нечаевская дача
НЕРЕСТООХРАННЫЕ ПОЛОСЫ ЛЕСОВ

Квартал: 31

Номер выдела	Площадь, га	Состав, подрост, подлесок, почва, рельеф, особенности выдела	Эл	Возраст	Бонитет	Полнота	Класс	Год	Тип леса	Запас сырораст. леса, м3 на выдел	Запас сырораст. леса, м3 В т.ч. спелых	Запас на выделе, м3 Сухостоя	Запас на выделе, м3 Ред.	Запас на выделе, м3 Единодер.	Запас на выделе, м3 Захламленн. Общий	Запас на выделе, м3 Захламленн. Лик-вида	Хозяйственные распоряжения
4	22,1	4Б1ОС1ДН1ЛИП3ЛИП	1	Б	80	26	28	8 4	1	ДКЛСН ,7	210 4641	1857	2	111		221	УБОРКА ЗАХЛАМ.
			24	ОС		25	28			Д2		464	3				
				ДН		23	30					464	2				
				ЛИП	70	23	22					464	2				
				ЛИП	50	21	18					1392	2				

подрост: 10КЛ (15) 3,0 м, 0,5 тыс.шт/га
подлесок: Р ЛЩ ЛИП СРЕДНИЙ
повреждение БОЛЕЗНЯМИ ЛЕСА,БЕРЕЗА,СРЕДНЯЯ СТЕПЕНЬ ПОВР.,ТРУТОВИК ЛОЖНЫЙ повреждение БОЛЕЗНЯМИ ЛЕСА,ОСИНА,
СИЛЬНАЯ СТЕПЕНЬ ПОВР.,ТРУТОВИК ЛОЖНЫЙ ОСИНОВ.
СОСТАВ НЕОДНОРОДНЫЙ,ПОЛНОТА НЕРАВНОМЕРНАЯ,НАСАЖДЕНИЕ РАЗНОВОЗРАСТНОЕ
ДР.ОСОБО ЗАЩ.УЧ.ЛЕС.-УЧ.ЛЕС.ВОКРУГ СЕЛ.НАС.ПУНКТОВ

5	[illegible]	[illegible]	1	ОС	[illegible]	25	[illegible]	[illegible]	[illegible]	ДКЛСН [illegible]	[illegible]	[illegible]	[illegible]			0	
			25	ЛИП		23	24			Д2		39	2				
				Б	80	25	26					20	5				
				ЛИП		24	23					39	2				

повреждение БОЛЕЗНЯМИ ЛЕСА,ОСИНА,СИЛЬНАЯ СТЕПЕНЬ ПОВР.,ТРУТОВИК ЛОЖНЫЙ ОСИНОВ. повреждение БОЛЕЗНЯМИ ЛЕСА,БЕРЕЗА,
СЛАБАЯ СТЕПЕНЬ ПОВР.,ТРУТОВИК ЛОЖНЫЙ
СОСТАВ НЕОДНОРОДНЫЙ,ПОЛНОТА НЕРАВНОМЕРНАЯ
ДР.ОСОБО ЗАЩ.УЧ.ЛЕС.-УЧ.ЛЕС.ВОКРУГ СЕЛ.НАС.ПУНКТОВ

6	1,2	5Б3ЛИП1ОС1ДН+ИВ	1	Б	55	23	20	6 2	1	ДКЛСН ,8	200 240	120				6	
			22	ЛИП		21	20			Д2		72					
				ОС		22	20					24					
				ДН		19	20					24					

подлесок: ЛЩ ЛИП МАЛ СРЕДНИЙ
повреждение БОЛЕЗНЯМИ ЛЕСА,ОСИНА,СЛАБАЯ СТЕПЕНЬ ПОВР.,ТРУТОВИК ЛОЖНЫЙ ОСИНОВ.

ДР.ОСОБО ЗАЩ.УЧ.ЛЕС.-УЧ.ЛЕС.ВОКРУГ СЕЛ.НАС.ПУНКТОВ

7	1,2	5ОС2ЛИП2ИВ1Б+ДН	1	ОС	30	16	14	3 2	1	ДКЛСН ,5	110 132	66					
			16	ЛИП						Д2		27					
				ИВ								26					
				Б								13					

ДР.ОСОБО ЗАЩ.УЧ.ЛЕС.-УЧ.ЛЕС.ВОКРУГ СЕЛ.НАС.ПУНКТОВ

8	7,5	5ДН3ЛИП1Б1ОС+С	1	ДН	95	25	32	10 4	2	ДКЛСН ,6	230 1725	862	2	38		38	
		+КЛ	25	ЛИП	70	23	24			Д2		517	2				
				Б	90	27	30					173	3				
				ОС	70	26	30					173	3				

подлесок: ЛЩ ЛИП Р ГУСТОЙ
повреждение БОЛЕЗНЯМИ ЛЕСА,ДУБ НИЗКОСТВ.,СЛАБАЯ СТЕПЕНЬ ПОВР.,РАК ДУБА ПОБЕРЕЖНЫЙ повреждение БОЛЕЗНЯМИ ЛЕСА,ОСИНА,
СРЕДНЯЯ СТЕПЕНЬ ПОВР.,ТРУТОВИК ЛОЖНЫЙ ОСИНОВ.
ДР.ОСОБО ЗАЩ.УЧ.ЛЕС.-УЧ.ЛЕС.ВОКРУГ СЕЛ.НАС.ПУНКТОВ

9	5,2	6ЛИП2Б1ДН1ОС	1	ЛИП	50	18	16	5 2	2	ДКЛСН ,9	240 1248	749					
			19	Б		20	18			Д2		249					
				ДН		18	20					125					
				ОС		19	18					125					

подлесок: ЛЩ Р СРЕДНИЙ
СОСТАВ НЕОДНОРОДНЫЙ,ПОЛНОТА НЕРАВНОМЕРНАЯ
ДР.ОСОБО ЗАЩ.УЧ.ЛЕС.-УЧ.ЛЕС.ВОКРУГ СЕЛ.НАС.ПУНКТОВ

Руководитель
ГУТО "Алексинское лесничество"
Г.В. Шевченко

копия верна

Приложение 2

Таксационное описание

ГУ ТО"Заокское л-во" Нечаевское уч.л-во Нечаевская дача
ЛЕСОПАРКОВЫЕ ЗОНЫ

Квартал: 40

Номер выдела	Площадь, га	Состав, подрост, подлесок, почва, рельеф, особенности выдела	Ярусн	Элемент	Возраст	Высота	Диаметр	Кл возр	Гр возр	Бонитет	Тип леса / тип лесор. услов.	Полнота	Запас сырораст. леса, м3: На га	Общий на выдел	В т.ч. по сост. пород	Кл товар	Запас на выделе, м3: Сухостоя	Редин	Един. дер. ест. воз.	Захламлен.: Общий	Лик-вида	Хозяйственные распоряжения
1	2,5	лесные культуры 4Д6Б+ИВ+В	1 15	Д Б	59	13 17	14 16	3	2	3	ДКЛРТ Д3	,7	130	325	130 195	1 2						ПРОРЕЖИВ.1 ОЧ. 15%
		подлесок: ЛИП ЛЩ Р СРЕДНИЙ СОСТАВ НЕОДНОРОДНЫЙ,ПОЛНОТА НЕРАВНОМЕРНАЯ,																				
2	23,9	5ОС4Б1ЛИП+ДН	1 25	ОС Б ЛИП	65	25 25 24	28 26 22	7	4	1	ДКЛРТ Д3	,8	370	8843	4422 3537 884	3 2 2				120		ДОБРОВ.-ВЫБ.Р. 20%
		подлесок: ЛЩ ЛИП Ж ГУСТОЙ повреждение БОЛЕЗНЯМИ ЛЕСА,ОСИНА,СРЕДНЯЯ СТЕПЕНЬ ПОВР.,ТРУТОВИК ЛОЖНЫЙ ОСИНОВ. СОСТАВ НЕОДНОРОДНЫЙ,ПОЛНОТА НЕРАВНОМЕРНАЯ																				
3	21,0	5ОС4Б1ЛИП	1 25	ОС Б ЛИП	65	25 25 24	28 26 22	7	4	1	ДКЛРТ Д3	,8	370	7770	3885 3108 777	3 2 2						ДОБРОВ.-ВЫБ.Р. 20%
		подлесок: ЛЩ ЛИП Ж ГУСТОЙ повреждение БОЛЕЗНЯМИ ЛЕСА,ОСИНА,СРЕДНЯЯ СТЕПЕНЬ ПОВР.,ТРУТОВИК ЛОЖНЫЙ ОСИНОВ. СОСТАВ НЕОДНОРОДНЫЙ,ПОЛНОТА НЕРАВНОМЕРНАЯ																				
4	4,8	7Б3ОС+С	1 24	Б ОС	60	24 24	22 26	6	2	1	ДКЛРТ Д3	,8	240	1152	806 346	2 3				24		ПРОХ.РУБ.3 ОЧ. 20%
		подлесок: ЛЩ Ж ЛИП ГУСТОЙ СОСТАВ НЕОДНОРОДНЫЙ,ПОЛНОТА НЕРАВНОМЕРНАЯ																				
5	1,4	10Б	1	Б	55	23	22	6	2	1	ДКЛРТ Д3	,8	[illegible]	308	308							
		подлесок: ЛЩ ЛИП Ж СРЕДНИЙ ПОЛНОТА НЕРАВНОМЕРНАЯ																				
6	4,5	7Б3ОС2С	1 25	Б ОС С	65	25 25 26	22 26 26	7	3	1	ДКЛРТ Д3	,7	[illegible]	[illegible]	[illegible] 99 198	2 3 1						
		подлесок: ЛЩ ЛИП КУЛ СРЕДНИЙ повреждение БОЛЕЗНЯМИ ЛЕСА,ОСИНА,СРЕДНЯЯ СТЕПЕНЬ ПОВР.,ТРУТОВИК ЛОЖНЫЙ ОСИНОВ. В ВЫДЕЛЕ ОВРАГ																				
7	4,0	7Б2ОС1ЛИП	1 27	Б ОС ЛИП	85 70	27 27 24	32 36 24	9	4	1	ДКЛРТ Д3	,8	270	1080	756 216 108	3 4 2	20			20		ДОБРОВ.-ВЫБ.Р. 20%
		подлесок: ЛЩ ЛИП ГУСТОЙ повреждение БОЛЕЗНЯМИ ЛЕСА,ОСИНА,СИЛЬНАЯ СТЕПЕНЬ ПОВР.,ТРУТОВИК ЛОЖНЫЙ ОСИНОВ. ПОЛНОТА НЕРАВНОМЕРНАЯ,НАСАЖДЕНИЕ РАЗНОВОЗРАСТНОЕ																				
8	,6	7Б2ОС1ИВ	1 10	Б ОС ИВ	20	10 10 9	10 10 10	2	1	2	ДКЛРТ Д2	,7	60	36	25 7 4							
		подлесок: ЛЩ ЛИП СРЕДНИЙ																				
9	2,2	10Б+ОС	1	Б	70	25	28	7	3	1	ДКЛРТ Д2	,6	190	418	418							
		подлесок: ЛЩ ЛИП СРЕДНИЙ																				

копия верна

Руководитель
ГУ ТО "Алексинское лесничество"
Г.В. Шевченко

Приложение 2

Таксационное описание

ГУ ТО"Заокское л-во" Нечаевское уч.л-во Нечаевская дача
ЛЕСОПАРКОВЫЕ ЗОНЫ

Квартал: 41

Номер выдела	Площадь, га	Состав, подрост, подлесок, почва, рельеф, особенности выдела	Ярусн	Элемент	Возраст	Высота	Диаметр	Кл возр	Гр возр	Бонитет	Тип леса / тип лесор. услов.	Полнота	Запас сырораст. леса, м3: На га	Общий на выдел	В т.ч. по сост. пород	Клтовар	Запас на выделе, м3: Сухостоя	Редин	Един. дер. ест. воз.	Захламлен.: Общий	Лик-вида	Хозяйственные распоряжения
1	9,3	6ОС4Б+ЛИП+ДН	1	ОС	60	24	24	6	4	1	ДКЛРТ	,8	350	3255	1953	3						ДОБРОВ.-ВЫБ.Р.
			24	Б		25	24				ДЗ				1302	2						20%
		подлесок: ЛЩ Ж Р ГУСТОЙ																				
		повреждение БОЛЕЗНЯМИ ЛЕСА,ОСИНА,СРЕДНЯЯ СТЕПЕНЬ ПОВР.,ТРУТОВИК ЛОЖНЫЙ ОСИНОВ.																				
		ПОЛНОТА НЕРАВНОМЕРНАЯ																				
2	2,8	6Б2ОС2ЛИП+ДН	1	Б	45	20	18	5	2	1	ДКЛРТ	,9	200	560	336	2						ПРОХ.РУБ.2 ОЧ.
			20	ОС		20	22				ДЗ				112	2						35%
				ЛИП		18	16								112	2						
3	2,3	8ОС2Б	1	ОС	80	25	30	8	4	2	ДКЛРТ	,8	380	874	699	4						ДОБРОВ.-ВЫБ.Р.
			25	Б		26	28				ДЗ				175	2						20%
		подлесок: ЛЩ ГУСТОЙ																				
		повреждение БОЛЕЗНЯМИ ЛЕСА,ОСИНА,СИЛЬНАЯ СТЕПЕНЬ ПОВР.,ТРУТОВИК ЛОЖНЫЙ ОСИНОВ.																				
4	5,0	5ОС2Б2ЛИП1Е	1	ОС	35	17	16	4	2	1	ДКЛРТ	,8	180	900	450	2						ПРОХ.РУБ.2 ОЧ.
			16	Б		17	16				ДЗ				180	2						25%
				ЛИП		15	14								180	2						
				Е		14	14								90	1						
		подлесок: ЛЩ Ж СРЕДНИЙ																				
5	7,9	5ОС3Б1ЛИП1ДН	1	ОС	90	26	36	9	4	2	ДКЛРТ	,7	350	2765	1382	4	40					ДОБРОВ.-ВЫБ.Р.
			26	Б		27	36				ДЗ				829	3						15%
				ЛИП		24	28								[illegible]	2						
				ДН		[illegible]	40								[illegible]	2						
		подлесок: ЛЩ ГУСТОЙ																				
		повреждение БОЛЕЗНЯМИ ЛЕСА,ОСИНА,СИЛЬНАЯ СТЕПЕНЬ ПОВР.,ТРУТОВИК ЛОЖНЫЙ ОСИНОВ.																				
6	1,9	5Б2ОС2ЛИП1ДН	1	Б	90	27	36	9	4	1	ДКЛРТ	,7	230	437	[illegible]	3						ДОБРОВ.-ВЫБ.Р.
			26	ОС		26	36				ДЗ				87	4						15%
				ЛИП		25	28								87	2						
				ДН		24	36								44	2						
		подлесок: ЛЩ Ж СРЕДНИЙ																				
		повреждение БОЛЕЗНЯМИ ЛЕСА,ОСИНА,СИЛЬНАЯ СТЕПЕНЬ ПОВР.,ТРУТОВИК ЛОЖНЫЙ ОСИНОВ.																				
7	,7	10ОС+Б+ЛИП	1	ОС	75	25	28	8	4	2	ДКЛРТ	,9	410	287	287	3						ДОБРОВ.-ВЫБ.Р.
											ДЗ											20%
		подлесок: ЛЩ ЛИП ГУСТОЙ																				
		повреждение БОЛЕЗНЯМИ ЛЕСА,ОСИНА,СРЕДНЯЯ СТЕПЕНЬ ПОВР.,ТРУТОВИК ЛОЖНЫЙ ОСИНОВ.																				
8	1,3	6ЛИП3Б1ОС	1	ЛИП	50	20	20	5	2	2	ДКЛСН	,8	300	390	234	2						ПРОХ.РУБ.2 ОЧ.
			21	Б		23	22				ДЗ				117	2						20%
				ОС		22	22								39	2						
		подлесок: ЛЩ РЕДКИЙ																				
9	3,0	9Б1ЛИП	1	Б	45	20	18	5	2	1	ДКЛРТ	,9	200	600	540	2						ПРОХ.РУБ.2 ОЧ.
			20	ЛИП		18	16				ДЗ				60	2						25%
		культуры-61 г.,ВСПАШКА БОРОЗ.,ПОСАДКА РУЧНАЯ,состояние ПОГИБШИЕ,ДИКИМИ ЖИВОТНЫМИ																				
10	4,6	8ОС1Б1ЛИП	1	ОС	90	26	32	9	4	2	ДКЛРТ	,8	390	1794	1435	4						ДОБРОВ.-ВЫБ.Р.
			26	Б		27	36				ДЗ				180	3						20%
				ЛИП		23	26								179	2						

Копия верна

Руководитель
ГУ ТО "Алексинское лесничество"
Г.В. Шевченко

Приложение 2

Таксационное описание

ГУ ТО"Заокское л-во" Нечаевское уч.л-во Нечаевская дача
ЛЕСОПАРКОВЫЕ ЗОНЫ

Квартал: 41

Выдел	Площадь, га	Состав, подрост, подлесок, почва, рельеф, особенности выдела	Возраст	Высота	Диаметр	Бонитет	Полнота	Запас на 1 га	Тип леса	Запас сырораст. леса, м3	Запас на выделе, м3 Общий	Запас на выделе, м3 в т.ч. на выдел. по сост. пород	Сухостой	Ремонт	Единица измерения	Захламленность Общий	Захламленность Ликвидная	Хозяйственные распоряжения
		подлесок: ЛЩ ГУСТОЙ повреждение БОЛЕЗНЯМИ ЛЕСА,ОСИНА,СИЛЬНАЯ СТЕПЕНЬ ПОВР.,ТРУТОВИК ЛОЖНЫЙ ОСИНОВ.																
11	12,4	5БЗОС1ЛИП+ДН 1 Б 25 ОС ЛИП	75 50	26 25 21	28 30 22	8 4	1	ДКЛРТ ДЗ	,8	250	3100	1550 1240 310	2 3 2					ДОБРОВ.-ВЫБ.Р. 20%
		подлесок: ЛЩ Р ЛИП ГУСТОЙ повреждение БОЛЕЗНЯМИ ЛЕСА,ОСИНА,СРЕДНЯЯ СТЕПЕНЬ ПОВР.,ТРУТОВИК ЛОЖНЫЙ ОСИНОВ.																
12	12,1	6ОС1Б+ДН 26 Б	[illegible]	27	28	[illegible]	[illegible]	ДКЛРТ ДЗ	[illegible]	[illegible]	4961	2977 1984	[illegible] [illegible]					ДОБРОВ.-ВЫБ.Р. 20%
		подлесок: ЛЩ Р ГУСТОЙ повреждение БОЛЕЗНЯМИ ЛЕСА,ОСИНА,СИЛЬНАЯ СТЕПЕНЬ ПОВР.,ТРУТОВИК ЛОЖНЫЙ ОСИНОВ.																
13	1,9	8ЗС4ОС+ДН 26 ГЧ	80	25 25	28 28	8 4	2	ДКЛРТ ДЗ	,6	190	361	217 144	2 4					ДОБРОВ.-ВЫБ.Р. 10%
		подлесок: ЛЩ ЛИП Г ЛЕСНЫЙ повреждение БОЛЕЗНЯМИ ЛЕСА,ОСИНА,СИЛЬНАЯ СТЕПЕНЬ ПОВР.,ТРУТОВИК ЛОЖНЫЙ ОСИНОВ.																
14	4,7	8ОС2Б 1 ОС 26 Б	85	26 27	32 32	9 4	2	ДКЛРТ ДЗ	,7	350	1645	1316 329	4 2					ДОБРОВ.-ВЫБ.Р. 15%
		подлесок: ЛЩ ГУСТОЙ повреждение БОЛЕЗНЯМИ ЛЕСА,ОСИНА,СИЛЬНАЯ СТЕПЕНЬ ПОВР.,ТРУТОВИК ЛОЖНЫЙ ОСИНОВ.																
15	4,1	6БЗОС1ЛИП+ДН 1 Б 26 ОС ЛИП	90 50	27 26 18	32 36 18	9 4	1	ДКЛСН ДЗ	,7	230	943	566 283 94	3 4 2					ДОБРОВ.-ВЫБ.Р. 15%
		подлесок: ЛЩ СРЕДНИЙ повреждение БОЛЕЗНЯМИ ЛЕСА,ОСИНА,СИЛЬНАЯ СТЕПЕНЬ ПОВР.,ТРУТОВИК ЛОЖНЫЙ ОСИНОВ.																
16	5,7	6ОС4Б 1 ОС 26 Б	85	26 27	32 32	9 4	2	ДКЛРТ ДЗ	,8	410	2337	1402 935	4 3					ДОБРОВ.-ВЫБ.Р. 20%
		подлесок: ЛЩ ГУСТОЙ повреждение БОЛЕЗНЯМИ ЛЕСА,ОСИНА,СИЛЬНАЯ СТЕПЕНЬ ПОВР.,ТРУТОВИК ЛОЖНЫЙ ОСИНОВ.																
17	6,5	6БЗОС1ДН 1 Б 25 ОС ДН	65 65	25 24 23	24 24 36	7 3	1	ДКЛРТ ДЗ	,7	220	1430	858 429 143	2 3 2					
		подлесок: ЛЩ СРЕДНИЙ повреждение БОЛЕЗНЯМИ ЛЕСА,ОСИНА,СРЕДНЯЯ СТЕПЕНЬ ПОВР.,ТРУТОВИК ЛОЖНЫЙ ОСИНОВ.																
18	6,1	7ОС3Б 1 ОС 26 Б	70	26 27	28 32	7 4	1	ДКЛРТ ДЗ	,8	410	2501	1751 750	3 2					ДОБРОВ.-ВЫБ.Р. 20%
		подлесок: ЛЩ СРЕДНИЙ повреждение БОЛЕЗНЯМИ ЛЕСА,ОСИНА,СРЕДНЯЯ СТЕПЕНЬ ПОВР.,ТРУТОВИК ЛОЖНЫЙ ОСИНОВ.																
19	4,0	ОВРАГ																
20	1,1	8БЗОС+ОЛЧ 1 Б 27 ОС	90	27 26	32 36	9 4	1	ДКЛРТ ДЗ	,6	200	220	176 44	3 4					ДОБРОВ.-ВЫБ.Р. 10%
		подлесок: ЛЩ СРЕДНИЙ повреждение БОЛЕЗНЯМИ ЛЕСА,ОСИНА,СИЛЬНАЯ СТЕПЕНЬ ПОВР.,ТРУТОВИК ЛОЖНЫЙ ОСИНОВ.																

Копия верна.

Руководитель
ГУТО "Алексинское лесничество"
Г.В. Шевченко

Приложение 2

Таксационное описание

ГУ ТО"Заокское л-во" Нечаевское уч.л-во Нечаевская дача
ЛЕСОПАРКОВЫЕ ЗОНЫ

Квартал: 67

Номер выдела	Площадь, га	Состав, подрост, подлесок, почва, рельеф, особенности выдела	Яр.	Возраст	Бонитет	Полнота	Запас на 1 га	Запас всего	Запас на выделе, м3	Хозяйственные распоряжения
1	1,4	лесные культуры 4С3Д2Б1ОС+ДН+ЛИП	1 С 20 Д Б ОС	54 50	22 16 22 22	24 16 20 22	3 2 1 ДКЛРТ ,6 ДЗ	220	308	123 92 62 31	14 7 УБОРКА ЗАХЛАМ.
		подлесок: ЛЩ МАЛ Р ГУСТОЙ									
		ДР.ОСОБО ЗАЩ.УЧ.ЛЕС.-УЧ.ЛЕС.ВОКРУГ СЕЛ.НАС.ПУНКТОВ									
2	,9	лесные культуры 10С+Д+Б	1 С	56	24	26	3 2 1А ДКЛРТ ,7 ДЗ	320	288	288	5
		подлесок: МАЛ ЛЩ Р ГУСТОЙ									
		ДР.ОСОБО ЗАЩ.УЧ.ЛЕС.-УЧ.ЛЕС.ВОКРУГ СЕЛ.НАС.ПУНКТОВ									
3	19,2	лесные культуры 5Д4Б1ОС+ЛИП+ИВ	1 Д 19 Б ОС	59	17 20 20	18 18 20	3 2 2 ДКЛРТ ,8 ДЗ	220	4224	2112 1690 422	
		единичные деревья 8Б2ОС	Б ОС	60	24 25	22 26		10			154 28
		подлесок: ЛЩ Р Ж СРЕДНИЙ ,8 ВЫДЕЛЕ ОВРАГ									
		ДР.ОСОБО ЗАЩ.УЧ.ЛЕС.-УЧ.ЛЕС.ВОКРУГ СЕЛ.НАС.ПУНКТОВ									
4	2,4	лесные культуры 10Б+С+Д	1 Б	62	21	26	3 2 1А ДКЛРТ ,8 ДЗ	460	1104	1104	13
		подлесок: МАЛ ЛЩ Р СРЕДНИЙ									
		ДР.ОСОБО ЗАЩ.УЧ.ЛЕС.-УЧ.ЛЕС.ВОКРУГ СЕЛ.НАС.ПУНКТОВ									
5	3,0	ОВРАГ									
6	1,1	6С3ДН1Б	1 С 23 ДН Б	65	24 22 24	26 24 24	4 2 1 ДКЛРТ ,7 ДЗ	300	330	198 99 33	6
		подлесок: ЛЩ Ж Р СРЕДНИЙ									
		ДР.ОСОБО ЗАЩ.УЧ.ЛЕС.-УЧ.ЛЕС.ВОКРУГ СЕЛ.НАС.ПУНКТОВ									
7	3,6	7Б2ОС1ЛИП+ДН	1 Б 27 ОС ЛИП	70	27 27 22	28 32 20	7 3 1 ДКЛРТ ,7 ДЗ	230	828	579 2 166 3 83 2	
		подлесок: ЛЩ Ж Р СРЕДНИЙ В ВЫДЕЛЕ ОВРАГ									
		ДР.ОСОБО ЗАЩ.УЧ.ЛЕС.-УЧ.ЛЕС.ВОКРУГ СЕЛ.НАС.ПУНКТОВ									
8	6,7	лесные культуры 4Д4Б2ОС+ЛИП+Б+ОС	1 Д 18 Б	59 50	16 20	16 18	3 2 2 ДКЛРТ ,8 ДЗ	220	1474	590 589	

Копия верна

Руководитель
ГУТО "Алексинское лесничество"
Т.В. Шевченко

Приложение 2

Т а к с а ц и о н н о е о п и с а н и е

ГУ ТО"Заокское л-во" Нечаевское уч.л-во Нечаевская дача
ЛЕСОПАРКОВЫЕ ЗОНЫ

Квартал: 67

Номер выдела	Площадь, га	Состав, подрост, подлесок, почва, рельеф, особенности выдела	Ярус-н	Элемент леса	Возраст	Высота	Диаметр	Кл возр	Гр возр	Бонитет	Тип леса тип лесор. услов.	Полнота	Запас сырораст. леса, м3: На га	Общий на выдел	В т.ч. по сост. пород	Клтовар	Запас на выделе, м3: Сухостоя	Редин	Един. дер. ест. воз.	Захламлен.: Общий	Лик-вида	Хозяйственные распоряжения
				ОС		20	20								295							
				Б	60																	
		подлесок: ЛЩ Ж КУЛ СРЕДНИЙ																				
		ДР.ОСОБО ЗАЩ.УЧ.ЛЕС.-УЧ.ЛЕС.ВОКРУГ СЕЛ.НАС.ПУНКТОВ																				
9	2,3	4Б2ОС2ДН2ЛИП	1	Б	70	27	28	7	3	1	ДКЛРТ	,6	190	437	175	2				12		
			25	ОС		27	32				ДЗ				88	4						
				ДН		23	26								87	2						
				ЛИП		22	20								87	2						
		подлесок: ЛЩ СРЕДНИЙ																				
		повреждение болезнями леса,осина,сильная степень повр.,трутовик ложный осинов.																				
		состав неоднородный полнота неравномерная в выделе одно																				
		ДР.ОСОБО ЗАЩ.УЧ.ЛЕС.-УЧ.ЛЕС.ВОКРУГ СЕЛ.НАС.ПУНКТОВ																				
10	5,1	лесные культуры																				
		6Д3ОС1Б+ДН+ОС	1	Д	58	16	16	3	2	2	ДКЛРТ	,7	170	986	591							
			17	ОС		18	18				ДЗ				296							
				Б		18	16								99							
				ДН	80																	
		подлесок: ЛЩ Ж Р ГУСТОЙ																				
		СОСТАВ НЕОДНОРОДНЫЙ,																				
		ДР.ОСОБО ЗАЩ.УЧ.ЛЕС.-УЧ.ЛЕС.ВОКРУГ СЕЛ.НАС.ПУНКТОВ																				
11	,4	лесные культуры																				
		9Е1Б+ИВ	1	Е	18	5	6	1	1	2	ДКЛРТ	,6	40	16	14							
			5	Б	15	8	6				ДЗ				2							
		ПОЛНОТА НЕРАВНОМЕРНАЯ,																				
		ДР.ОСОБО ЗАЩ.УЧ.ЛЕС.-УЧ.ЛЕС.ВОКРУГ СЕЛ.НАС.ПУНКТОВ																				
12	3,9	лесные культуры																				
		6Д3Б1ОС+Б+ОС+ДН	1	Д	59	16	16	3	2	3	ДКЛРТ	,7	190	741	445							
			18	Б	45	20	18				ДЗ				222							
				ОС		20	22								74							
				Б	70																	
		подлесок: ЛЩ Ж Р СРЕДНИЙ																				
		ДР.ОСОБО ЗАЩ.УЧ.ЛЕС.-УЧ.ЛЕС.ВОКРУГ СЕЛ.НАС.ПУНКТОВ																				
13	,1	ПРОСЕКИ КВАРТАЛЬНЫЕ																				РАЗРУБКА
		ширина 0,5 м,протяженность 2,0 км,ЗАРОСШИЕ																				
14	,1	РУЧЬИ																				
		ширина 1,1 м,протяженность 0,9 км																				
15	,1	ГРАНИЦЫ ОКРУЖНЫЕ																				РАСЧИСТКА
		ширина 2,0 м,протяженность 0,5 км,ЗАРОСШИЕ																				
		итого по кварталу																				
	51,0													10736			37		192	19		
		по составляющим породам												С								
														Е								

Копия верна

Руководитель ГУТО "Алексинское лесничество" Т.В Шевченко

Договор аренды лесного участка № 361

г.Тула 25 мая 2016 г.

Министерство природных ресурсов и экологии Тульской области
в лице заместителя председателя правительства Тульской области - министра природных ресурсов и экологии Тульской области Панфилова Юрия Юрьевича, действующего на основании Положения о министерстве природных ресурсов и экологии Тульской области, утвержденного Постановлением правительства Тульской области от 07.10.2011 № 13, именуемое в дальнейшем Арендодателем, с одной стороны и **Общество с ограниченной ответственностью «ТРАНССТРОЙТОРГ» (ООО «ТРАНССТРОЙТОРГ»)** в лице директора Бритарева Ильи Владимировича, действующего на основании Устава, с другой стороны, заключили настоящий Договор о нижеследующем:

I. Предмет Договора

1. По настоящему Договору Арендодатель, действующий в соответствии со статьями 25, 41, 72 и 74 Лесного кодекса Российской Федерации и протоколом о результатах аукциона по продаже права на заключение договора аренды лесного участка от 11.05.2016 года № 42/2, обязуется предоставить, а Арендатор обязуется принять во временное пользование (далее – в аренду) лесной участок, находящийся в государственной собственности, определенный в пункте 2 настоящего Договора (далее – лесной участок).

2. Лесной участок имеет следующие характеристики:

площадь 13379,1341 га в том числе: Заокская дача - 5946,6168 га, Нечаевская дача - 7432,5173 га		
местоположение		
Тульская область	район	Заокский
Заокское лесничество		
Нечаевское участковое лесничество	лесная дача	Заокская
№ № кварталов и выделов		
1-4, 5 (1-6, 7 часть, 8-17, 18 часть, 19-37), 6, 7, 8 (1-18, 19 часть, 20 часть, 21-26, 27 часть, 28-30, 31 часть, 32, 33 часть, 34 часть, 35-43), 9 (1-24, 25 часть, 26-28, 29 часть, 30 часть, 31), 10 (1, 2, 3 часть, 4-8, 9 часть, 10-42), 11 (1, 2 часть, 4 часть, 7, 8, 9 часть, 10 часть, 11-33, 34 часть, 35 часть, 36, 37 часть, 38, 39 часть, 40, 41 часть, 42-44), 12 (1-26, 27 часть, 28 часть, 29 часть, 30, 31, 32 часть, 33 часть, 34 часть, 35-38), 13 (1-12, 13 часть, 14-24), 14, 15, 16 (1-7, 8 часть, 9-29), 17-19, 20 (1, 2, 3 часть, 4-25), 21 (1, 2, 3 часть, 4, 5, 6 часть, 7-9, 10 часть, 11-15, 16 часть, 17-20, 21 часть, 22-25, 26 часть, 27-33), 22 (1-5 часть, 5, 6 часть, 7 часть, 8, 9, 10-12 часть, 13), 23 (1, 2 часть, 3 часть, 4-5), 24 (1-11, 12 часть, 13-31), 25-27, 28 (1-11, 12 часть, 13 часть, 14, 15, 16 часть, 17, 18, 19, 20-21 часть, 22, 23 часть, 24 часть, 25 часть, 26 часть, 27-29), 29 (1, 2, 3 часть, 4, 5 часть, 6, 7, 8 часть, 9-16, 17 часть, 18-22, 23 часть, 24 часть, 25-32, 33 часть, 34-51, 52 часть, 53 часть, 54), 30, 32, 34-36, 37 (1-8, 9-14 часть, 15-30), 38 (1-11, 12 часть, 13, 14, 15 часть, 16-21, 22 часть, 23 часть, 24 часть, 25-70), 39 (1-55, 56 часть, 57-59), 40 (1-31, 32 часть, 33-35), 41 (1-6, 7 часть, 8-14, 15 часть, 16-26), 42 (1-5, 6 часть, 7-14, 15 часть, 16, 17 часть, 18), 43 (1 часть, 2, 3, 4 часть, 5 часть, 6-9, 10 часть, 11, 12, 13 часть, 14, 15, 16 часть, 17-35), 44 (1-3, 4 часть, 5-9, 10 часть, 11-32, 33 часть, 34 часть, 35-40, 41 часть, 42 часть, 43 часть, 44-50), 45 (1-4, 5 часть, 6-28), 46 (1 часть, 2 часть, 3-6, 7 часть, 8 часть, 9, 10, 11 часть, 12-17, 18 часть, 19, 20 часть, 21-27), 47 (1 часть, 2, 3 часть, 4, 5 часть, 6, 7, 8 часть, 9), 48, 49 (1-43, 44-45 часть, 47-55, 56 часть), 50 (1-11, 12-14 часть, 15-21), 51, 52 (1, 2-6 часть, 7-23), 53 (1-2 часть, 3-8, 9-11 часть, 12-19, 20-22 часть, 23-25), 54 (1-6, 7-8 часть, 9-21), 55 (1-5, 6 часть, 7-25), 56, 57, 58 (1, 2 часть, 3-5, 6-8 часть, 9, 10 часть, 11-14, 15 часть, 16, 17 часть, 18, 19, 20 часть, 21-26, 27 часть, 28-36), 59, 60, 61 (1-4 часть, 5, 6, 7 часть, 8-19, 20 часть, 21-30, 31 часть), 62 (1, 2, 3-4 часть, 5-45), 63, 64 (1 часть, 2, 3, 4-5 часть, 6-9, 10-11 часть, 12, 13, 14 часть, 15, 16 часть, 17-20, 21 часть, 22-24, 25 часть, 26-28), 65 (1 часть, 2-6, 7 часть, 8, 9 часть, 10, 11, 12-14 часть, 15-29), 66 (1 часть, 2-4, 5 часть, 6, 7, 8 часть, 9-15, 16 часть, 17-20, 21 часть, 22-29, 31-34), 67, 68 (1-14, 15-16 часть, 17-21, 22 часть, 23-28), 69, 70 (1 часть, 2-7, 8-9 часть, 10-17, 18-21 часть, 22), 71 (1-7, 8 часть, 9-11, 12 часть, 13-21, 22 часть, 23-28), 72, 73 (1-4, 5 часть, 6-38), 74, 75 (1-22, 23-24 часть, 25-33), 76, 77 (1, 2, 3 часть, 4-28), 78 (1-27, 28 часть, 29), 79 (1-4, 5 часть, 6, 7 часть, 8-12, 13-14 часть, 15, 16, 17 часть, 18-22, 23-24 часть, 25, 26 часть, 27, 28), 80, 81 (1-5, 6-8 часть, 9, 10 часть, 11-15), 82 (1-15, 16-17 часть, 18, 19 часть, 20-25), 83 (1-23, 24 часть, 25-29), 84 (1-5, 6 часть, 7-11), 85, 86, 87, 88, 89		
Тульская область	район	Заокский
Заокское лесничество		
Нечаевское участковое лесничество	лесная дача	Нечаевская
№ № кварталов и выделов		
1 (1, 2, 3 часть, 4-8, 9 часть, 10, 11 часть, 12-17, 18-19 часть, 20, 21, 22-23 часть, 24-27), 2 (1-3 часть, 4-13), 3 (1-6, 7-8 часть, 9-19, 20 часть, 21-26, 27 часть, 28-40), 4 (1 часть, 2-10, 11 часть, 12-21, 22-26 часть, 27-47), 5 (1-23, 24 часть, 25-27, 28-31 часть, 32-34), 6 (1 часть, 2, 3 часть, 4-6, 7 часть, 8-23, 24 часть, 25-30), 7 (1-4 часть, 5-10, 11 часть, 12-37), 8 (1-2 часть, 4-47), 9-13, 14 (1, 2, 3 часть, 11-12, 13 часть, 14, 15 часть, 16, 17, 18 часть, 19-24), 15 (1, 2-3 часть, 4-21, 22-23 часть, 24-26), 16 (1-4, 5 часть, 6-13, 14-15 часть, 16-22), 17 (1-5, 6 часть, 7-11, 12 часть, 13, 14 часть, 15-17), 18 (1-3, 4 часть, 5-9, 10-11 часть, 12-17, 18-19 часть), 19 (1-6, 7 часть, 8-21), 20 (1 часть, 2, 3 часть, 4-51), 21 (1, 2 часть, 3-5, 6-7 часть, 8-28, 29-30 часть, 31-35), 22, 23, 24 (1 часть, 2-4, 5 часть, 6-18, 19 часть, 20-22), 25, 26, 27 (1-10, 11-12 часть, 13-27), 28-30, 31 (1-2 часть, 3-4 часть, 5, 6, 7 часть, 8 часть, 9-28), 32 (1-3 часть, 4, 5, 6-8 часть, 9-11, 12 часть, 13-20, 21 часть, 22-25), 33 (1-5, 7-20, 21 часть, 22), 34 (1-3 часть, 4-10, 11-12 часть, 13-28), 35-37, 38 (1-16, 17 часть, 18-23), 39 (1, 2 часть, 3, 4 часть, 5, 6 часть, 7-9, 10 часть, 11-36), 40-42, 43 (1 часть, 2, 3 часть, 4-35), 44-53, 54 (1, 2 часть, 3-12, 13 часть, 14-27, 28 часть, 29-42), 55 (1-5, 6-8 часть, 9-20, 21 часть, 22-28), 56 (1-3, 4 часть, 5-29), 57-64), 65 (1-6, 7 часть, 8-16, 17 часть, 18-23), 66, 67 (1, 2, 3 часть, 4-15), 68 (1-6, 7-11, 12 часть, 13-21, 22 часть, 23-29), 69 (1-2 часть, 3-10, 11-12 часть, 13, 14, 15 часть, 16-19, 20 часть, 21-23), 70 (1-19, 20 часть, 21-27, 28 часть, 29-33), 71, 72, 73 (1-4, 5-6 часть, 7-9, 10-11 часть, 12-26), 74, 75, 76 (1-29, 30 часть, 31-36), 77-81.		
Кадастровый номер лесного участка	71:09:010201:1722; 71:09:020101:4730; 71:09:000000:420; 71:09:000000:391; 71:09:010401:1849; 71:09:000000:392; 71:09:020101:4734; 71:09:010110:669; 71:09:010201:1712; 71:09:010101:3060; 71:09:010304:220; 71:09:020101:4733; 71:09:010318:126; 71:09:010501:4659; 71:09:020101:4729; 71:09:020101:4732; 71:09:010301:4663; 71:09:000000:402; 71:09:010301:4661; 71:09:010403:1852; 71:09:000000:404; 71:09:010301:4664; 71:09:010401:1858; 71:09:010301:4660; 71:09:020101:4735; 71:09:010101:3084; 71:09:010301:4665; 71:09:010401:1859; 71:09:010220:861; 71:09:020101:4731; 71:09:010101:3134; 71:09:010201:1713; 71:09:020101:4747; 71:09:010201:1714; 71:09:010301:4849; 71:09:010415:7; 71:09:010401:1863; 71:09:010301:4662; 71:09:010201:1717; 71:09:010401:1860; 71:09:010401:1864; 71:09:020101:4750; 71:09:000000:389; 71:09:000000:408; 71:09:020101:4746; 71:09:010901:1260; 71:09:020101:4749; 71:09:000000:412; 71:09:010201:1716; 71:09:010301:4877; 71:09:000000:390; 71:09:010601:3139; 71:09:010401:1851; 71:09:000000:403; 71:09:010301:4876; 71:09:010514:470; 71:09:010601:3140; 71:09:010401:1850; 71:09:010301:4846; 71:09:010301:4875; 71:09:010203:1903; 71:09:010203:1902; 71:09:010101:3092; 71:09:010201:1723; 71:09:000000:413; 71:09:010201:5; 71:09:010201:6; 71:09:010101:156; 71:09:020101:323; 71:09:010901:1848; 71:09:010101:3069; 71:09:010221:2195; 71:09:020101:5958; 71:09:010301:5957; 71:09:010401:1861; 71:09:020101:4748; 71:09:010401:1862; 71:09:000000:396; 71:09:010901:1258; 71:09:020201:1867; 71:09:030301:847; 71:09:020201:1866; 71:09:020201:1865; 71:09:010601:3142; 71:09:010601:3141; 71:09:000000:414; 71:09:010604:9871; 71:09:000000:415; 71:09:010701:1421; 71:09:010801:1253; 71:09:010101:822; 71:09:030101:825; 71:09:011001:135; 71:09:011001:132; 71:09:011001:134; 71:09:011001:133; 71:09:010201:1707; 71:09:030101:826; 71:09:030201:1708; 71:09:000000:419; 71:09:010516:19; 71:09:010516:18; 71:09:030101:823; 71:09:010516:17; 71:09:010601:3136; 71:09:000000:422; 71:09:011001:136; 71:09:010516:20; 71:09:000000:418; 71:09:010701:1429; 71:09:010701:1428; 71:09:000000:417; 71:09:000000:416; 71:09:000000:427; 71:09:000000:409; 71:09:010601:3149; 71:09:010601:2850; 71:09:010601:2851; 71:09:010601:2876; 71:09:010701:100; 71:09:010601:4052; 71:09:010601:563.		
Номер учетной записи в государственном лесном реестре	96-2016-03	
целевое назначение лесов - защитные леса (водоохранные зоны, нерестоохранные полосы лесов)		

3. Границы лесного участка определены в кадастровом паспорте, а также указаны в схеме расположения лесного участка, предусмотренной приложением N 1 к настоящему Договору. Характеристики лесного участка на день заключения настоящего Договора в соответствии с данными государственного лесного реестра приводятся в приложении N 2 к настоящему Договору.

4. Арендатору передается лесной участок в целях использования лесов для заготовки древесины.

Ежегодный объем заготовки древесины приводится в приложении N 3 к настоящему Договору.

5. Объем использования лесов в год вступления настоящего Договора в силу и в год прекращения действия настоящего Договора устанавливается с учетом периода действия настоящего Договора в указанные годы.

II. Арендная плата

6. Арендная плата по настоящему Договору составляет 1759700 (один миллион семьсот пятьдесят девять тысяч семьсот) рублей в год, в том числе вносимая в федеральный бюджет – 348825 (триста сорок восемь тысяч восемьсот двадцать пять) рублей 91 коп. в год.

Арендная плата определяется в соответствии со статьей 73 Лесного кодекса Российской Федерации на основе минимального размера арендной платы.

Расчет арендной платы для видов использования лесов, предусмотренных частью 1 статьи 25 Лесного кодекса Российской Федерации, приводится в приложении N 4 к настоящему Договору.

Размер арендной платы подлежит изменению пропорционально изменению ставок платы за единицу объема лесных ресурсов или за единицу площади лесного участка, устанавливаемых в соответствии со статьей 73 Лесного кодекса Российской Федерации.

7. Начисление арендной платы осуществляется со дня государственной регистрации настоящего Договора.

8. Арендатор вносит арендную плату в порядке, предусмотренном приложением N 5 к настоящему Договору.

В первый и последний год действия настоящего Договора арендная плата начисляется исходя из фактического количества дней аренды, годового размера арендной платы и количества дней в году.

До наступления очередного срока платежа Арендатор имеет право внести сумму, превышающую платеж, установленный приложением N 5 к настоящему Договору. В случае отсутствия задолженности разница между указанными платежами зачисляется Арендодателем в счет будущих платежей Арендатора.

III. Права и обязанности сторон

9. Арендодатель имеет право:

а) осуществлять осмотр арендованного лесного участка для оценки соблюдения Арендатором выполнения условий настоящего Договора в части использования лесного участка по назначению в соответствии с законодательством Российской Федерации;

б) предоставлять арендованный лесной участок или его часть третьим лицам для иных видов использования лесов, предусмотренных лесохозяйственным регламентом лесничества, за исключением случаев, когда одновременное многоцелевое использование лесного участка невозможно, а также выдавать разрешение на выполнение работ по геологическому изучению недр;

в) осуществлять проверки соблюдения Арендатором условий настоящего Договора и проекта освоения лесов;

г) после завершения Арендатором работ по заготовке древесины проводить осмотр и оценку состояния лесосек.

10. Арендодатель обязан:

а) передать лесной участок Арендатору по акту приема-передачи лесного участка, форма которого предусмотрена приложением N 6 к настоящему Договору, в течение 5 рабочих дней со дня заключения настоящего Договора;

б) осуществлять на лесном участке в пределах полномочий, определенных статьями 81 – 84 Лесного кодекса Российской Федерации, мероприятия по ликвидации последствий чрезвычайной ситуации в лесах, возникшей вследствие лесных пожаров;

в) информировать в письменной форме в течение 15 дней со дня принятия решения о предоставлении арендованного лесного участка или его части третьим лицам для иных видов использования лесов, предусмотренных лесохозяйственным регламентом лесничества (лесопарка), за исключением случаев, когда одновременное многоцелевое использование лесного участка невозможно, а также в случае выдачи разрешения на выполнение работ по геологическому изучению недр – о возникших правах третьих лиц на предоставленный в аренду лесной участок;

г) уведомить Арендатора о времени и месте проведения проверки соблюдения Арендатором условий настоящего Договора и проекта освоения лесов за 3 дня до проведения проверки;

д) уведомить Арендатора об осуществлении мероприятий, предусмотренных частью 1 статьи 53 Лесного кодекса Российской Федерации, за 3 дня до начала их осуществления;

е) принять от Арендатора в день окончания срока действия настоящего Договора лесной участок по акту приема-передачи лесного участка, форма которого предусмотрена приложением N 6 к настоящему Договору, в состоянии, пригодном для ведения лесного хозяйства, с характеристиками лесного участка, установленными проектом освоения лесов на день окончания срока действия настоящего Договора;

в случае досрочного прекращения действия настоящего Договора принять от Арендатора лесной участок в день досрочного прекращения действия настоящего Договора по акту приема-передачи лесного участка, форма которого предусмотрена приложением N 6 к настоящему Договору, в состоянии, пригодном для ведения лесного хозяйства;

ж) представлять Арендатору сведения о поступивших по настоящему Договору платежах в течение 30 дней со дня получения запроса в письменной форме;

з) в установленном порядке осуществлять федеральный государственный лесной надзор или муниципальный лесной контроль (лесную охрану);

и) представлять Арендатору информацию о возможности и местах приобретения районированного посевного и посадочного материала в течение 30 дней со дня получения запроса в письменной форме;

к) в случае изменения ставок платы, указанных в пункте 6 настоящего Договора, и (или) коэффициента индексации к ставкам платы производить перерасчет арендной платы и уведомлять Арендатора в письменной форме об изменении размера арендной платы и о сумме, подлежащей уплате, в течение 3 месяцев со дня изменения размера арендной платы;

л) в случае изменения реквизитов для осуществления платежей, предусмотренных настоящим договором, уведомить в письменной форме Арендатора об этом в течение 5 рабочих дней со дня изменения реквизитов.

11. Арендатор имеет право:

а) приступить к использованию лесного участка в соответствии с условиями настоящего Договора после заключения настоящего Договора, подписания сторонами акта приема-передачи лесного участка, форма которого предусмотрена приложением N 6 к настоящему Договору, получения положительного заключения государственной экспертизы проекта освоения лесов и подачи лесной декларации;

б) получать от Арендодателя информацию о возможности и местах приобретения районированного посевного и посадочного материала;

в) осуществлять на лесном участке в установленном порядке создание лесной инфраструктуры;

г) осуществлять на лесном участке в установленном порядке строительство, реконструкцию и эксплуатацию объектов, не связанных с созданием лесной инфраструктуры.

Д) заключать соглашение об установлении сервитута в отношении лесного участка либо его части при наличии согласия Арендодателя (в письменной форме) на заключение такого соглашения.

12. Арендатор обязан:

а) принять лесной участок от Арендодателя по акту приема-передачи лесного участка, форма которого предусмотрена приложением N 6 к настоящему Договору, в течение 5 рабочих дней со дня заключения настоящего Договора;

после подписания настоящего Договора или изменений к нему в течение 14 дней обратиться с заявлением о государственной регистрации права аренды лесного участка, передаваемого по настоящему Договору, или изменений, вносимых в настоящий Договор, в орган, осуществляющий государственную регистрацию прав на недвижимое имущество и сделок с ним, и в течение 10 дней со дня подачи указанного заявления известить в письменной форме Арендодателя о подаче таких документов;

не позднее 60 дней со дня подписания настоящего Договора передать Арендодателю экземпляр настоящего Договора, копию документа, подтверждающего государственную регистрацию, или уведомление об отказе в государственной регистрации права аренды лесного участка, передаваемого по настоящему Договору;

б) использовать лесной участок по назначению в соответствии с законодательством Российской Федерации и настоящим Договором;

в) вносить арендную плату в соответствии с приложением N 5 к настоящему Договору;

г) в течение 6 месяцев со дня заключения настоящего Договора разработать и представить Арендодателю проект освоения лесов для проведения государственной экспертизы не позднее, чем за 6 месяцев до окончания срока действия проекта освоения лесов разработать и представить Арендодателю проект освоения лесов на следующий срок для проведения государственной экспертизы;

д) в установленном порядке подавать лесную декларацию;

е) по требованию Арендодателя представлять материалы по отводу и таксации лесосек, технологические карты лесосечных работ;

ж) осуществлять установленный настоящим Договором вид использования лесов в соответствии с законодательством Российской Федерации, проектом освоения лесов и лесной декларацией;

з) не позднее, чем за один месяц до начала лесовосстановительных работ представлять Арендодателю проекты лесовосстановления, а также информацию и документы, подтверждающие (удостоверяющие) качество посевного и посадочного материала и его происхождение;

и) соблюдать установленные режимы особо охраняемых природных территорий, особо защитных участков лесов, расположенных в границах арендованного лесного участка, сохранять виды растений и животных, занесенных в Красную книгу Российской Федерации и красную книгу Тульской области, а также места их обитания, осуществлять мероприятия по сохранению биоразнообразия (сохранять отдельные ценные деревья в любом ярусе и их группы и т.п.) в

соответствии с лесохозяйственным регламентом лесничества и проектом освоения лесов;

л) осуществлять меры по предупреждению лесных пожаров в соответствии с законодательством Российской Федерации и проектом освоения лесов;

м) в случае обнаружения лесного пожара на арендованном лесном участке немедленно сообщить об этом в специализированную диспетчерскую службу по тел. 8-800-100-94-00 и принять все возможные меры по недопущению распространения лесного пожара;

н) осуществлять санитарно-оздоровительные мероприятия на переданном в аренду лесном участке в соответствии с законодательством Российской Федерации и проектом освоения лесов;

о) осуществлять мероприятия по воспроизводству лесов на лесном участке в соответствии с законодательством Российской Федерации и проектом освоения лесов;

п) осуществлять на лесном участке расчистку квартальных просек и замену квартальных столбов в соответствии с проектом освоения лесов;

р) обеспечивать сохранность объектов лесного семеноводства;

с) осуществлять складирование заготовленной или полученной при использовании лесов древесины в местах, предусмотренных проектом освоения лесов или технологической картой разработки лесосеки;

т) при повреждении или уничтожении по вине Арендатора верхнего плодородного слоя почвы, искусственных или естественных водотоков, рек, ручьев приводить их в состояние, пригодное для использования по назначению, предусмотренному лесохозяйственным регламентом лесничества, восстанавливать объекты лесной инфраструктуры и объекты, не связанные с созданием лесной инфраструктуры, поврежденные по вине Арендатора;

у) согласовать с Арендодателем в письменной форме совершение действий, предусмотренных статьей 5 Федерального закона «О введении в действие Лесного кодекса Российской Федерации»;

ф) в день окончания срока действия настоящего Договора передать Арендодателю лесной участок по акту приема-передачи лесного участка, форма которого предусмотрена приложением N 6 к настоящему Договору, в состоянии, пригодном для ведения лесного хозяйства, с характеристиками лесного участка, установленными проектом освоения лесов на день окончания срока действия настоящего Договора;

в случае досрочного прекращения действия настоящего Договора передать Арендодателю лесной участок в день досрочного прекращения действия настоящего Договора по акту приема-передачи лесного участка, форма которого предусмотрена приложением N 6 к настоящему Договору, в состоянии, пригодном для ведения лесного хозяйства;

х) сообщить Арендодателю в письменной форме не позднее чем за 90 дней о намерении расторгнуть настоящий Договор;

ц) по истечении срока действия настоящего Договора или в случае досрочного прекращения срока действия освободить лесной участок от объектов недвижимого имущества, обеспечить снос объектов, созданных для освоения лесного участка, и выполнить рекультивацию лесных земель в соответствии с проектом освоения лесов;

ш) извещать Арендодателя в письменной форме об изменении банковских реквизитов, юридического и фактического адреса, а также об изменении лица, имеющего право действовать без доверенности от имени Арендатора, в течение 5 рабочих дней со дня таких изменений;

щ) выполнять другие обязанности, предусмотренные законами Российской Федерации, Лесным кодексом Российской Федерации и иными нормативными правовыми актами, в том числе представлять отчеты, предусмотренные статьями 49, 60 и 66 Лесного кодекса Российской Федерации.

IV. Ответственность сторон

13. За неисполнение или ненадлежащее исполнение обязательств, предусмотренных настоящим Договором, Арендодатель и Арендатор несут ответственность согласно законодательству Российской Федерации (включая обязанность возместить в соответствии с Гражданским кодексом Российской Федерации убытки, причиненные таким неисполнением или ненадлежащим исполнением) и настоящему Договору.

14. За нарушение условий настоящего Договора Арендатор уплачивает Арендодателю неустойку в следующем размере:

а) за нарушение Арендатором сроков внесения арендной платы, предусмотренных приложением N 5 к настоящему Договору, - 0,1 процента от суммы просроченного платежа за каждый день просрочки.

Начисление неустойки производится начиная со дня, следующего за днем истечения срока платежа, и до дня внесения просроченного платежа в полном объеме;

б) за нарушение срока разработки и представления Арендодателю проекта освоения лесов для проведения государственной экспертизы, предусмотренного подпунктом «г» пункта 12 настоящего Договора, или использование лесного участка без проекта освоения лесов – 50 тыс. рублей (для физического лица или индивидуального предпринимателя) или 150 тыс. рублей (для юридического лица) за каждый полный календарный месяц просрочки по истечении установленного срока;

в) за невыполнение или несвоевременное выполнение работ по очистке мест рубок от порубочных остатков в соответствии с правилами заготовки древесины, правилами санитарной безопасности в лесах, правилами пожарной безопасности в лесах, правилами ухода за лесами, захламление по вине Арендатора просек и прилегающих к лесосекам полос шириной 50 метров – 5-кратная стоимость затрат, необходимых для очистки данной территории по нормативам в области лесного хозяйства, а при отсутствии таких нормативов – согласно калькуляции Арендодателя;

г) за рубку лесных насаждений, предусмотренную проектом освоения лесов, без подачи лесной декларации – 25-кратная стоимость заготовленной древесины, определенная по ставкам платы за единицу объема лесных ресурсов, установленным Правительством Российской Федерации;

д) за использование лесного участка без подачи лесной декларации – 20 тыс. рублей (для физического лица или индивидуального предпринимателя) или 70 тыс. рублей (для юридического лица);

е) за все количество срубленных или поврежденных до степени прекращения роста деревьев за пределами лесосек на смежных с ними 50-метровых полосах – 10-кратная стоимость срубленных или поврежденных деревьев, определенная по ставкам платы за единицу объема лесных ресурсов, установленным Правительством Российской Федерации для древесины лесных насаждений по первому разряду такс во всех лесотаксовых районах;

ж) за хранение (оставление) древесины вдоль лесных дорог с нарушением законодательства Российской Федерации – 2-кратная стоимость оставленной древесины, определенная по ставкам платы за единицу объема лесных ресурсов, установленным Правительством Российской Федерации для древесины лесных насаждений по первому разряду такс во всех лесотаксовых районах;

з) за рубку или повреждение семенников и деревьев в семенных куртинах и полосах, за рубку деревьев, не подлежащих рубке при проведении сплошных, выборочных рубок, - 5-кратная стоимость соответствующей срубленной древесины, а также поврежденных семенников и деревьев в семенных куртинах и полосах, определенная по ставкам платы за единицу объема лесных ресурсов, установленным Правительством Российской Федерации для древесины лесных насаждений по первому разряду такс во всех лесотаксовых районах;

и) за проведение заготовки и трелевки древесины способами, в результате которых в горных условиях возникла эрозия, - 100 тыс. рублей за каждый гектар эродированной площади, на которой поврежден гумусовый слой почвы;

к) за складирование заготовленной древесины в местах, не предусмотренных проектом освоения лесов или технологической картой лесосечных работ, - 3-кратная стоимость складированной древесины, определенная по ставкам платы за единицу объема лесных ресурсов, установленным Правительством Российской Федерации для древесины лесных насаждений по первому разряду такс во всех лесотаксовых районах;

л) за оставление не вывезенной в установленный срок (включая предоставленные отсрочки) древесины на лесосеках, в местах производства работ по расчистке площадей под лесные склады, трассы лесовозных дорог, постройки, сооружения – 7-кратная

стоимость не вывезенной в срок древесины, определенная по ставкам платы за единицу объема лесных ресурсов, установленным Правительством Российской Федерации для древесины лесных насаждений по первому разряду такс во всех лесотаксовых районах;

м) за уничтожение или повреждение граничных, квартальных, лесосечных и других столбов и знаков – 10-кратная стоимость их изготовления и установки;

н) за оставление на лесосеках завалов, зависших, срубленных деревьев – 7-кратная стоимость оставленных деревьев, определенная по ставкам платы за единицу объема лесных ресурсов, установленным Правительством Российской Федерации для древесины лесных насаждений по первому разряду такс во всех лесотаксовых районах;

о) *за невыполнение и несвоевременное выполнение противопожарных, санитарно-оздоровительных* мероприятий, мероприятий по воспроизводству лесов – 3-кратная стоимость затрат, необходимых для выполнения этих мероприятий по нормативам в области лесного хозяйства, а при отсутствии таких нормативов – согласно калькуляции Арендодателя;

п) за совершение действий, предусмотренных статьей 5 Федерального закона «О введении в действие Лесного кодекса Российской Федерации», без письменного согласования с Арендодателем – годовая арендная плата, предусмотренная настоящим Договором;

р) при непредставлении Арендатором в письменной форме сведений об изменении банковских реквизитов, юридического и фактического адреса, а также об изменении лица, имеющего право действовать без доверенности от имени Арендатора, в установленный настоящим Договором срок – 10 тыс. рублей;

с) за невыполнение обязательств, установленных подпунктом «ц» пункта 12 настоящего Договора, - 4-кратная стоимость работ, необходимых для восстановления соответствующей территории по нормативам в области лесного хозяйства, а при отсутствии таких нормативов – согласно калькуляции Арендодателя.

15. Уплата неустоек не освобождает Арендатора от выполнения обязательств, предусмотренных настоящим Договором.

16. В случае несвоевременной передачи лесного участка после истечения срока действия настоящего Договора или досрочного прекращения срока его действия Арендатор уплачивает Арендодателю за все время просрочки возврата лесного участка арендную плату и возмещает убытки, причиненные Арендодателю в случае, когда указанная плата не покрывает причиненные Арендодателю убытки.

V. Порядок изменения и расторжения Договора

17. Все изменения, вносимые в настоящий Договор, оформляются в письменной форме и подписываются сторонами.

18. Внесение изменений в настоящий Договор, заключенный по результатам аукциона, на основании соглашения сторон или по требованию одной из его сторон не допускается, за исключением случая, предусмотренного частью 7 статьи 53.7 Лесного кодекса Российской Федерации.

19. Настоящий Договор, заключенный в отношении лесного участка, находящегося в государственной собственности, по результатам аукциона, может быть изменен по решению суда в случае существенного изменения количественных и качественных характеристик такого лесного участка.

20. При изменении условий настоящего Договора обязательства сторон сохраняются в измененном виде.

В случае изменения условий настоящего Договора обязательства сторон считаются измененными с момента заключения сторонами соглашения об изменении условий настоящего Договора, если иное не вытекает из соглашения или характера изменения условий настоящего Договора, а при изменении условий настоящего Договора в судебном порядке – с момента вступления в законную силу решения суда об изменении условий настоящего Договора.

21. Настоящий Договор прекращает действие в случаях, предусмотренных гражданским законодательством Российской Федерации, и случаях, предусмотренных пунктами 23 и 24 настоящего Договора.

22. Расторжение настоящего Договора по решению суда по требованию одной из сторон осуществляется по основаниям, предусмотренным лесным и гражданским законодательством Российской Федерации.

23. Арендодатель вправе отказаться от исполнения настоящего Договора в одностороннем порядке в случае невнесения Арендатором арендной платы 2 и более раз подряд по истечении установленного настоящим Договором срока платежа, уведомив об этом Арендатора в письменной форме за 30 дней до даты расторжения договора.

Настоящий Договор прекращает свое действие с даты, указанной в письменном уведомлении. В случае одностороннего отказа Арендодателя от исполнения настоящего Договора он считается расторгнутым.

24. Арендатор вправе в одностороннем порядке расторгнуть настоящий Договор, *известив об этом Арендодателя в письменной форме за 90 дней до предполагаемой даты* расторжения, при условии отсутствия недоимки по арендной плате.

VI. Срок действия Договора

25. Срок действия настоящего Договора устанавливается от даты государственной регистрации права аренды лесного участка, передаваемого в соответствии с таким договором, и составляет десять лет.

VII. *Прочие условия*

26. Спорные вопросы, возникающие в ходе исполнения настоящего Договора, или вопросы, не оговоренные в настоящем Договоре, разрешаются путем переговоров. В случае если согласие путем переговоров не достигнуто, указанные вопросы разрешаются в судебном порядке.

Рассмотрение споров в судебном порядке производится по месту нахождения Арендодателя.

27. Арендатор и Арендодатель не несут ответственности за неисполнение или ненадлежащее исполнение своих обязательств по настоящему Договору, если это явилось следствием обстоятельств непреодолимой силы.

28. Настоящий Договор составлен в 3 подлинных экземплярах, по одному для каждой стороны и один – для органа, осуществляющего государственную регистрацию прав на недвижимое имущество и сделок с ним.

29. Приложения к настоящему Договору являются его неотъемлемыми частями.

Арендодатель:	Арендатор:
Министерство природных ресурсов и экологии Тульской области	**ООО «ТРАНССТРОЙТОРГ»**
Юридический адрес: 300007, г.Тула, ул. Оборонная, д.114-А	Юридический адрес: 142105, Московская область, г. Подольск, ул. Большая Серпуховская, д. 58, пом.1
ИНН 7107096442 *КПП 710701001* р/с 40101810700000010107 ОКТМО 70701000 Отделение Тула г.Тула БИК 047003001	ИНН 5036145947 *КПП 503601001* ОГРН 1145074015690 р/с 40702810695000002731 к/с 30101810200000000823 Банк ГПБ (АО) г. Москва БИК 044525823
Заместитель председателя правительства Тульской области - министр природных ресурсов и экологии Тульской области	Директор ООО «ТРАНССТРОЙТОРГ»
_____ Ю.Ю. Панфилов	_____ Г.В. Бентарев
мп	мп

Приложение № 1 к договору аренды лесного участка от 25.05.2016 № 361

Схема расположения лесного участка

Тульская область	район	Заокский
Заокское лесничество		
Нечаевское участковое лесничество	лесная дача	Заокская

1-4, 5 (1-6, 7 часть, 8-17, 18 часть, 19-37), 6, 7, 8 (1-18, 19 часть, 20 часть, 21-26, 27 часть, 28-30, 31 часть, 32, 33 часть, 34 часть, 35-43), 9 (1-24, 25 часть, 26-28, 29 часть, 30 часть, 31), 10 (1, 2, 3 часть, 4-8, 9 часть, 10-42), 11 (1, 2 часть, 4 часть, 7, 8, 9 часть, 10 часть, 11-33, 34 часть, 35 часть, 36, 37 часть, 38, 39 часть, 40, 41 часть, 42-44), 12 (1-26, 27 часть, 28 часть, 29 часть, 30, 31, 32 часть, 33 часть, 34 часть, 35-38), 13 (1-12, 13 часть, 14-24), 14, 15, 16 (1-7, 8 часть, 9-29), 17-19, 20 (1, 2, 3 часть, 4-25), 21 (1, 2, 3 часть, 4, 5, 6 часть, 7-9, 10 часть, 11-15, 16 часть, 17-20, 21 часть, 22-25, 26 часть, 27-33), 22 (1-5 часть, 5, 6 часть, 7 часть, 8, 9, 10-12 часть, 13), 23 (1, 2 часть, 3 часть, 4,5), 24 (1-11, 12 часть, 13-31), 25-27, 28 (1-11, 12 часть, 13 часть, 14, 15, 16 часть, 17, 18, 19, 20-21 часть, 22, 23 часть, 24 часть, 25 часть, 26 часть, 27-29), 29 (1, 2, 3 часть, 4, 5 часть, 6, 7, 8 часть, 9-16, 17 часть, 18-22, 23 часть, 24 часть, 25-32, 33 часть, 34-51, 52 часть, 53 часть, 54), 30, 32, 34-36, 37 (1-8, 9-14 часть, 15-30), 38 (1-11, 12 часть, 13, 14, 15 часть, 16-21, 22 часть, 23 часть, 24 часть, 25-70), 39 (1-55, 56 часть, 57-59), 40 (1-31, 32 часть, 33-35), 41 (1-6, 7 часть, 8-14, 15 часть, 16-26), 42 (1-5, 6 часть, 7-14, 15 часть, 16, 17 часть, 18), 43 (1 часть, 2, 3, 4 часть, 5 часть, 6-9, 10 часть, 11, 12, 13 часть, 14, 15, 16 часть, 17-33), 44 (1-3, 4 часть, 5-9, 10 часть, 11-32, 33 часть, 34 часть, 35-40, 41 часть, 42 часть, 43 часть, 44-50), 45 (1-4, 5 часть, 6-28), 46 (1 часть, 2 часть, 3-6, 7 часть, 8 часть, 9, 10, 11 часть, 12-17, 18 часть, 19, 20 часть, 21-27), 47 (1 часть, 2, 3 часть, 4, 5 часть, 6, 7, 8 часть, 9), 48, 49 (1-43, 44-45 часть, 47-55, 56 часть), 50 (1-11, 12-14 часть, 15-21), 51, 52 (1, 2-6 часть, 7-23), 53 (1-2 часть, 3-8, 9-11 часть, 12-19, 20-22 часть, 23-25), 54 (1-6, 7-8 часть, 9-21), 55 (1-5, 6 часть, 7-25), 56, 57, 58 (1, 2 часть, 3-5, 6-8 часть, 9, 10 часть, 11-14, 15 часть, 16, 17 часть, 18, 19, 20 часть, 21-26, 27 часть, 28-36), 59, 60, 61 (1-4 часть, 5, 6, 7 часть, 8-19, 20 часть, 21-30, 31 часть), 62 (1, 2, 3-4 часть, 5-45), 63, 64 (1 часть, 2, 3, 4-5 часть, 6-9, 10-11 часть, 12, 13, 14 часть, 15, 16 часть, 17-20, 21 часть, 22-24, 25 часть, 26-28), 65 (1 часть, 2-6, 7 часть, 8, 9 часть, 10, 11, 12-14 часть, 15-29), 66 (1 часть, 2-4, 5 часть, 6, 7, 8 часть, 9-15, 16 часть, 17-20, 21 часть, 22-29, 31-34), 67, 68 (1-14, 15-16 часть, 17-21, 22 часть, 23-28), 69, 70 (1 часть, 2-7, 8-9 часть, 10-17, 18-21 часть, 22), 71 (1-7, 8 часть, 9-11, 12 часть, 13-21, 22 часть, 23-28), 72, 73 (1-4, 5 часть, 6-38), 74, 75 (1-22, 23-24 часть, 25-33), 76, 77 (1, 2, 3 часть, 4-28), 78 (1-27, 28 часть, 29), 79 (1-4, 5 часть, 6, 7 часть, 8-12, 13-14 часть, 15, 16, 17 часть, 18-22, 23-24 часть, 25, 26 часть, 27, 28), 80, 81 (1-5, 6-8 часть, 9, 10 часть, 11-15), 82 (1-15, 16-17 часть, 18, 19 часть, 20-25), 83 (1-23, 24 часть, 25-29), 84 (1-5, 6 часть, 7-11), 85, 86, 87, 88, 89.

Тульская область	район	Заокский
Заокское лесничество		
Нечаевское участковое лесничество	лесная дача	Нечаевская

1 (1, 2, 3 часть, 4-8, 9 часть, 10, 11 часть, 12-17, 18-19 часть, 20, 21, 22-23 часть, 24-27), 2 (1-3 часть, 4-13), 3 (1-6, 7-8 часть, 9-19, 20 часть, 21-26, 27 часть, 28-40), 4 (1 часть, 2-10, 11 часть, 12-21, 22-26 часть, 27-47), 5 (1-23, 24 часть, 25-27, 28-31 часть, 32-34), 6 (1 часть, 2, 3 часть, 4-6, 7 часть, 8-23, 24 часть, 25-30), 7 (1-4 часть, 5-10, 11 часть, 12-37), 8 (1-3 часть, 4-47), 9-13, 14 (1, 2, 3 часть, 11-12, 13 часть, 14, 15 часть, 16, 17, 18 часть, 19-24), 15 (1, 2-3 часть, 4-21, 22-23 часть, 24-26), 16 (1-4, 5 часть, 6-13, 14-15 часть, 16-22), 17 (1-5, 6 часть, 7-11, 12 часть, 13, 14 часть, 15-17), 18 (1-3, 4 часть, 5-9, 10-11 часть, 12-17, 18-19 часть), 19 (1-6, 7 часть, 8-21), 20 (1 часть, 2, 3 часть, 4-51), 21 (1, 2 часть, 3-5, 6-7 часть, 8-28, 29-30 часть, 31-35), 22, 23, 24 (1 часть, 2-4, 5 часть, 6-18, 19 часть, 20-22), 25, 26, 27 (1-10, 11-12 часть, 13-27), 28-30, 31 (1-2 часть, 3-4 часть, 5, 6, 7 часть, 8 часть, 9-28), 32 (1-3 часть, 4, 5, 6-8 часть, 9-11, 12 часть, 13-20, 21 часть, 22-25), 33 (1-5, 7-20, 21 часть, 22), 34 (1-3 часть, 4-10, 11-12 часть, 13-28), 35-37, 38 (1-16, 17 часть, 18-23), 39 (1, 2 часть, 3, 4 часть, 5, 6 часть, 7-9, 10 часть, 11-36), 40-42, 43 (1 часть, 2, 3 часть, 4-33), 44-53, 54 (1, 2 часть, 3-12, 13 часть, 14-27, 28 часть, 29-42), 55 (1-5, 6-8 часть, 9-20, 21 часть, 22-28), 56 (1-3, 4 часть, 5-29), 57-64), 65 (1-6, 7 часть, 8-16, 17 часть, 18-23), 66, 67 (1, 2, 3 часть, 4-15), 68 (1-6, 7-11, 12 часть, 13-21, 22 часть, 23-29), 69 (1-2 часть, 3-10, 11-12 часть, 13, 14, 15 часть, 16-19, 20 часть, 21-23), 70 (1-19, 20 часть, 21-27, 28 часть, 29-33), 71, 72, 73 (1-4, 5-6 часть, 7-9, 10-11 часть, 12-26), 74, 75, 76 (1-29, 30 часть, 31-36), 77-81.

кадастровый номер лесного участка: 71:09:010201:1722, 71:09:020101:4730, 71:09:000000:420, 71:09:000000:391, 71:09:010401:1849, 71:09:000000:392, 71:09:020101:4734, 71:09:010110:660, 71:09:010201:1712, 71:09:010101:3090, 71:09:010304:220, 71:09:020101:4733, 71:09:010201:1724, 71:09:010318:126, 71:09:010301:4659, 71:09:020101:4729, 71:09:020101:4732, 71:09:010301:4663, 71:09:000000:402, 71:09:010301:4661, 71:09:010401:1852, 71:09:000000:404, 71:09:010301:4664, 71:09:010401:1858, 71:09:010301:4660, 71:09:020101:4735, 71:09:010101:3088, 71:09:010301:4665, 71:09:010401:1859, 71:09:010220:861, 71:09:020101:4731, 71:09:010101:3174, 71:09:010201:1713, 71:09:020101:4747, 71:09:010201:1714, 71:09:010301:4849, 71:09:010415:7, 71:09:010401:1863, 71:09:010301:4662, 71:09:010201:1717, 71:09:010401:1860, 71:09:010401:1864, 71:09:020101:4750, 71:09:000000:389, 71:09:000000:408, 71:09:020101:4746, 71:09:010901:1260, 71:09:020101:4749, 71:09:000000:412, 71:09:010201:1716, 71:09:010301:4877, 71:09:000000:390, 71:09:010601:3139, 71:09:010401:1851, 71:09:000000:403, 71:09:010301:4876, 71:09:010514:470, 71:09:010601:3140, 71:09:010401:1850, 71:09:010301:4846, 71:09:010301:4875, 71:09:010203:1903, 71:09:010203:1902, 71:09:010101:3092, 71:09:010201:1723, 71:09:000000:413, 71:09:010201:5, 71:09:010201:6, 71:09:010101:156, 71:09:020101:323, 71:09:010401:1848, 71:09:010101:3089, 71:09:010201:2195, 71:09:020101:5958, 71:09:010301:5957, 71:09:010401:1861, 71:09:020101:4748, 71:09:010401:1862, 71:09:000000:396, 71:09:010901:1258, 71:09:020201:1867, 71:09:030301:847, 71:09:020201:1866, 71:09:020201:1865, 71:09:010601:3142, 71:09:010601:3141, 71:09:000000:414, 71:09:010604:9871, 71:09:000000:415, 71:09:010701:1421, 71:09:010801:1253, 71:09:030101:822, 71:09:030101:825, 71:09:011001:135, 71:09:011001:132, 71:09:011001:134, 71:09:011001:133, 71:09:030201:1707, 71:09:030101:826, 71:09:030201:1708, 71:09:000000:419, 71:09:010516:19, 71:09:010516:18, 71:09:030101:823, 71:09:010516:17, 71:09:010601:3136, 71:09:000000:422, 71:09:011001:136, 71:09:010516:20, 71:09:000000:418, 71:09:010701:1429, 71:09:010701:1428, 71:09:000000:417, 71:09:000000:416, 71:09:000000:427, 71:09:000000:409, 71:09:010601:3149, 71:09:010601:2850, 71:09:010601:2851, 71:09:010601:2876, 71:09:010701:100, 71:09:010601:4052, 71:09:010601:563.	
номер учетной записи в государственном лесном реестре	96-2016-03
Площадь	13379,1341 га

Масштаб: 1:200000

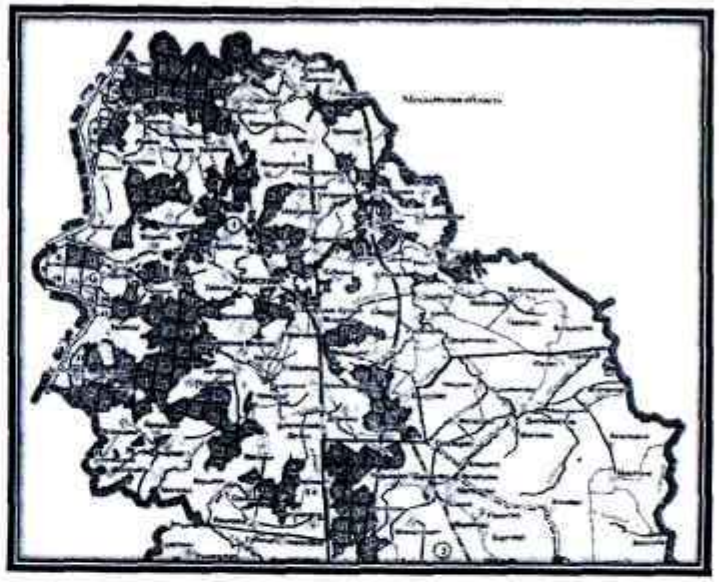

Условные обозначения: границы участка

Примечание. Для создания схемы расположения участков используются следующие фрагменты картографических материалов лесоустройства: карты-схемы лесничества М 1:200000.

Арендодатель:

_____ Ю.Ю. Панфилов

Арендатор:

_____ И.В. Бритарев

РОССИЙСКАЯ ФЕДЕРАЦИЯ * МОСКОВСКАЯ ОБЛАСТЬ * ОБЩЕСТВО С ОГРАНИЧЕННОЙ ОТВЕТСТВЕННОСТЬЮ * «ТрансСтройТорг» * ОГРН 1145074019690 * г. ПОДОЛЬСК

Приложение № 2
к договору аренды лесного участка
от 25.05.2016 № 361

Характеристики лесного участка на 25 мая 2016 г.
(день заключения договора)

Характеристики лесного участка

1. Распределение земель

Общая площадь – всего, га	в том числе									
	лесные земли, га					нелесные земли, га				
	занятые лесными насаждениями	лесные культуры	лесные питомники, плантации	не занятые лесными насаждениями	итого	дороги	просеки	болота	другие	итого
1	2	3	5	6	7	8	9	10	11	12
79,1341	12665,2341	2710	8,9	64	12738,1341	65	99	11	466	641

2. Характеристика насаждений

Целевое назначение лесов	Лесничество	Участковое лесничество/ участок (при наличии)	Лесной квартал	Хозяйство, преобладающая порода	Площадь (га)/ запас древесины (тыс. куб. м) - всего	В том числе по группам возраста древостоев (га/тыс. куб. м)			
						Молодняки	Средневозрастные	Приспевающие	спелые и перестойные
1	2	3	4	5	6	7	8	9	10
Защитные леса	Заонежское	Нечаевское/ Заонежье	[illegible]	Мягколиственное, Береза	12665,2341/ 3324,7	1359/ 147,4	3061,2341/ 765,0	1831/ 504,2	6414/ 1944,1
		Нечаевское / Нечаевская	[illegible]						

3. Средние таксационные показатели насаждений лесного участка

Целевое назначение лесов	Хозяйство, преобладающая порода	Состав	Возраст	Бонитет	Полнота	Средний запас древесины лесных насаждений (куб. м/га)		
						средневозрастные	приспевающие	спелые и перестойные
1	2	3	4	5	6	7	8	9
Защитные леса	Мягколиственное, Береза	6,6Б1,3Ос0,9Лиз0,1С0,2Дб0,1Ив0,1Дг0,1Е+Ка,Ор+Я,Л,В	73	1	0,7	167,5	233,4	237,2

4. Объекты лесной инфраструктуры

N п/п	Лесничество	Участковое лесничество/ лесная дача	Лесной квартал	Лесотаксационный выдел	Наименование объекта	Единица измерения	Объем
1	2	3	4	5	6	7	8
1	Заонежье	Почозерское Заонежье	6	15	Дорога с капитальным покрытием	км	0,1
2			7	10	Дорога с капитальным покрытием	км	0,8
3			9	26	Дорога с капитальным покрытием	км	0,6
4			10	2	Дорога с капитальным покрытием	км	0,7
5			21	39	Дорога с капитальным покрытием	км	1,5
6			61	26	Дорога с капитальным покрытием	км	0,2
7			63	22	Дорога с капитальным покрытием	км	0,7
8			67	21	Дорога с капитальным покрытием	км	0,1
9		Кончезерское / Кочевское	10	45	Дорога с капитальным покрытием	км	0,8
10			11	22	Дорога с капитальным покрытием	км	2,6
11			63	31	Дорога с капитальным покрытием	км	0,3
12			68	5,6,12	Дорога с капитальным покрытием	км	0,8
13		Почозерское Заонежье	1	16	Дорога грунтовая	км	1,5
14			2	13	Дорога грунтовая	км	0,7
15			4	13	Дорога грунтовая	км	0,3
16			5	11	Дорога грунтовая	км	1,6
17			6	23	Дорога грунтовая	км	2,0
18			7	32	Дорога грунтовая	км	0,7
19			8	40	Дорога грунтовая	км	1,3
20			10	41,42	Дорога грунтовая	км	3,9
21			11	43	Дорога грунтовая	км	0,5
22			12	37	Дорога грунтовая	км	0,3
23			13	2	Дорога грунтовая	км	0,7
24			14	3	Дорога грунтовая	км	0,7
25			16	27	Дорога грунтовая	км	0,3
26			17	28	Дорога грунтовая	км	1,8
27			18	29	Дорога грунтовая	км	0,3
28			19	31	Дорога грунтовая	км	0,7
29			20	40	Дорога грунтовая	км	1,0
30			21	31	Дорога грунтовая	км	0,3
31			24	2,3,31	Дорога грунтовая	км	2,0
32			25	18,26	Дорога грунтовая	км	2,5
33			27	35	Дорога грунтовая	км	0,5
34			28	21	Дорога грунтовая	км	2,0
35			29	47	Дорога грунтовая	км	1,3
36			30	32	Дорога грунтовая	км	0,7
37			32	22	Дорога грунтовая	км	1,0
38			34	34,35	Дорога грунтовая	км	0,5
39			35	37	Дорога грунтовая	км	2,6
40			36	32	Дорога грунтовая	км	0,5
41			37	29	Дорога грунтовая	км	0,3
42			38	44,47	Дорога грунтовая	км	0,8
43			39	27	Дорога грунтовая	км	1,5
44			40	35	Дорога грунтовая	км	0,8
45			41	25	Дорога грунтовая	км	1,0
46			42	38	Дорога грунтовая	км	0,3
47			43	36	Дорога грунтовая	км	0,3
48			44	47	Дорога грунтовая	км	3,5
49			46	24	Дорога грунтовая	км	0,2
50			48	47	Дорога грунтовая	км	1,5
51			49	9	Дорога грунтовая	км	1,1
52			50	19	Дорога грунтовая	км	0,8
53			51	22	Дорога грунтовая	км	0,7
54			54	19	Дорога грунтовая	км	0,7
55			55	24	Дорога грунтовая	км	0,7
56			56	26	Дорога грунтовая	км	0,3
57			57	21	Дорога грунтовая	км	0,7
58			58	11	Дорога грунтовая	км	0,5
59			61	28	Дорога грунтовая	км	1,1
60			62	40	Дорога грунтовая	км	0,5
61			63	31	Дорога грунтовая	км	0,7
62			64	28	Дорога грунтовая	км	0,3
63			65	27	Дорога грунтовая	км	0,3
64			66	36	Дорога грунтовая	км	0,3

1	2	3	4	5	6	7	8
65	[illegible]	[illegible]	68	27	Дороги грунтовые	км	1,0
66			69	18	Дороги грунтовые	км	0,3
67			70	22	Дороги грунтовые	км	1,0
68			71	27	Дороги грунтовые	км	0,3
69			72	13	Дороги грунтовые	км	0,3
70			73	38	Дороги грунтовые	км	0,3
71			74	44	Дороги грунтовые	км	0,5
72			75	20	Дороги грунтовые	км	0,5
73			78	27	Дороги грунтовые	км	0,3
74			79	26	Дороги грунтовые	км	0,3
75			80	34	Дороги грунтовые	км	1,6
76			82	24	Дороги грунтовые	км	1,2
77			83	26	Дороги грунтовые	км	1,6
78			85	10	Дороги грунтовые	км	0,1
79			86	15	Дороги грунтовые	км	0,7
80	[illegible]	[illegible]	1	26	Дороги грунтовые	км	1,1
81			2	12	Дороги грунтовые	км	1,1
82			3	36	Дороги грунтовые	км	0,8
83			4	45	Дороги грунтовые	км	0,7
84			6	28	Дороги грунтовые	км	1,0
85			7	36	Дороги грунтовые	км	1,4
86			8	40	Дороги грунтовые	км	1,1
87			9	19	Дороги грунтовые	км	0,7
88			10	44	Дороги грунтовые	км	0,2
89			13	29	Дороги грунтовые	км	1,8
90			14	20	Дороги грунтовые	км	1,7
91			15	24	Дороги грунтовые	км	1,8
92			16	20	Дороги грунтовые	км	1,1
93			17	15	Дороги грунтовые	км	0,8
94			18	18	Дороги грунтовые	км	2,2
95			19	19	Дороги грунтовые	км	0,5
96			20	40	Дороги грунтовые	км	2,0
97			21	18	Дороги грунтовые	км	1,2
98			22	31	Дороги грунтовые	км	2,5
99			23	38	Дороги грунтовые	км	0,2
100			25	24	Дороги грунтовые	км	0,5
101			26	24	Дороги грунтовые	км	1,7
102			27	24	Дороги грунтовые	км	3,0
103			28	12	Дороги грунтовые	км	1,8
104			29	38	Дороги грунтовые	км	2,7
105			30	31,32	Дороги грунтовые	км	1,6
106			31	22	Дороги грунтовые	км	2,0
107			32	22,23	Дороги грунтовые	км	2,6
108			33	18	Дороги грунтовые	км	0,7
109			34	26,27	Дороги грунтовые	км	0,8
110			35	21	Дороги грунтовые	км	2,0
111			37	21	Дороги грунтовые	км	1,6
112			38	26	Дороги грунтовые	км	0,7
113			39	29,36	Дороги грунтовые	км	2,6
114			40	21	Дороги грунтовые	км	3,0
115			41	21	Дороги грунтовые	км	2,3
116			42	19	Дороги грунтовые	км	0,2
117			43	31	Дороги грунтовые	км	1,5
118			44	39,40	Дороги грунтовые	км	2,0
119			45	40	Дороги грунтовые	км	0,2
120			46	47	Дороги грунтовые	км	1,3
121			47	27	Дороги грунтовые	км	1,4
122			48	38	Дороги грунтовые	км	1,8
123			49	37	Дороги грунтовые	км	0,3
124			50	42	Дороги грунтовые	км	0,7
125			51	34	Дороги грунтовые	км	2,1
126			52	45	Дороги грунтовые	км	1,0
127			54	40,41	Дороги грунтовые	км	2,0
128			55	27	Дороги грунтовые	км	2,0
129			56	28	Дороги грунтовые	км	1,6
130			58	20	Дороги грунтовые	км	0,7
131			59	21	Дороги грунтовые	км	0,3
132			60	29	Дороги грунтовые	км	1,5
133			61	31	Дороги грунтовые	км	1,3
134			62	41	Дороги грунтовые	км	3,0
135			63	23,24	Дороги грунтовые	км	1,1
136			66	30	Дороги грунтовые	км	1,3
137			70	32	Дороги грунтовые	км	2,0
138			71	40	Дороги грунтовые	км	1,5
139			72	37	Дороги грунтовые	км	1,5
140			73	25	Дороги грунтовые	км	1,5
141			74	11,13	Дороги грунтовые	км	0,8
142			76	31	Дороги грунтовые	км	0,5
143			77	33,34	Дороги грунтовые	км	1,8
144			80	31	Дороги грунтовые	км	0,5
145	[illegible]	[illegible]	8	43	Трубы	км	1,0
146			9	27	Трубы	км	1,0
147	[illegible]	[illegible]	2	14	Просеки квартальные	га	0,2
148			3	14	Просеки квартальные	га	0,9
149			5	36	Просеки квартальные	га	0,5
150			6	24	Просеки квартальные	га	0,5
151			9	41	Просеки квартальные	га	0,7
152			11	43	Просеки квартальные	га	0,2
153			12	33	Просеки квартальные	га	0,5
154			13	22	Просеки квартальные	га	0,4
155			14	22	Просеки квартальные	га	0,7
156			15	27	Просеки квартальные	га	0,8
157			16	28	Просеки квартальные	га	0,5
158			18	27	Просеки квартальные	га	0,5
159			19	33	Просеки квартальные	га	0,6
160			20	50	Просеки квартальные	га	0,7
161			21	32	Просеки квартальные	га	0,5
162			25	19,21	Просеки квартальные	га	0,7
163			27	24,28	Просеки квартальные	га	0,9
164			28	28	Просеки квартальные	га	0,2
165			30	34	Просеки квартальные	га	0,4
166			34	16	Просеки квартальные	га	0,5
167			35	38	Просеки квартальные	га	0,5
168			36	33	Просеки квартальные	га	0,6
169			37	27	Просеки квартальные	га	0,3
170			38	48	Просеки квартальные	га	0,4
171			39	37	Просеки квартальные	га	0,2
172			42	16	Просеки квартальные	га	0,3
173			44	40	Просеки квартальные	га	0,5
174			46	27	Просеки квартальные	га	0,3
175			48	39	Просеки квартальные	га	0,3
176			49	32	Просеки квартальные	га	0,3
177			51	20	Просеки квартальные	га	0,2
178			53	29	Просеки квартальные	га	0,4
179			54	29	Просеки квартальные	га	0,4
180			57	24	Просеки квартальные	га	0,1
181			58	34	Просеки квартальные	га	0,1
182			63	36	Просеки квартальные	га	0,2
183			66	32	Просеки квартальные	га	0,4
184			67	44	Просеки квартальные	га	0,2
185			68	23	Просеки квартальные	га	0,2
186			69	31	Просеки квартальные	га	0,2
187			73	47	Просеки квартальные	га	0,2
188			83	27	Просеки квартальные	га	0,2
189			84	9	Просеки квартальные	га	0,2
190			85	11	Просеки квартальные	га	0,2
191			86	11	Просеки квартальные	га	0,2
192	[illegible]	[illegible]	4	47	Просеки квартальные	га	0,2
193			5	25	Просеки квартальные	га	0,2
194			7	31	Просеки квартальные	га	0,1
195			8	47	Просеки квартальные	га	0,1
196			10	40	Просеки квартальные	га	0,8
197			11	37	Просеки квартальные	га	0,9
198			12	30	Просеки квартальные	га	0,8
199			15	25,26	Просеки квартальные	га	0,6
200			16	21	Просеки квартальные	га	0,7
201			17	16	Просеки квартальные	га	0,6
202			18	14,15	Просеки квартальные	га	0,5
203			19	28	Просеки квартальные	га	0,4
204			20	50	Просеки квартальные	га	0,4
205			21	31	Просеки квартальные	га	0,5
206			22	32	Просеки квартальные	га	0,9
207			23	28	Просеки квартальные	га	0,7
208			25	23	Просеки квартальные	га	0,8
209			26	25,26	Просеки квартальные	га	0,8
210			27	25	Просеки квартальные	га	0,6
211			28	14,15	Просеки квартальные	га	0,8
212			29	40	Просеки квартальные	га	0,3
213			30	25	Просеки квартальные	га	0,3
214			32	24	Просеки квартальные	га	0,2
215			33	19	Просеки квартальные	га	0,6
216			35	22	Просеки квартальные	га	0,2
217			36	12	Просеки квартальные	га	0,8
218			37	23,24	Просеки квартальные	га	1,1
219			38	22	Просеки квартальные	га	0,8
220			39	30	Просеки квартальные	га	0,7
221	[illegible]	[illegible]	40	32	Просеки квартальные	га	0,1
222			41	22	Просеки квартальные	га	0,8
223			42	20	Просеки квартальные	га	0,8
224			43	32	Просеки квартальные	га	0,4
225			44	37	Просеки квартальные	га	0,8
226			45	41	Просеки квартальные	га	0,4
227			46	48	Просеки квартальные	га	0,6
228			47	28	Просеки квартальные	га	0,7
229			48	29	Просеки квартальные	га	0,2
230			50	44	Просеки квартальные	га	0,4
231			51	37	Просеки квартальные	га	0,6
232			52	47	Просеки квартальные	га	0,6
233			53	30	Просеки квартальные	га	0,4
234			55	29	Просеки квартальные	га	0,4
235			56	27	Просеки квартальные	га	0,4
236			57	22,23	Просеки квартальные	га	0,6
237			58	21	Просеки квартальные	га	0,6
238			62	54	Просеки квартальные	га	0,7
239			63	26	Просеки квартальные	га	0,4
240			64	31	Просеки квартальные	га	0,6

1	2	3	4	5	6	7	8
[illegible]	Заказник	Начинское / Начинская	66	31	Прочая квартальная	га	0,3
[illegible]			67	13	Прочая квартальная	га	0,1
[illegible]			71	48	Прочая квартальная	га	0,4
[illegible]			72	36	Прочая квартальная	га	0,5
[illegible]	Заказник	Начинское/Заказник	10	1	Разрывы противопожарные	км	0,3
[illegible]		Начинское/Начинская	1	2	Разрывы противопожарные	км	0,5
[illegible]		Начинское/Начинская	2	4	Разрывы противопожарные	км	0,8
[illegible]		Начинское/Начинская	32	6	Разрывы противопожарные	км	1,1
[illegible]		Начинское/Начинская	65	36	Сорняки	га	1,2
[illegible]		Начинское/Заказник	64	13	Сенаторы лесного	га	5,3

5. Особо защитные участки лесов

N п/п	Лесничество	Участковое лесничество/ лесная дача	Лесной квартал	Лесотаксационный выдел	Назначение	Площадь (га)
1	2	3	4	5	6	7
1	Заказник	Начинское / Заказник	17	2,3	Участки лесов с наличием редкостных и исчезающих растений	1,4
2			39	12,17,23		7,6
3			47	4		0,5
4			49	13,50		1,7
5			60	5,11,23		1
6			61	6		1
7			62	13,14,24,31		1
8			63	1,6		1,8
9			66	2,15,17,29		7,6
10			71	19		0,5
11			72	14,29		10,2
12			73	37,41		1,2
13			74	19		1,1
14			75	9,32		2,8
15			79	4,5,16		2,9
16			80	18		0,3
17			82	21		1,4
18			83	5		6
19		Начинское / Начинская	20	15,26,34		14,8
20			23	7,8		1,9
21			24	7		1,5
22			27	12		6,8
23			44	10		1
24			45	21		0,4
25			56	20,21,22		4,7
26			62	15		0,6
27			63	17,20		1,9
28			75	4,5,16		4,3
29			76	32		1,2
30			77	1		5,7
				Итого		100,0
31	Заказник	Начинское / Заказник	9	25,1	Коротенькие, почвенные участки лесов, расположенные вдоль водных объектов, валовое сорняки	1,7
32			10	3,4,5		0,3
33			28	21,24,26		3,9
34			29	41,48,49,52,53,54,56		7,9
35			30	14,15,16		8,7
36			31	7,16,18,21,22,23,24,25,26,27		13,2
37			35	5,22,23		4,4
38			37	26		0,4
39			38	29,31,32		1,7
40			40	23,24,25		1,3
41			41	30,31		7,8
42			42	9,25,31,32,33		8,7
43			43	12,13,18,24,29		4,9
44			55	30,31		1,5
45			56	6		3,9
46			78	1		1,2

1	2	3	4	5	6	7
47	Заказник	Начинское / Начинская	1	19,21,23	Коротенькие, почвенные участки лесов, расположенные вдоль водных объектов, валовое сорняки	1,7
48			2	30,31		1,1
49			3	2,6,12,27,28,30,31		11,3
50			4	2,3,4,9,10,13,15,17,22,25,30,31,32,33		17,9
51			5	1,6,12,13,22,24		8,9
52			10	15,16,17,18,19,40,41,42,43		11,6
53			11	18,19,20		16,3
54			13	26		1,2
55			14	2,4,6,7,8,9,10,14,17,19		14,9
56			15	16,17,18,19,20,21		22
57			17	11,14		1,9
58			22	7,12,26,27,28,30		8,1
59			23	11,31		4,8
60			29	7,8,9,12,16,17,28,34,35		10,8
61			30	1,2,10,12,20,21,28		11,1
62			31	7,8		4,2
				Итого		222,9
63	Заказник	Начинское / Начинская	32	7	Другие особо защитные участки лесов, исключение участки лесов	1,1
64			39	9,34		2,6
65			46	17		8,2
66			52	4,14		4,7
				Итого		9,6
67	Заказник	Начинское / Заказник	1	1-14	Другие особо защитные участки лесов, участки лесов вокруг сельских населённых пунктов и водных товариществ	79,2
68			2	1-12		75,4
69			3	1-12		103,1
70			4	1-16		53,9
71			5	1-34		148,6
72			6	1,2,4-22		140,3
73			7	1-29		117,1
74			8	1-20		139,2
75			9	1-25		114,4
76			10	6-13,16,17,19-39		71,6
77			11	1,2,4-17,19-22,24-28,30-38,34		131,8
78			12	1,6,16-17,19-22,24-26,28,29		90,2
79			13	1-12,14,15		64,5
80			14	2-4,8,11,13,16-20		26,5
81			15	1-5,7,14-25		71,9
82			16	1-26		105,5
83			17	1,10-17,19-22,25		67,4
84			18	2-23		97,4
85			19	1-30		98,9
86			20	1-48		121,7
87			21	1-4,8,9,11-29		82,2
88			22	1-11		31,3
89			23	2-4		19,9
90			24	1-4,8-11,13-17,20-23-24,28-30		88,9
91			26	3,5,7,10,12,13,15		24,4
92			27	1,2-4,6-22,26,27		149,6
			28	1-12,14-20		47,6
93			29	1-14,17,18,20,22-31,34-44,46,50		117,6
94			30	1-5,7,8,14-25,25,26,28-31		89,4
95			32	2-21		87,4
96			33	10,25-21,27-35		36,6
97			36	19-31		40,7
98			37	13,18,19,22-25		11,8
99			38	20,37,39,43-63		26,6
100			39	40,41,43,45-56		59,8
101			40	1,3-32		79,0
102			41	1-12,16-19,21-23		66,0
103			42	1,2,4-7,9,13,17		47,5
104			43	1-4,6-19,21-30		72,2

1	2	3	4	5	6	7
[illegible]	[illegible]	[illegible]	[illegible]	[illegible]	Другие особо защитные участки лесов: участки лесов вокруг населенных пунктов и населенных товариществ	[illegible]
[illegible]	[illegible]	[illegible]	[illegible]	[illegible]		[illegible]

6. Объекты лесного семеноводства

N п/п	Лесничество	Участковое лесничество/лесная дача	Лесной квартал	Лесотаксационный выдел	Наименование объекта лесного семеноводства	Единица измерения	Объем
1	2	3	4	5	6	7	8
1	Заокское	Нечаевское/Нечаевское	1	9	Плюсовое дерево	шт	8

7. Объекты, не связанные с созданием лесной инфраструктуры

№ п/п	Лесничество	Участковое лесничество/ кочевье дачи	Лесной квартал	Лесотаксационный выдел	Наименование объекта	Единица измерения	Объем
1	2	3	4	5	6	7	8
[illegible]	[illegible]	[illegible]	[illegible]	[illegible]	[illegible]	[illegible]	[illegible]
1	[illegible]	[illegible]	1	37	[illegible]	га	0,1
2			40	2		га	1,3
3			44	10		га	1,4
4			52	13		га	0,9
5			57	3		га	0,7
6			63	40		га	0,1
7			67	4		га	1,2
8			68	4		га	4,2
9			69	29		га	0,1
10			70	11		га	0,8
11			71	22		га	0,4
12			71	25		га	0,1
13			72	9		га	1,2
14			75	7		га	0,4
15			80	7		га	0,5
16			81	12		га	0,7
17			86	12		га	0,1
18			87	11		га	0,1
19			3	41		га	0,6
20			10	12		га	1,2
21			11	27		га	2,1
22			12	20		га	0,1
23			17	41		га	2,3
24			19	42		га	0,2
25			40	41		га	0,1
26			72	24		га	1,6
27			72	42		га	0,4
28			73	3		га	2,4
29			73	18		га	1,1
30			74	6		га	2,6
31			87	11		га	1,8
32	[illegible]	[illegible]	4	40	[illegible]	га	1,1
33			11	11		га	1,7
34			68	1		га	1,1
35			68	15		га	1,6
36			69	16		га	0,9
37			69	19		га	0,1
38			69	22		га	0,2
39			71	1		га	2,0
40			71	16		га	0,9
41			71	21		га	0,2
42			72	12		га	3,8
43			76	4		га	0,2
44			79	17		га	1,6
45			80	1		га	1,1
46			80	20		га	0,3
47			81	1		га	0,2
48			79			га	2,1
49			80	20		га	1,1
50			82	1		га	1,9
51			82	26		га	0,1
52			84	31		га	0,1
53			88	1		га	0,7
54			11	21		га	1,6
55			17	4		га	0,9
56			76	21		га	1,0
57			35	10		га	0,2
58			51	1		га	0,2
59			84	17		га	1,5
Итого							[illegible]

8. По данным государственного лесного реестра лесной участок обременён правами аренды и (или) постоянного (бессрочного) пользования в пользу третьих лиц в соответствии со статьей 25 Лесного кодекса РФ:

- **осуществление рекреационной деятельности**: Заокская дача, договор аренды лесного участка № 18 от 07.06.2008 г. квартал 28 (выделы 18,19,20), площадь 5,6 га; Нечаевская дача, договор аренды лесного участка № 29 от 10.09.2008 г. квартал 17 (выдел 7), площадь 1,3 га; Заокская дача, договор аренды лесного участка № 38 от 10.08.2008 г. квартал 49 (выделы 26,27), площадь 5,1 га; Нечаевская дача, договор аренды лесного участка № 45 от 25.08.2008 г. квартал 33 (выдел 6), площадь 0,39 га; Заокская дача, договор аренды лесного участка № 71 от 10.12.2008 г. квартал 41 (выдел 7), площадь 0,03 га; Заокская дача, договор аренды лесного участка № 72 от 10.12.2008 г. квартал 71 (выдел 10), площадь 0,44 га; Нечаевская дача, договор аренды лесного участка № 93 от 26.01.2009 г. квартал 15 (выделы 12,14,15,16), площадь 3,3 га; Нечаевская дача, договор аренды лесного участка № 141 от 06.09.2010 г. квартал 14 (выдел 2), площадь 0,06 га; Нечаевская дача, договор аренды лесного участка № 152 от 17.03.2011 г. квартал 31 (выделы 2,3,4,7), площадь 3,52 га; Нечаевская дача, договор аренды лесного участка № 153 от 17.03.2011 г. кварталы 1 (выделы 1,2,3,4,5,6), 2 (выделы 1,2,3), площадь 9,95 га; Нечаевская дача, договор аренды лесного участка № 173 от 08.06.2011 г. квартал 31 (выдел 8), площадь 1,3 га; Заокская дача, договор аренды лесного участка № 314 от 05.11.2014 г. квартал 11 (выделы 3,4-часть), площадь 0,4 га; Заокская дача, Распоряжение Правительства Тульской области № 434-р от 17.06.2014 г. квартал 64 (выдел 17), площадь 0,4 га;

- **строительство, реконструкция, эксплуатация линейных объектов:** Нечаевская дача, договор аренды лесного участка № 86 от 23.12.2008 г. квартал 17 (выдел 7), площадь 0,1 га; Договор аренды лесного участка № 103 от 22.06.2009 г. Заокская дача кварталы 35 (выдел 29), 36 (выдел 27) и Нечаевская дача кварталы 16 (выдел 18). 17 (выдел 12), 18 (выделы 4,10,11), площадь 1,2 га; Нечаевская дача, договор аренды лесного участка № 133 от 21.06.2010 г. квартал 68 (выдел 1), площадь 0,3 га; Нечаевская дача, договор аренды лесного участка № 148 от 15.02.2011 г. квартал 32 (выделы 21,22), площадь 0,43 га; Нечаевская дача, договор аренды лесного участка № 208 от 26.12.2011 г. квартал 3 (выделы 6,29), площадь 0,26 га; Нечаевская дача, договор аренды лесного участка № 336 от 06.07.2015 г. квартал 14 (выдел 20-часть), площадь 0,04 га; Заокская дача, договор аренды лесного участка № 339 от 05.08.2015 г. квартал 87 (выдел 23), площадь 0,1 га; Нечаевская дача, Распоряжение Правительства Тульской области № 434-р от 17.06.2014 г. квартал 5 (выдел 1), площадь 1,29 га.

- **выполнение работ по геологическому изучению недр, разработка месторождений полезных ископаемых:** Заокская дача, договор аренды лесного участка № 96 от 29.04.2009 г. квартал 10 (выдел 12), площадь 10,6 га.

- **выращивание посадочного материала лесных растений (саженцев, сеянцев):** Заокская дача, Распоряжение Правительства Тульской области № 280-р от 29.05.2012 г. квартал 66 (выдел 30), площадь 8,9 га.

Допускается обременение участка в пользу третьих лиц правами аренды и (или) постоянного (бессрочного) пользования в соответствии со статьей 25 Лесного кодекса РФ для других видов использования.

Арендодатель:

_____ Ю.Ю. Пенфилов

м.п.

Арендатор:

_____ И.В. Бритарев

Приложение № 3
к договору аренды лесного участка
от 25.05.2016 № 361

ЕЖЕГОДНЫЙ ОБЪЕМ
заготовки древесины

Хозяйство	Ежегодный объем заготовки древесины (тыс. куб. м)		
	всего	в том числе	
		сплошные рубки	выборочные рубки
1. Защитные леса			
1. При рубке спелых и перестойных лесных насаждений			
Хвойное	0,2	-	0,2
Твердолиственное	0,1	-	0,1
Мягколиственное	7,9	-	7,9
Итого	**8,2**	-	**8,2**
2. При уходе за лесами			
Хвойное	0,8	-	0,8
Твердолиственное	0,1	-	0,1
Мягколиственное	0,3	-	0,3
Итого	**1,2**	-	**1,2**
3. При вырубке погибших и поврежденных лесных насаждений			
Хвойное	1,9	0,3	1,6
Твердолиственное	0,1	0,1	-
Мягколиственное	0,2	-	0,2
Итого	**2,2**	-	**1,8**
Всего по разделу I	**11,6**	**0,4**	**11,2**

Арендодатель:

Ю.Ю. Панфилов

МП

Арендатор:

И.В. Бритарев

Приложение № 4
к договору аренды лесного участка
от 25.05.2016 № 361

РАСЧЕТ
арендной платы по договору аренды лесного участка, находящегося в целях использования лесов
для заготовки древесины

г.Тула 25.05.2016 г.

Арендатор	ООО «ТРАНССТРОЙТОРГ»																	
Вид использования лесов	Заготовка древесины																	
Район	Ленинский																	
Лесничество	Ленинское																	
Категория защитных лесов	Эксплуатационные леса, выделенные лесные участки																	
Срок аренды	10 лет																	
Участковое лесничество	Квартал	Площадь	Лесосека	Объем	Ставка	Коэф.	Коэф.	Коэф.	Коэф.	Коэф.	Ставка	Коэф.	Коэф.	Коэф.	Коэф.	Сумма	Сумма	Сумма платежей по годам
	I. Сплошные санитарные рубки, выборочные – 1, проходные лесосеки – проходные																	
Чернолучье, Заокское, Начальское	1. Расчетный расчет на заготовленные сплошные рубки																	
	Ель	1,00	0,30	0,10	161,24		1,05	1,43	24,81	0,26	4,90		1,05	1,43	1,51	26,16		
	Выше крупных	1,00	0,30	0,10					24,81	0,26					1,51	26,16		
	Дуб	1,00	0,30							0,10	16,20		1,05	1,43	2,43	2,43		
	Выше крупных	1,00	0,30							0,10					2,43	2,43		
	Итого	2,00	0,60	0,10					24,81	0,26					3,94	28,59		
	II. Расчетный расчет на заготовленные выборочные рубки																	
	Сосна	40,00	1,00	0,90	187,24	0,70		1,43	117,91	3,00	4,90	0,90		1,43	121	121,11		
	Ель	17,00	0,70	0,40	161,24	0,70		1,43	47,26	0,8	4,90	0,90		1,43	0,97	48,22		
	Дуб крупный																	
	Выше крупных	0,60	1,00	1,20					168,17	1,20					0,19	169,36		
	Дуб	1,00	0,30	0,10	540,36	0,70		1,43	30,22	0,10	16,20	0,90		1,43	1,16	48,44		
	Клен																	
	Клен																	
	Выше крупных	1,00	0,30	0,10					30,20	0,10					3,16	48,44		
	Береза	54,00	3,20	1,20	91,44	0,70		1,43	78,46	2,00	3,18	0,90		1,43	7,79	85,43		
	Осина	42,00	4,00	1,00	17,65	0,70		1,43	33,00	1,10	0,56	0,90		1,43	0,66	33,33		
	Ива	6,00	0,30							0,30	1,26	0,90		1,43	0,27	0,27		
	Осина																	
	Ива																	
	Выше крупных	102,00	20,00	3,00					102,20	3,00	7,20	1,00	0,00		9,00	108,44		
	Итого	206,00	31,00	6,00					168,17	6,00						169,33		
	Всего	208,00	31,60	6,00						7,26						340,92	170,90	
	В месяц в 2016 году																	
	В месяц в 2017 году																	

Арендодатель:

Ю.Ю. Панфилов

Арендатор:

Приложение № 5
к договору аренды лесного участка
от 25.05.2016 № 361

Порядок внесения арендной платы

N п/п	Арендная плата в части минимального размера			Арендная плата в части превышения минимального размера		
	срок внесения платы	оплачиваемый период	доля арендной платы от годового размера (%)	срок внесения платы	оплачиваемый период	доля арендной платы от годового размера (%)
1	15 февраля	январь	9	15 февраля	январь	9
2	15 марта	февраль	9	15 марта	февраль	9
3	15 апреля	март	9	15 апреля	март	9
4	15 мая	апрель	9	15 мая	апрель	9
5	15 июня	май	9	15 июня	май	9
6	15 июля	июнь	9	15 июля	июнь	9
7	15 августа	июль	9	15 августа	июль	9
8	15 сентября	август	9	15 сентября	август	9
9	15 октября	сентябрь	14	15 октября	сентябрь	14
10	15 ноября	октябрь	14	15 ноября	октябрь	14
	Итого	-	100%	-	-	100%

Платежные реквизиты для перечисления арендной платы в части минимального размера (федеральный бюджет):

УФК по Тульской области (Министерство природных ресурсов и экологии Тульской области) ИНН 7107096442, КПП 710701001, р/с 40101810700000010107, ОКТМО 70701000, Отделение Тула г. Тула, БИК 047003001, КБК 05311204012016000120.

Платежные реквизиты для перечисления арендной платы в части превышения минимального размера (бюджет субъекта Российской Федерации):

УФК по Тульской области (Министерство природных ресурсов и экологии Тульской области), ИНН 7107096442, КПП 710701001, р/с 40101810700000010107, ОКТМО 70701000, Отделение Тула г. Тула, БИК 047003001, КБК 80311204014020000120.

Арендодатель:

Ю.Ю. Панфилов

мп

Арендатор:

И.В. Бритарев

мп

«ТрансСтройТорг»

<*> Срок внесения арендной платы устанавливается не позднее 25-го числа текущего месяца.

Количество сроков внесения арендной платы при использовании лесов для заготовки древесины должно быть не менее 10, для других видов использования лесов, установленных частью 1 статьи 25 Лесного кодекса Российской Федерации, - не менее

Приложение № 6
к договору аренды лесного участка
от 25.05.2016 № 361

Акт
приема-передачи лесного участка, переданного в аренду для заготовки древесины

г.Тула "25" мая 2016 г.

Арендодатель в лице заместителя председателя правительства Тульской области - министра природных ресурсов и экологии Тульской области Панфилова Юрия Юрьевича и арендатор в лице директора ООО «ТРАНССТРОЙТОРГ» Бритарева Ильи Владимировича составили настоящий акт о том, что на основании договора аренды лесного участка первый передал, а второй принял лесной участок площадью 13379,1341 га:

Тульская область	район	Заокский
Заокское лесничество		
Нечаевское участковое лесничество	лесная дача	Заокская

1-4, 5 (1-4, 7 часть, 8-17, 18 часть, 19-37), 6, 7, 8 (1-18, 19 часть, 20 часть, 21-26, 27 часть, 28-30, 31 часть, 32, 33 часть, 34 часть, 35-43), 9 (1-24, 25 часть, 26-28, 29 часть, 30 часть, 31), 10 (1, 2, 3 часть, 4-8, 9 часть, 10-42), 11 (1, 2 часть, 4 часть, 7, 8, 9 часть, 10 часть, 11-33, 34 часть, 35 часть, 36, 37 часть, 38, 39 часть, 40, 41 часть, 42-44), 12 (1-26, 27 часть, 28 часть, 29 часть, 30, 31, 32 часть, 33 часть, 34 часть, 35-38), 13 (1-12, 13 часть, 14-24), 14, 15, 16 (1-7, 8 часть, 9-29), 17-19, 20 (1, 2, 3 часть, 4-25), 21 (1, 2, 3 часть, 4, 5, 6 часть, 7-9, 10 часть, 11-15, 16 часть, 17-20, 21 часть, 22-25, 26 часть, 27-33), 22 (1-3 часть, 5, 6 часть, 7 часть, 8, 9, 10-12 часть, 13), 23 (1, 2 часть, 3 часть, 4,5), 24 (1-11, 12 часть, 13-31), 25-27, 28 (1-11, 12 часть, 13 часть, 14, 15, 16 часть, 17, 18, 19, 20-21 часть, 22, 23 часть, 24 часть, 25 часть, 26 часть, 27-29), 29 (1, 2, 3 часть, 4, 5 часть, 6, 7, 8 часть, 9-16, 17 часть, 18-22, 23 часть, 24 часть, 25-32, 33 часть, 34-51, 52 часть, 53 часть, 54), 30, 32, 34-36, 37 (1-8, 9-14 часть, 15-30), 38 (1-11, 12 часть, 13, 14, 15 часть, 16-21, 22 часть, 23 часть, 24 часть, 25-70), 39 (1-55, 56 часть, 57-59), 40 (1-31, 32 часть, 33-35), 41 (1-6, 7 часть, 8-14, 15 часть, 16-26), 42 (1-5, 6 часть, 7-14, 15 часть, 16, 17 часть, 18), 43 (1 часть, 2, 3, 4 часть, 5 часть, 6-9, 10 часть, 11, 12, 13 часть, 14, 15, 16 часть, 17-33), 44 (1-3, 4 часть, 5-9, 10 часть, 11-32, 33 часть, 34 часть, 35-40), 41 часть, 42 часть, 43 часть, 44-50), 45 (1-4, 5 часть, 6-28), 46 (1 часть, 2 часть, 3-6, 7 часть, 8 часть, 9, 10, 11 часть, 12-17, 18 часть, 19, 20 часть, 21-27), 47 (1 часть, 2, 3 часть, 4, 5 часть, 6, 7, 8 часть, 9), 48, 49 (1-43, 44-45 часть, 47-55, 56 часть), 50 (1-11, 12-14 часть, 15-21), 51, 52 (1, 2-6 часть, 7-23), 53 (1-2 часть, 3-8, 9-11 часть, 12-19, 20-22 часть, 23-25), 54 (1-6, 7-8 часть, 9-21), 55 (1-5, 6 часть, 7-25), 56, 57, 58 (1, 2 часть, 3-5, 6-8 часть, 9, 10 часть, 11-14, 15 часть, 16, 17 часть, 18, 19, 20 часть, 21-26, 27 часть, 28-36), 59, 60, 61 (1-4 часть, 5, 6, 7 часть, 8-19, 20 часть, 21-30, 31 часть), 62 (1, 2, 3-4 часть, 5-45), 63, 64 (1 часть, 2, 3, 4-5 часть, 6-9, 10-11 часть, 12, 13, 14 часть, 15, 16 часть, 17-20, 21 часть, 22-24, 25 часть, 26-28), 65 (1 часть, 2-6, 7 часть, 8, 9 часть, 10, 11, 12-14 часть, 15-29), 66 (1 часть, 2-4, 5 часть, 6, 7, 8 часть, 9-15, 16 часть, 17-20, 21 часть, 22-29, 31-34), 67, 68 (1-14, 15-16 часть, 17-21, 22 часть, 23-28), 69, 70 (1 часть, 2-7, 8-9 часть, 10-17, 18-21 часть, 22), 71 (1-7, 8 часть, 9-11, 12 часть, 13-21, 22 часть, 23-29), 72, 73 (1-4, 5 часть, 6-38), 74, 75 (1-22, 23-24 часть, 25-33), 76, 77 (1, 2, 3 часть, 4-28), 78 (1-27, 28 часть, 29), 79 (1-4, 5 часть, 6, 7 часть, 8-12, 13-14 часть, 15, 16, 17 часть, 18-22, 23-24 часть, 25, 26 часть, 27, 28), 80, 81 (1-5, 6-8 часть, 9, 10 часть, 11-15), 82 (1-15, 16-17 часть, 18, 19 часть, 20-25), 83 (1-23, 24 часть, 25-29), 84 (1-5, 6 часть, 7-11), 85, 86, 87, 88, 89.

Тульская область	район	Заокский
Заокское лесничество		
Нечаевское участковое лесничество	лесная дача	Нечаевская

1 (1, 2, 3 часть, 4-8, 9 часть, 10, 11 часть, 12-17, 18-19 часть, 20, 21, 22-23 часть, 24-27), 2 (1-3 часть, 4-13), 3 (1-6, 7-8 часть, 9-19, 20 часть, 21-26, 27 часть, 28-40), 4 (1 часть, 2-10, 11 часть, 12-21, 22-26 часть, 27-47), 5 (1-23, 24 часть, 25-27, 28-31 часть, 32-34), 6 (1 часть, 2, 3 часть, 4-6, 7 часть, 8-23, 24 часть, 25-30), 7 (1-4 часть, 5-10, 11 часть, 12-37), 8 (1-3 часть, 4-47), 9-13, 14 (1, 2, 3 часть, 11-12, 13 часть, 14, 15 часть, 16, 17, 18 часть, 19-24), 15 (1, 2-3 часть, 4-21, 22-23 часть, 24-26), 16 (1-4, 5 часть, 6-13, 14-15 часть, 16-22), 17 (1-5, 6 часть, 7-11, 12 часть, 13, 14 часть, 15-17), 18 (1-3, 4 часть, 5-9, 10-11 часть, 12-17, 18-19 часть), 19 (1-6, 7 часть, 8-21), 20 (1 часть, 2, 3 часть, 4-51), 21 (1, 2 часть, 3-5, 6-7 часть, 8-28, 29-30 часть, 31-35), 22, 23, 24 (1 часть, 2-4, 5 часть, 6-18, 19 часть, 20-22), 25, 26, 27 (1-10, 11-12 часть, 13-27), 28-30, 31 (1-2 часть, 3-4 часть, 5, 6, 7 часть, 8 часть, 9-28), 32 (1-3 часть, 4, 5, 6-8 часть, 9-11, 12 часть, 13-20, 21 часть, 22-25), 33 (1-5, 7-20, 21 часть, 22), 34 (1-3 часть, 4-10, 11-12 часть, 13-28), 35-37, 38 (1-16, 17 часть, 18-23), 39 (1, 2 часть, 3, 4 часть, 5, 6 часть, 7-9, 10 часть, 11-36), 40-42, 43 (1 часть, 2, 3 часть, 4-33), 44-53, 54 (1, 2 часть, 3-12, 13 часть, 14-27, 28 часть, 29-42), 55 (1-5, 6-8 часть, 9-20, 21 часть, 22-28), 56 (1-3, 4 часть, 5-29), 57-64), 65 (1-6, 7 часть, 8-16, 17 часть, 18-23), 66, 67 (1, 2, 3 часть, 4-15), 68 (1-6, 7-11, 12 часть, 13-21, 22 часть, 23-29), 69 (1-2 часть, 3-10, 11-12 часть, 13, 14, 15 часть, 16-19, 20 часть, 21-23), 70 (1-19, 20 часть, 21-27, 28 часть, 29-33), 71, 72, 73 (1-4, 5-6 часть, 7-9, 10-11 часть, 12-26), 74, 75, 76 (1-29, 30 часть, 31-36), 77-81.

кадастровый номер лесного участка:
71:09:010201:1722, 71:09:020101:4730, 71:09:000000:420, 71:09:000000:191, 71:09:010401:1849, 71:09:000000:392, 71:09:020101:4734, 71:09:010101:660, 71:09:010201:1712, 71:09:010101:1090, 71:09:000000:220, 71:09:020101:4733, 71:09:010201:1724, 71:09:000318:126, 71:09:010201:4659, 71:09:020101:4729, 71:09:020101:4732, 71:09:010501:4663, 71:09:000000:402, 71:09:010101:4661, 71:09:010101:1852, 71:09:000000:404, 71:09:000000:4664, 71:09:010401:1838, 71:09:010101:4660, 71:09:020101:4735, 71:09:000101:3088, 71:09:010201:4665, 71:09:010401:1839, 71:09:010229:861, 71:09:020101:4731, 71:09:010101:3174, 71:09:010101:1713, 71:09:020101:4747, 71:09:010201:1714, 71:09:000000:4849, 71:09:010415:7, 71:09:010401:1865, 71:09:010101:4662, 71:09:010101:1717, 71:09:010401:1860, 71:09:010401:1864, 71:09:020101:4750, 71:09:000000:389, 71:09:000000:408, 71:09:020101:4746, 71:09:010101:1200, 71:09:020101:4749, 71:09:000000:412, 71:09:010201:1716, 71:09:010101:4677, 71:09:000000:190, 71:09:010101:3139, 71:09:010401:1851, 71:09:000000:401, 71:09:010101:4676, 71:09:010514:470, 71:09:010401:3640, 71:09:010401:1850, 71:09:010101:4846, 71:09:010101:4673, 71:09:010203:1903,

11.

71 09 010201 1962, 71 09 010201 3092, 71 09 010201 1721, 71 09 000000 413, 71 09 010201 5, 71 09 010201 6, 71 09 010101 136, 71 09 020101 323, 71 09 010401 1848, 71 09 010101 3089, 71 09 010201 2195, 71 09 020101 5058, 71 09 010301 5957, 71 09 010401 1861, 71 09 020101 4748, 71 09 010401 1862, 71 09 000000 396, 71 09 010901 1238, 71 09 020201 1867, 71 09 030301 847, 71 09 020201 1866, 71 09 020201 1865, 71 09 010601 3142, 71 09 010601 3141, 71 09 000000 414, 71 09 010601 9871, 71 09 000000 415, 71 09 010701 1421, 71 09 010801 1251, 71 09 030101 822, 71 09 030101 825, 71 09 010101 135, 71 09 010101 132, 71 09 010101 134, 71 09 010101 133, 71 09 030201 1707, 71 09 030101 826, 71 09 030201 1708, 71 09 000000 419, 71 09 010101 19, 71 09 010516 18, 71 09 030101 823, 71 09 010516 17, 71 09 010801 3136, 71 09 000000 422, 71 09 010101 136, 71 09 010516 20, 71 09 000000 418, 71 09 010701 1429, 71 09 010701 1428, 71 09 000000 417, 71 09 000000 416, 71 09 000000 427, 71 09 000000 409, 71 09 010601 3140, 71 09 010601 2850, 71 09 010601 2851, 71 09 010601 2876, 71 09 010701 190, 71 09 010601 4052, 71 09 010601 567	
номер учетной записи в государственном лесном реестре	96-2016-03

Характеристики лесного участка на 25.05.2016г.

Характеристики лесного участка

1. Распределение земель

[illegible]	в том числе									
	лесные земли, га					нелесные земли, га				
	занятые лесными насаждениями	лесные культуры	лесные питомники, плантации	не занятые лесными насаждениями	итого	дороги	просеки	болота	другие	иные
1	2	3	5	6	7	8	9	10	11	12
[illegible],1341	12665,2341	2710	8,9	64	12738,1341	65	99	11	466	641

2. Характеристика насаждений

[illegible]	Лесничество	Участковое лесничество/ урочище (при наличии)	Лесной квартал	Хозяйство, преобладающая порода	Площадь (га)/ запас древесины (тыс куб. м) - всего	В том числе по группам возраста древостоя (га/тыс куб. м)			
						Молод-ники	Средне-возрастные	Приспевающие	спелые и перестой-ные
1	2	3	4	5	6	7	8	9	10
[illegible]	Заокское	Нечаевское/ Заокская	[illegible]	Мягко-лиственное, Береза	12665,2341/ 3324,7	1339/ 147,4	3081,2341/ 765,0	1851/ 508,2	6414/ 1844,1
		Нечаевское / Нечаевская	[illegible]						

3. Средние таксационные показатели насаждений лесного участка

Целевое назначение лесов	Хозяйство, преобладающая порода	Состав	Возраст	Бонитет	Полнота	Средний запас древесины лесных насаждений (куб. м/га)		
						средневозрастные	приспевающие	спелые и перестойные
1	2	3	4	5	6	7	8	9
Защитные леса	Мягколиственное, Береза	6,6Б1,7Ос 0,9Лиа0,3 С0,2Дн0,1 Ив0,1Д0,1 Е+Кл,Ол,Я,Л,В	73	1	0,7	167,5	233,4	237,2

4. Объекты лесной инфраструктуры

N п/п	Лесничество	Участковое лесничество/ лесная дача	Лесной квартал	Лесотаксационный выдел	Наименование объекта	Единица измерения	Объем
1	2	3	4	5	6	7	8
1	Заокское	Нечаевское / Заокская	1	13	Дороги с искусственным покрытием	км	0,1
2			7	30	Дороги с искусственным покрытием	км	0,8
3			9	26	Дороги с искусственным покрытием	км	0,6
4			10	2	Дороги с искусственным покрытием	км	0,7
5			21	30	Дороги с искусственным покрытием	км	1,3
6			41	29	Дороги с искусственным покрытием	км	0,2
7			82	22	Дороги с искусственным покрытием	км	0,7
8			87	23	Дороги с искусственным покрытием	км	0,1
9		Нечаевское / Нечаевская	10	45	Дороги с искусственным покрытием	км	0,8
10			11	32	Дороги с искусственным покрытием	км	2,0
11			63	71	Дороги с искусственным покрытием	км	0,3
12			68	5,6,12	Дороги с искусственным покрытием	км	0,8
13	Заокское	Нечаевское / Заокская	1	36	Дороги грунтовые	км	1,3
14			2	27	Дороги грунтовые	км	0,7
15			4	17	Дороги грунтовые	км	0,3
16			5	25	Дороги грунтовые	км	1,0
17			6	23	Дороги грунтовые	км	2,0
18			7	32	Дороги грунтовые	км	0,7
19			8	40	Дороги грунтовые	км	1,3
20			10	41,42	Дороги грунтовые	км	1,0
21			11	42	Дороги грунтовые	км	4,7
22			12	37	Дороги грунтовые	км	0,3
23			13	31	Дороги грунтовые	км	0,7
24			14	31	Дороги грунтовые	км	0,7
25			16	27	Дороги грунтовые	км	0,7
26			17	28	Дороги грунтовые	км	1,8
27			18	25	Дороги грунтовые	км	0,1
28			19	32	Дороги грунтовые	км	0,7
29			20	40	Дороги грунтовые	км	1,0
30			21	31	Дороги грунтовые	км	0,3
31			24	25,26,31	Дороги грунтовые	км	2,0
32			25	18,26	Дороги грунтовые	км	2,1
33			27	25	Дороги грунтовые	км	0,5
34			28	22	Дороги грунтовые	км	2,0
35			29	47	Дороги грунтовые	км	1,3
36			30	32	Дороги грунтовые	км	0,7
37			32	22	Дороги грунтовые	км	1,0
38			34	34,35	Дороги грунтовые	км	1,3
39			35	37	Дороги грунтовые	км	2,1
40			36	32	Дороги грунтовые	км	0,3
41			37	29	Дороги грунтовые	км	0,2
42			38	44,45	Дороги грунтовые	км	0,8
43			39	47	Дороги грунтовые	км	1,3
44			40	35	Дороги грунтовые	км	0,8
45			41	25	Дороги грунтовые	км	1,0
46			42	18	Дороги грунтовые	км	0,3
47			43	31	Дороги грунтовые	км	0,3
48			44	47	Дороги грунтовые	км	1,3
49			46	24	Дороги грунтовые	км	0,3
50			48	31	Дороги грунтовые	км	1,3
51			49	31	Дороги грунтовые	км	1,3
52			50	19	Дороги грунтовые	км	0,8
53			52	23	Дороги грунтовые	км	0,7
54			54	19	Дороги грунтовые	км	0,7
55			55	24	Дороги грунтовые	км	0,7
56			56	26	Дороги грунтовые	км	0,3
57			57	21	Дороги грунтовые	км	0,7
58			58	33	Дороги грунтовые	км	0,3
59			61	28	Дороги грунтовые	км	1,3
60			62	43	Дороги грунтовые	км	0,3
61			63	35	Дороги грунтовые	км	0,7
62			64	28	Дороги грунтовые	км	0,3
63			65	27	Дороги грунтовые	км	0,3
64			66	31	Дороги грунтовые	км	0,3

1	2	3	4	5	6	7	8
[illegible]	[illegible]	[illegible]	[illegible]	[illegible]	[illegible]	[illegible]	[illegible]

1	2	3	4	5	6	7	8
[illegible]	[illegible]	[illegible]	[illegible]	[illegible]	[illegible]	[illegible]	[illegible]

1	2	3	4	5	6	7	8
[illegible]	[illegible]	[illegible]	46	33	Просеки квартальные	[illegible]	0,1
[illegible]			67	13	Просеки квартальные	[illegible]	0,1
[illegible]			71	40	Просеки квартальные	[illegible]	0,4
[illegible]			72	34	Просеки квартальные	[illegible]	0,5
[illegible]	[illegible]	[illegible]	18	1	Разрывы противопожарные	[illegible]	0,3
[illegible]		[illegible]	7	2	Разрывы противопожарные	[illegible]	0,5
[illegible]		[illegible]	2	4	Разрывы противопожарные	[illegible]	0,8
[illegible]		[illegible]	32	6	Разрывы противопожарные	[illegible]	1,1
[illegible]		[illegible]	63	16	Карьеры	[illegible]	1,2
[illegible]		[illegible]	64	17	[illegible]	[illegible]	5,3

5. Особо защитные участки лесов

№ п/п	Лесничество	Участковое лесничество/ лесная дача	Лесной квартал	Лесотаксационный выдел	Назначение	Площадь (га)
1	2	3	4	5	6	7
1	[illegible]	[illegible]	17	2,3	Участки леса с наличием реликтовых и эндемичных растений	1,4
2			19	12,17,21		7,6
3			47	4		0,5
4			49	12,26		1,7
5			60	8,15,22		1
6			61	8		1
7			62	13,16,23,29		1
8			63	1,6		1,6
9			66	2,13,17,29		5,8
10			71	18		0,5
11			72	14,28		10,2
12			75	27,31		1,2
13			76	10		1,1
14			78	4,31		2,8
15			79	4,8,16		2,9
16			80	18		0,2
17			82	23		3,4
18			83	5		6
19		[illegible]	20	15,26,34		10,8
20			25	3,8		2,0
21			28	7		1,5
22			37	12		6,9
23			44	16		1
24			45	23		4,4
25			56	20,21,22		4,7
26			62	15		0,6
27			65	19,20		1,9
28			72	4,8,18		6,3
29			76	12		1,2
30			77	3		5,7
				Итого		103,9
31	[illegible]	[illegible]	9	20,1	Берегозащитные, почвозащитные участки леса, расположенные вдоль водных объектов, склонов оврагов	1,7
32			10	5,6,5		8,5
33			28	21,24,26		2,9
34			29	43,48,49,52,53,54,56		3,0
35			30	14,15,16		4,5
36			31	7,14,16,21,22,23,24,25,26,27		13,2
37			35	3,18,23		4,8
38			37	27		0,6
39			38	29,31,33		1,5
40			40	21,26,27		1,5
41			61	30,31		5,0
42			62	9,25,31,33,35		3,5
43			63	12,15,19,28,29		4,6
44			75	30,31		1,7
45			76	8		3,0
46			78	1		1,7
47	[illegible]	[illegible]	1	19,21,23	Берегозащитные, почвозащитные участки леса, расположенные вдоль водных объектов, склонов оврагов	5,7
48			2	14,17		5,5
49			3	2,8,12,27,28,29,31		11,2
50			4	2,3,4,9,10,13,15,17,22,23,29,30,31,32,33		17,9
51			5	5,6,12,13,22,24		8,9
52			10	17,26,37,38,39,40,41,42,43		13,6
53			11	16,19,29		16,7
54			13	20		1,1
55			14	2,6,8,7,8,9,14,16,17,18		14,9
56			15	16,17,18,19,20,21		22
57			17	13,14		3,9
58			22	7,12,16,22,28,30		6,1
59			23	14,27		4,6
60			26	1,4,9,12,16,17,20,31,37		19,9
61			30	1,9,11,12,20,21,28		13,3
62			83	7,8		4,2
				Итого		170,9
63	[illegible]	[illegible]	32	7	Другие особо защитные участки леса: [illegible]	1,1
64			19	8,14		2,8
65			26	15		0,2
66			32	6,14		4,7
				Итого		8,8
67	[illegible]	[illegible]	1	1-15	Другие особо защитные участки леса: участки леса вокруг сельских населенных пунктов и садовых товариществ	79,2
68			2	1-12		73,4
69			3	1-12		105,1
70			4	1-16		53,8
71			5	1-31		140,8
72			6	1,3,4-22		169,5
73			7	1-29		132,1
74			8	1-19		150,2
75			9	1-25		114,8
76			10	6-13,16,17,19,20		73,8
77			11	1,2,4-17,19-22,24,28,29,30,31		121,0
78			12	1-8,16-17,19-22,24-26,28,29		90,5
79			13	1-12,14,15		68,5
80			14	2-4,8,11,13,18-20		26,3
81			15	1-7,9,14-25		71,8
82			16	1-26		105,8
83			17	1,16-17,19-22,25		61,4
84			18	1-23		97,4
85			19	1-30		90,9
86			20	1-40		121,7
87			21	1-4,6,8,11-20		62,2
88			22	1-11		31,2
89			23	2-6		19,9
90			24	1-4,6-11,13-17,20,22-24,28-30		80,9
91			26	1,5,7,10,12,13,15		28,4
92			27	1,2-4,6-22,26,27		109,6
			28	1-12,14-20		47,4
93			29	1-14,17,19,20,22-31,38-44,46,50		113,6
94			30	1-5,7,8,10-15,21,26,30,31		88,4
95			32	2-21		87,4
96			33	18,25,32,35,41		56,6
97			34	18,31		40,7
98			37	11,15,19,22-25		11,8
99			38	20,37,39,40,41		26,6
100			39	40,41,43,45-56		50,0
101			40	1,3-32		70,0
102			41	1-12,16,18,21-25		64,5
103			42	1,2,4-7,9,15,17		47,5
104			43	1-4,6-19,25-30		72,2

1	2	3	4	5	6	7
[illegible]	Звонское	Нечаевское/ Звонское	[illegible]	[illegible]	Другие особо защитные участки лесов (участки лесов вокруг населенных пунктов и иных территорий)	[illegible]
[illegible]	Звонское	Нечаевское/ Нечаевское	[illegible]	[illegible]	Другие особо защитные участки лесов (участки лесов вокруг населенных пунктов и иных территорий)	[illegible]
				Итого		[illegible]

6. Объекты лесного семеноводства

N п/п	Лесничество	Участковое лесничество/лесная дача	Лесной квартал	Лесотаксационный выдел	Наименование объекта лесного семеноводства	Единица измерения	Объем
1	2	3	4	5	6	7	8
1	Звонское	Нечаевская/Нечаевское	1	9	Плюсовое дерево	шт	8

7. Объекты, не связанные с созданием лесной инфраструктуры

№ п/п	Лесничество	Участковое лесничество/ лесная дача	Лесной квартал	Лесотаксационный выдел	Наименование объекта	Единица измерения	Объем
1	2	3	4	5	6	7	8
[illegible]	Заокское	Нечаевское/Заокская	[illegible]	[illegible]	Линии электропередачи	[illegible]	[illegible]
[illegible]		Нечаевское/Нечаевская	[illegible]	[illegible]		[illegible]	[illegible]
[illegible]		Нечаевское/Нечаевская	[illegible]	[illegible]		[illegible]	[illegible]
[illegible]		Нечаевское/Нечаевская	[illegible]	[illegible]	Линии связи	[illegible]	[illegible]
[illegible]		Нечаевское/Заокская	[illegible]	[illegible]	Геологоразведка	[illegible]	[illegible]
[illegible]		Нечаевское/Нечаевская	[illegible]	[illegible]		[illegible]	[illegible]
[illegible]		Нечаевское/Нечаевская	[illegible]	[illegible]	Дома отдыха	[illegible]	[illegible]
[illegible]		Нечаевское/Заокская	[illegible]	[illegible]	Лагери отдыха	[illegible]	[illegible]
[illegible]		Нечаевское/Заокская	[illegible]	[illegible]	Кладбища	[illegible]	[illegible]
[illegible]		Нечаевское/Заокская	[illegible]	[illegible]	Стоянки	[illegible]	[illegible]
[illegible]		Нечаевское/Заокская	[illegible]	[illegible]	Парковые сооружения	[illegible]	[illegible]
					Всего:		[illegible]

8. По данным государственного лесного реестра лесной участок обременён правами аренды и (или) постоянного (бессрочного) пользования в пользу третьих лиц в соответствии со статьёй 25 Лесного кодекса РФ:

- **осуществление рекреационной деятельности**: Заокская дача, договор аренды лесного участка № 18 от 07.06.2008 г. квартал 28 (выделы 18,19,20), площадь 5,6 га; Нечаевская дача, договор аренды лесного участка № 29 от 10.09.2008 г. квартал 17 (выдел 7), площадь 1,3 га; Заокская дача, договор аренды лесного участка № 38 от 10.08.2008 г. квартал 49 (выделы 26,27), площадь 5,1 га; Нечаевская дача, договор аренды лесного участка № 45 от 25.08.2008 г. квартал 33 (выдел 6), площадь 0,39 га; Заокская дача, договор аренды лесного участка № 71 от 10.12.2008 г. квартал 41 (выдел 7), площадь 0,03 га; Заокская дача, договор аренды лесного участка № 72 от 10.12.2008 г. квартал 71 (выдел 10), площадь 0,44 га; Нечаевская дача, договор аренды лесного участка № 93 от 26.01.2009 г. квартал 15 (выделы 12,14,15,16), площадь 3,3 га; Нечаевская дача, договор аренды лесного участка № 141 от 06.09.2010 г. квартал 14 (выдел 2), площадь 0,06 га; Нечаевская дача, договор аренды лесного участка № 152 от 17.03.2011 г. квартал 31 (выделы 2,3,4,7), площадь 3,52 га; Нечаевская дача, договор аренды лесного участка № 153 от 17.03.2011 г. кварталы 1 (выделы 1,2,3,4,5,6), 2 (выделы 1,2,3), площадь 9,95 га; Нечаевская дача, договор аренды лесного участка № 173 от 08.06.2011 г. квартал 31 (выдел 8), площадь 1,3 га; Заокская дача, договор аренды лесного участка № 314 от 05.11.2014 г. квартал 11 (выделы 3,4-часть), площадь 0,4 га; Заокская дача, Распоряжение Правительства Тульской области № 434-р от 17.06.2014 г. квартал 64 (выдел 17), площадь 0,4 га;

- строительство, реконструкция, эксплуатация линейных объектов: Нечаевская дача, договор аренды лесного участка № 86 от 23.12.2008 г. квартал 17 (выдел 7), площадь 0,1 га; Договор аренды лесного участка № 103 от 22.06.2009 г. Заокская дача кварталы 35 (выдел 29), 36 (выдел 27) и Нечаевская дача кварталы 16 (выдел 18), 17 (выдел 12), 18 (выделы 4,10,11), площадь 1,2 га; Нечаевская дача, договор аренды лесного участка № 133 от 21.06.2010 г. квартал 68 (выдел 1), площадь 0,3 га; Нечаевская дача, договор аренды лесного участка № 148 от 15.02.2011 г. квартал 32 (выделы 21,22), площадь 0,43 га; Нечаевская дача, договор аренды лесного участка № 208 от 26.12.2011 г. квартал 3 (выделы 6,29), площадь 0,26 га; Нечаевская дача, договор аренды лесного участка № 336 от 06.07.2015 г. квартал 14 (выдел 20-часть), площадь 0,04 га; Заокская дача, договор аренды лесного участка № 339 от 05.08.2015 г. квартал 87 (выдел 23), площадь 0,1 га; Нечаевская дача, Распоряжение Правительства Тульской области № 434-р от 17.06.2014 г. квартал 5 (выдел 1), площадь 1,29 га.

- выполнение работ по геологическому изучению недр, разработка месторождений полезных ископаемых: Заокская дача, договор аренды лесного участка № 96 от 29.04.2009 г. квартал 10 (выдел 12), площадь 10,6 га.

- выращивание посадочного материала лесных растений (саженцев, сеянцев): Заокская дача, Распоряжение Правительства Тульской области № 280-р от 29.05.2012 г. квартал 66 (выдел 30), площадь 8,9 га.

Допускается обременение участка в пользу третьих лиц правами аренды и (или) постоянного (бессрочного) пользования в соответствии со статьей 25 Лесного кодекса РФ для других видов использования.

Арендодатель:

Ю.Ю. Панфилов

Арендатор:

И.В. Бритарев