


УТВЕРЖДАЮ:

Первый заместитель директора  
Департамента природных  
ресурсов и охраны окружающей  
среды Курганской области-  
начальник управления лесного хозяйства

 В.А.Банников  
Дата 27.11.2017г.

**Акт  
Лесопатологического обследования № 27-Кс**

лесных насаждений ГКУ «Юргамышское лесничество»

Способ лесопатологического обследования: 1. Визуальный

2. Инструментальный

Место проведения

Участковое лесничество	Урочище (дача)	Квартал (квартала)	Выдел (выделы)	Площадь, га
Кислянское	Беловодский	24	4	10,8

Лесопатологическое обследование проведено на общей площади 10,8 га.

**Инструментальное обследование лесного участка**

1. Фактическая таксационная характеристика лесного насаждения соответствует (не соответствует) (нужное подчеркнуть) таксационному описанию.

Ведомость лесных участков с выявленными несоответствиями таксационным описаниям приведена в приложении 1 к Акту.

2. Состояние насаждений: **с нарушенной устойчивостью с утраченной устойчивостью**

Причины повреждения: **Внутривидовая конкуренция.**

В том числе:

Заселено (обработано) стволовыми вредителя

Вид вредителя	Порода	Встречаемость (% заселённых деревьев)	Степень заселения лесного насаждения (слабая, средняя,
---------------	--------	---------------------------------------	--



### 5.ЗАКЛЮЧЕНИЕ

С целью предотвращения негативных процессов или снижения ущерба от их воздействия назначено:

Участковое лесничество	Урочище (дача)	квартал	выдел	Площадь выдела, га	Вид мероприятия	Площадь мероприятия	Порода	Запас на выдел кбм	Крайние сроки проведения
Кислянское	Беловодский мастерский участок	24	4	10,8	Выборочная санитарная рубка	4,4	Сосна	53	2017 г. 2018 г.

Ведомость перечёта деревьев назначенных в рубку и абрис лесного участка прилагается (приложение 2 и 3 к Акту)

6. Меры по обеспечению возобновления не требуются

7. Мероприятия, необходимые для предупреждения или поражения смежных насаждений не требуются


8. Сведения для расчёта понижающего коэффициента стоимости древесины:

Год образования старого сухостоя

основная причина повреждения древесины- внутривидовая конкуренция

Дата проведения обследований 29.09.2017г

Исполнитель работ по проведению лесопатологических обследований:

ФИО Ковыря В.А. 

подпись





Ведомость перечета деревьев назначенных в рубку

ВРЕМЕННАЯ ПРОВНАЯ ПЛОЩАДЬ N \_\_\_\_\_

Субъект Российской Федерации Курганская область.

Лесничество (лесопарк) ГКУ «Юргамышское лесничество».

Квартал 24. Выдел 4.Кислянское участковое лесничество, Беловодский  
мастерский участок

Площадь 4,4 га, \_\_\_\_\_.

Номер очага вредных организмов \_\_\_\_\_. Размер пробной площади 0,2 га.

Таксационная характеристика:

тип леса БР В2; состав 7СЗВ; возраст 60 лет; бонитет 1;

полнота 0,8; запас на га 290 м<sup>3</sup>; возобновление естественное - Отсутствует

Время и причина ослабления лесного насаждения:

Внутривидовая конкуренция.

Тип очага вредных организмов: эпизодический, хронический (подчеркнуть).

Фаза развития очага вредных организмов: начальная, нарастания численности, собственно вспышка, кризис (подчеркнуть).

Состояние лесного насаждения, намечаемые мероприятия:

Неудовлетворительное, 4%

Исполнитель работ по проведению лесопатологического обследования:

ФИО Кавков В. А.

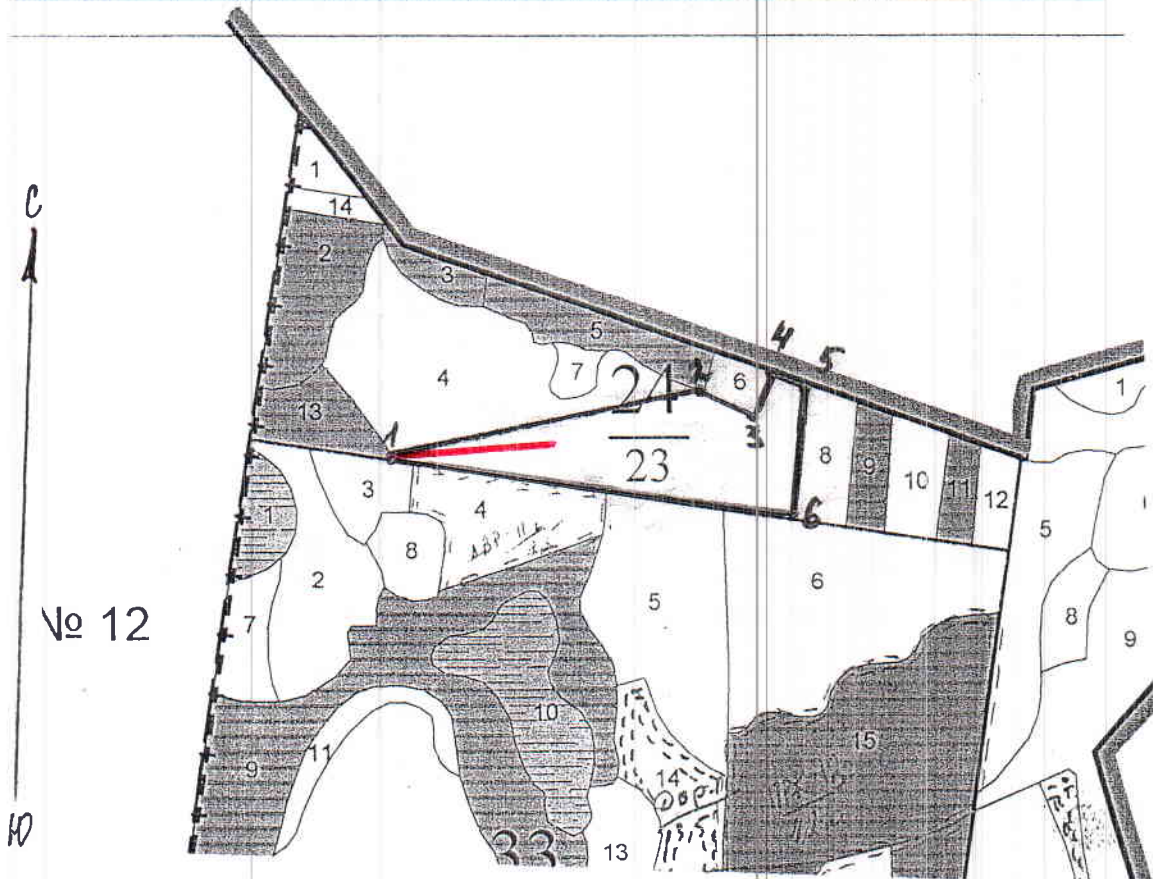
Подпись \_\_\_\_\_

Дата составления документа 23.10.17г Телефон 9-10-58





Абрис участка  
Кислянское участковое лесничество  
Беловодский мастерский участок  
Квартал 24 выдел 4 площадь 4,4 га.



N выдела	Ленты (круговой площадки) перечета				
	N ленты (площадки)	длина, м	ширина м	радиус, м	площадь, га
4	1	200	10		0,2
	<i>N: 55°36-29'</i> <i>S: 64°58-22'</i>				



М 1:10000


Номера точек	Координаты	Румбы линий	Длина, м
1-2	55-36-29 64-58-22	СВ-75	400
2-3		ЮВ-70	85
3-4		СВ-25	60
4-5		ЮВ-73	50
5-6		ЮЗ-7	150
6-1		СЗ-85	535

Условные обозначения:

Ленточный пересчет —  
— участок с проведенным ЛПО

Исполнитель работ по проведению лесопатологического исследования:

ФИО Ковков В. А.

Подпись 

Дата составления документа 23.11.2017г телефон 9-10-58

Таксационное описание

Лесхоз "Гу Юргамышское л-во" Кислян.уч.л-во Белов.м.уч. (б.Беловодское л-во).  
ЛЕСА, РАС. В СТЕПЯХ, ЛЕСОСТЕП. И ДР.

Квартал: 24

Состав, подрост, подлесок, почва, рельеф, особенности выдела	:Э:Л:Р:У:С:Н:Т	:Д:И:А:М:В:Т:А	:К:Л:О:Н:О:Т:А	:П:Л:О:Н:О:У:С:В:О:Д	:К:Л:М:Т:В:А:П	:Запас сыро-рост. леса, м3	:Запас на выделе, м3	Хозяйственные распоряжения

1,5	6С4В10С	1 С 21 Б 0С	75 60 20	22 20 20	24 18 18	4 2 2	БР В2	,7	270	135	67 54 14
<b>СОСТАВ НЕОДНОРОДНЫЙ, ПОЛНОТА НЕРАВНОМЕРНАЯ, АКТУАЛИЗАЦИЯ</b>											
1,1	6С3Б	1 С 19 Б	61 18	20 14	20 14	4 2 1	БР В2	,6	190	437	306 131
<b>СОСТАВ НЕОДНОРОДНЫЙ, ПОЛНОТА НЕРАВНОМЕРНАЯ, НАСАЖ. ПРОЙДЕНО РУБКОЙ, АКТУАЛИЗАЦИЯ</b>											
1,6	лесные культуры 10С	1 С	27	8	8	2 1 2	БР В2	,7	70	42	42
<b>ПОЛНОТА НЕРАВНОМЕРНАЯ, АКТУАЛИЗАЦИЯ</b>											
10,0	7С3Б	1 С 20 Б	60 18	21 16	22 16	3 2 1	БР В2	,8	290	3132	2192 940
<b>подлесок: ШП АЖ РЕДКИЙ</b>											
<b>СОСТАВ НЕОДНОРОДНЫЙ, ПОЛНОТА НЕРАВНОМЕРНАЯ, НАСАЖ. ПРОЙДЕНО РУБКОЙ, АКТУАЛИЗАЦИЯ</b>											
1,6	лесные культуры 6С3Б10С	1 С 8 Б 0С	23 8 8	8 6 6	8 2 1	2 2	СЛТР С3	,0	70	112	67 34 11
<b>СОСТАВ НЕОДНОРОДНЫЙ, ПОЛНОТА НЕРАВНОМЕРНАЯ, АКТУАЛИЗАЦИЯ</b>											
1,5	10С+Б	1 С	110	26	32	6 4 2	БР В2	,7	340	170	170
<b>АКТУАЛИЗАЦИЯ селекционная оценка: НОРМАЛЬНЫЕ</b>											
1,4	7Б20С1С	1 Б 11 С	25 11	11 11	8 3 2	2 2	БР В2	,6	50	20	14 4 2
<b>СОСТАВ НЕОДНОРОДНЫЙ, ПОЛНОТА НЕРАВНОМЕРНАЯ, АКТУАЛИЗАЦИЯ</b>											
1,2	6С4Б	1 С 22 Б	75 20	23 18	26 18	4 2 1	БР В2	,7	280	336	202 134
<b>СОСТАВ НЕОДНОРОДНЫЙ, ПОЛНОТА НЕРАВНОМЕРНАЯ, АКТУАЛИЗАЦИЯ</b>											
1,8	лесные культуры 5С5Б	1 С 20 Б	61 20	20 18	20 18	4 2 2	БР В2	,7	250	200	100 100
<b>СОСТАВ НЕОДНОРОДНЫЙ, ПОЛНОТА НЕРАВНОМЕРНАЯ, АКТУАЛИЗАЦИЯ</b>											
10	1,1	5С5Б	1 С 22 Б	80 20	24 18	4 2 1	БР В2	,7	310	341	171 170
<b>СОСТАВ НЕОДНОРОДНЫЙ, ПОЛНОТА НЕРАВНОМЕРНАЯ, АКТУАЛИЗАЦИЯ</b>											
11	1,6	лесные культуры 6С3Б10С	1 С 20 Б	59 20	20 18	3 2 2	БР В2	,7	250	150	90 45

ПРОРЕЖИВ. 2 ОЧ.  
10%

