УТВЕРЖДАЮ:
Начальник департамента лесного хозяйства
Томской области
М.В. Малькевич _____
Дата 20.12.2017

Акт
лесопатологического обследования N 25
лесных насаждений Молчановского лесничества (лесопарка)
Томской области (субъект Российской Федерации)

Способ лесопатологического обследования: 1. Визуальный [ ]

2. Инструментальный [V]

Место проведения

Участковое лесничество	Урочище (дача)	Квартал (кварталы)	Выдел (выделы)	Площадь, га
Суйгинское	Обско-Чулымское	36	3	4,7
Суйгинское	Обско-Чулымское	36	6	15,5
Суйгинское	Обско-Чулымское	36	9	8,6
Суйгинское	Обско-Чулымское	36	10	3,5
Суйгинское	Обско-Чулымское	36	12	1,5
Суйгинское	Обско-Чулымское	36	13	2,0
Суйгинское	Обско-Чулымское	36	14	14,5
Суйгинское	Обско-Чулымское	36	15	12,0
Суйгинское	Обско-Чулымское	36	16	2,1
Суйгинское	Обско-Чулымское	36	17	5,3
Суйгинское	Обско-Чулымское	36	18	4,5
Суйгинское	Обско-Чулымское	36	19	30,5
Суйгинское	Обско-Чулымское	36	20	1,0
Суйгинское	Обско-Чулымское	36	21	14,0
Суйгинское	Обско-Чулымское	36	24	4,5
Суйгинское	Обско-Чулымское	36	25	8,2
Суйгинское	Обско-Чулымское	36	26	7,2
Суйгинское	Обско-Чулымское	36	27	17,8
Суйгинское	Обско-Чулымское	36	28	5,2

Суйгинское	Обско-Чулымское	36	29	2,7
Суйгинское	Обско-Чулымское	36	32	1,6
Суйгинское	Обско-Чулымское	36	35	25,0
Суйгинское	Обско-Чулымское	36	42	20,0
Суйгинское	Обско-Чулымское	36	43	23,2
Суйгинское	Обско-Чулымское	36	51	9,7
Суйгинское	Обско-Чулымское	36	52	11,1
Суйгинское	Обско-Чулымское	36	53	14,0
Суйгинское	Обско-Чулымское	36	54	11,7
Суйгинское	Обско-Чулымское	36	55	5,6
Суйгинское	Обско-Чулымское	36	56	9,5
Суйгинское	Обско-Чулымское	36	57	4,8
Суйгинское	Обско-Чулымское	36	73	2,0
Суйгинское	Обско-Чулымское	36	74	2,6

Лесопатологическое обследование проведено на общей площади 306,1 га.

1. Визуальное лесопатологическое обследование. <*>

Наземное ☐ Дистанционное ☐

1.1. На площади ____-____ га фактическая таксационная характеристика лесного насаждения соответствует (не соответствует) таксационному описанию (нужное подчеркнуть). Причины несоответствия _____

Список участков с выявленными несоответствиями приведен в приложении 1 к настоящему Акту.

1.2. Лесные насаждения с нарушенной и утраченной устойчивостью выявлены на площади __-__ га:

Участковое лесничество	Урочище (дача)	Площадь, га		Причина ослабления (гибели)
		с нарушенной устойчивостью	с утраченной устойчивостью	
-	-	-	-	-
-	-	-	-	-
Итого	-	-	-	-

Состояние обследованных лесных насаждений приведено в приложениях 1.1 - 1.4 к Акту в зависимости от метода проведения ЛПО.

1.3. В обследованных лесных участках прогнозируется:

Прогноз	Площадь, га
Ослабление лесных насаждений	-
Усыхание лесных насаждений различной степени	-
Развитие очагов вредных организмов	-

1.4. Обнаружено загрязнение лесного участка отходами и выбросами:

промышленными ☐

бытовыми ☐

Вид загрязнения	Размеры загрязнения			Объем, кбм	Площадь загрязнения, га
	длина, м	ширина, м	высота, м		
-	-	-	-	-	-
-	-	-	-	-	-

ЗАКЛЮЧЕНИЕ

Оценка текущего санитарного и лесопатологического состояния лесных насаждений, назначенные профилактические мероприятия по защите лесов, агитационные мероприятия:
-_____

Исполнитель работ по проведению лесопатологического обследования:

Ф.И.О. Безручкин Олег Сергеевич Подпись _____

<*> Раздел включается в акт, в случае проведения лесопатологического обследования визуальным способом.

2. Инструментальное обследование лесного участка. <*>

2.1. Фактическая таксационная характеристика лесного насаждения соответствует (**не соответствует**) (нужное подчеркнуть) таксационному описанию. Причины несоответствия: давность лесоустройства, повреждение пожарами давностью более 10 лет

Ведомость лесных участков с выявленными несоответствиями таксационным описаниям приведена в приложении 1 к Акту.

2.2. Состояние насаждений: с нарушенной устойчивостью ☐

с утраченной устойчивостью ☑

причины повреждения:
лесной пожар 2012 года, лесной пожар 2015 года, лесной пожар 2016 года, лесные пожары давностью более 10 лет, губка сосновая, трутовик ложный, трутовик настоящий, стволовые гнили

Заселено (отработано) стволовыми вредителями:

Вид вредителя	Порода	Встречаемость (% заселенных деревьев)	Степень заселения лесного насаждения (слабая, средняя, сильная)

Повреждено огнем:

Вид пожара	Порода	Состояние корневых лап		Состояние корневой шейки		Подсушивание луба	
		процент поврежденных огнем корней	процент деревьев с данным повреждением	ожог корневой шейки по окружности (1/4; 2/4; 3/4; более 3/4)	процент деревьев с данным повреждением	по окружности (1/4; 2/4; 3/4; более 3/4)	процент деревьев с данным повреждением
Суйгинское участковое лесничество, урочище «Обско-Чулымское», квартал 36, выдел 3							
Низовой устойчивый	сосна			более 3/4	30	более 3/4	45
	береза			более 3/4	27	более 3/4	80
Суйгинское участковое лесничество, урочище «Обско-Чулымское», квартал 36, выдел 6							
Низовой устойчивый	сосна			более 3/4	28	более 3/4	48
	береза			более 3/4	28	более 3/4	75
Суйгинское участковое лесничество, урочище «Обско-Чулымское», квартал 36, выдел 9							
Низовой устойчивый	сосна			более 3/4	40	более 3/4	45
	береза			более 3/4	35	более 3/4	75
Суйгинское участковое лесничество, урочище «Обско-Чулымское», квартал 36, выдел 10							
Низовой устойчивый	сосна			более 3/4	25	более 3/4	43
	береза			более 3/4	30	более 3/4	77
Суйгинское участковое лесничество, урочище «Обско-Чулымское», квартал 36, выдел 12							
Низовой устойчивый	сосна			более 3/4	40	более 3/4	55
Суйгинское участковое лесничество, урочище «Обско-Чулымское», квартал 36, выдел 13							
Низовой устойчивый	сосна			более 3/4	33	более 3/4	60
	береза			более 3/4	33	более 3/4	70
Суйгинское участковое лесничество, урочище «Обско-Чулымское», квартал 36, выдел 14							
Низовой устойчивый	сосна			более 3/4	40	более 3/4	40
	береза			более 3/4	43	более 3/4	52

Суйгинское участковое лесничество, урочище «Обско-Чулымское», квартал 36, выдел 15							
Низовой устойчивый	сосна			более 3/4	25	более 3/4	65
	береза			более 3/4	37	более 3/4	65
Суйгинское участковое лесничество, урочище «Обско-Чулымское», квартал 36, выдел 16							
Низовой устойчивый	сосна			более 3/4	75	более 3/4	28
	береза			более 3/4	85	более 3/4	95
Суйгинское участковое лесничество, урочище «Обско-Чулымское», квартал 36, выдел 17							
Низовой устойчивый	сосна			более 3/4	15	более 3/4	72
	береза			более 3/4	16	более 3/4	72
Суйгинское участковое лесничество, урочище «Обско-Чулымское», квартал 36, выдел 18							
Низовой устойчивый	сосна			более 3/4	15	более 3/4	70
	береза			более 3/4	15	более 3/4	71
Суйгинское участковое лесничество, урочище «Обско-Чулымское», квартал 36, выдел 19							
Низовой устойчивый	сосна			более 3/4	55	более 3/4	35
	береза			более 3/4	42	более 3/4	52
Суйгинское участковое лесничество, урочище «Обско-Чулымское», квартал 36, выдел 20							
Низовой устойчивый	сосна			более 3/4	35	более 3/4	75
	береза			более 3/4	30	более 3/4	80
Суйгинское участковое лесничество, урочище «Обско-Чулымское», квартал 36, выдел 21							
Низовой устойчивый	сосна			более 3/4	15	более 3/4	70
	береза			более 3/4	10	более 3/4	75
Суйгинское участковое лесничество, урочище «Обско-Чулымское», квартал 36, выдел 24							
Низовой устойчивый	сосна			более 3/4	40	более 3/4	40
	береза			более 3/4	33	более 3/4	60
Суйгинское участковое лесничество, урочище «Обско-Чулымское», квартал 36, выдел 25							
Низовой устойчивый	сосна			более 3/4	24	более 3/4	67
	береза			более 3/4	26	более 3/4	71
Суйгинское участковое лесничество, урочище «Обско-Чулымское», квартал 36, выдел 26							
Низовой устойчивый	сосна			более 3/4	30	более 3/4	36
	береза			более 3/4	32	более 3/4	68
Суйгинское участковое лесничество, урочище «Обско-Чулымское», квартал 36, выдел 27							
Низовой устойчивый	сосна			более 3/4	35	более 3/4	52
	береза			более 3/4	45	более 3/4	52
Суйгинское участковое лесничество, урочище «Обско-Чулымское», квартал 36, выдел 28							
Низовой устойчивый	сосна			более 3/4	44	более 3/4	35
	береза			более 3/4	15	более 3/4	70
	осина			более 3/4	33	более 3/4	33
Суйгинское участковое лесничество, урочище «Обско-Чулымское», квартал 36, выдел 29							
Низовой устойчивый	сосна			более 3/4	65	более 3/4	37
	кедр			более 3/4	100		
	береза			более 3/4	21	более 3/4	79
	осина			более 3/4	60	более 3/4	40
Суйгинское участковое лесничество, урочище «Обско-Чулымское», квартал 36, выдел 32							
Низовой устойчивый	сосна			более 3/4	62	более 3/4	31
	ель					более 3/4	100
	береза			более 3/4	50	более 3/4	43
	осина			более 3/4	33	более 3/4	67

Суйгинское участковое лесничество, урочище «Обско-Чулымское», квартал 36, выдел 35							
Низовой устойчивый	сосна			более 3/4	20	более 3/4	46
	береза			более 3/4	12	более 3/4	77
Суйгинское участковое лесничество, урочище «Обско-Чулымское», квартал 36, выдел 42							
Низовой устойчивый	сосна			более 3/4	16	более 3/4	57
	ель			более 3/4	25	более 3/4	75
	береза			более 3/4	17	более 3/4	82
Суйгинское участковое лесничество, урочище «Обско-Чулымское», квартал 36, выдел 43							
Низовой устойчивый	сосна			более 3/4	35	более 3/4	55
	береза			более 3/4	20	более 3/4	80
Суйгинское участковое лесничество, урочище «Обско-Чулымское», квартал 36, выдел 51							
Низовой устойчивый	сосна			более 3/4	14	более 3/4	64
	береза			более 3/4	17	более 3/4	70
Суйгинское участковое лесничество, урочище «Обско-Чулымское», квартал 36, выдел 52							
Низовой устойчивый	сосна			более 3/4	21	более 3/4	52
	береза			более 3/4	22	более 3/4	71
Суйгинское участковое лесничество, урочище «Обско-Чулымское», квартал 36, выдел 53							
Низовой устойчивый	сосна			более 3/4	20	более 3/4	56
	береза			более 3/4	17	более 3/4	71
Суйгинское участковое лесничество, урочище «Обско-Чулымское», квартал 36, выдел 54							
Низовой устойчивый	сосна			более 3/4	30	более 3/4	38
	кедр			более 3/4	35	более 3/4	65
	береза			более 3/4	24	более 3/4	66
Суйгинское участковое лесничество, урочище «Обско-Чулымское», квартал 36, выдел 55							
Низовой устойчивый	сосна			более 3/4	32	более 3/4	63
	береза			более 3/4	20	более 3/4	78
Суйгинское участковое лесничество, урочище «Обско-Чулымское», квартал 36, выдел 56							
Низовой устойчивый	сосна			более 3/4	50	более 3/4	31
	кедр			более 3/4	73	более 3/4	21
	ель			более 3/4	100		
	береза			более 3/4	35	более 3/4	62
Суйгинское участковое лесничество, урочище «Обско-Чулымское», квартал 36, выдел 57							
Низовой устойчивый	сосна			более 3/4	33	более 3/4	40
	кедр			более 3/4	100		
	береза			более 3/4	27	более 3/4	67
Суйгинское участковое лесничество, урочище «Обско-Чулымское», квартал 36, выдел 73							
Низовой устойчивый	сосна			более 3/4	27	более 3/4	66
	кедр			более 3/4	60	более 3/4	20
	береза			более 3/4	21	более 3/4	85
Суйгинское участковое лесничество, урочище «Обско-Чулымское», квартал 36, выдел 74							
Низовой устойчивый	сосна			более 3/4	40	более 3/4	80
	береза			более 3/4	27	более 3/4	70
	осина					более 3/4	100

Поражено болезнями:

Вид болезни	Порода	Встречаемость (% пораженных деревьев)	Степень поражения лесного насаждения (слабая, средняя, сильная)
Суйгинское участковое лесничество, урочище «Обско-Чулымское», квартал 36, выдел 3			
Губка сосновая	сосна	8	слабая
Трутовик настоящий	береза	45	сильная
Стволовые гнили	сосна	12	слабая
Стволовые гнили	береза	45	сильная
Суйгинское участковое лесничество, урочище «Обско-Чулымское», квартал 36, выдел 6			
Губка сосновая	сосна	10	слабая
Трутовик настоящий	береза	47	сильная
Стволовые гнили	сосна	14	слабая
Стволовые гнили	береза	47	сильная
Суйгинское участковое лесничество, урочище «Обско-Чулымское», квартал 36, выдел 9			
Губка сосновая	сосна	8	слабая
Трутовик настоящий	береза	48	сильная
Стволовые гнили	сосна	8	слабая
Стволовые гнили	береза	48	сильная
Суйгинское участковое лесничество, урочище «Обско-Чулымское», квартал 36, выдел 10			
Губка сосновая	сосна	6	слабая
Трутовик настоящий	береза	48	сильная
Стволовые гнили	сосна	6	слабая
Стволовые гнили	береза	48	сильная
Суйгинское участковое лесничество, урочище «Обско-Чулымское», квартал 36, выдел 12			
Губка сосновая	сосна	12	слабая
Суйгинское участковое лесничество, урочище «Обско-Чулымское», квартал 36, выдел 13			
Губка сосновая	сосна	12	слабая
Трутовик настоящий	береза	44	сильная
Стволовые гнили	сосна	12	слабая
Стволовые гнили	береза	44	сильная
Суйгинское участковое лесничество, урочище «Обско-Чулымское», квартал 36, выдел 14			
Губка сосновая	сосна	9	слабая
Трутовик настоящий	береза	37	сильная
Стволовые гнили	сосна	9	слабая
Стволовые гнили	береза	37	сильная
Суйгинское участковое лесничество, урочище «Обско-Чулымское», квартал 36, выдел 15			
Губка сосновая	сосна	12	слабая
Трутовик настоящий	береза	46	сильная
Стволовые гнили	сосна	12	слабая
Стволовые гнили	береза	46	сильная
Суйгинское участковое лесничество, урочище «Обско-Чулымское», квартал 36, выдел 16			
Губка сосновая	сосна	14	слабая
Трутовик настоящий	береза	42	сильная
Стволовые гнили	сосна	14	слабая
Стволовые гнили	береза	42	сильная

Суйгинское участковое лесничество, урочище «Обско-Чулымское», квартал 36, выдел 17			
Губка сосновая	сосна	11	слабая
Трутовик настоящий	береза	39	сильная
Стволовые гнили	сосна	11	слабая
Стволовые гнили	береза	39	сильная
Суйгинское участковое лесничество, урочище «Обско-Чулымское», квартал 36, выдел 18			
Губка сосновая	сосна	11	слабая
Трутовик настоящий	береза	38	сильная
Стволовые гнили	сосна	13	слабая
Стволовые гнили	береза	38	сильная
Суйгинское участковое лесничество, урочище «Обско-Чулымское», квартал 36, выдел 19			
Губка сосновая	сосна	10	слабая
Трутовик настоящий	береза	33	сильная
Стволовые гнили	сосна	10	слабая
Стволовые гнили	береза	33	сильная
Суйгинское участковое лесничество, урочище «Обско-Чулымское», квартал 36, выдел 20			
Губка сосновая	сосна	22	средняя
Трутовик настоящий	береза	40	сильная
Стволовые гнили	сосна	24	средняя
Стволовые гнили	береза	40	сильная
Суйгинское участковое лесничество, урочище «Обско-Чулымское», квартал 36, выдел 21			
Губка сосновая	сосна	6	слабая
Трутовик настоящий	береза	35	сильная
Стволовые гнили	сосна	6	слабая
Стволовые гнили	береза	35	сильная
Суйгинское участковое лесничество, урочище «Обско-Чулымское», квартал 36, выдел 24			
Губка сосновая	сосна	8	слабая
Трутовик настоящий	береза	45	сильная
Стволовые гнили	сосна	8	слабая
Стволовые гнили	береза	45	сильная
Суйгинское участковое лесничество, урочище «Обско-Чулымское», квартал 36, выдел 25			
Губка сосновая	сосна	10	слабая
Трутовик настоящий	береза	38	сильная
Стволовые гнили	сосна	10	слабая
Стволовые гнили	береза	38	сильная
Суйгинское участковое лесничество, урочище «Обско-Чулымское», квартал 36, выдел 26			
Губка сосновая	сосна	6	слабая
Трутовик настоящий	береза	33	сильная
Стволовые гнили	сосна	6	слабая
Стволовые гнили	береза	33	сильная
Суйгинское участковое лесничество, урочище «Обско-Чулымское», квартал 36, выдел 27			
Губка сосновая	сосна	10	слабая
Трутовик настоящий	береза	44	сильная
Стволовые гнили	сосна	10	слабая
Стволовые гнили	береза	44	сильная

Суйгинское участковое лесничество, урочище «Обско-Чулымское», квартал 36, выдел 28			
Губка сосновая	сосна	9	слабая
Трутовик настоящий	береза	37	сильная
Трутовик ложный	осина	33	сильная
Стволовые гнили	сосна	9	слабая
Стволовые гнили	береза	37	сильная
Стволовые гнили	осина	33	сильная
Суйгинское участковое лесничество, урочище «Обско-Чулымское», квартал 36, выдел 29			
Губка сосновая	сосна	14	слабая
Трутовик настоящий	береза	43	сильная
Трутовик ложный	осина	60	сильная
Стволовые гнили	сосна	14	слабая
Стволовые гнили	кедр	50	сильная
Стволовые гнили	береза	43	сильная
Стволовые гнили	осина	60	сильная
Суйгинское участковое лесничество, урочище «Обско-Чулымское», квартал 36, выдел 32			
Губка сосновая	сосна	8	слабая
Трутовик настоящий	береза	36	сильная
Трутовик ложный	осина	33	сильная
Стволовые гнили	сосна	8	слабая
Стволовые гнили	береза	36	сильная
Стволовые гнили	осина	33	сильная
Суйгинское участковое лесничество, урочище «Обско-Чулымское», квартал 36, выдел 35			
Губка сосновая	сосна	5	слабая
Трутовик настоящий	береза	40	сильная
Стволовые гнили	сосна	7	слабая
Стволовые гнили	береза	40	сильная
Суйгинское участковое лесничество, урочище «Обско-Чулымское», квартал 36, выдел 42			
Губка сосновая	сосна	7	слабая
Трутовик настоящий	береза	41	сильная
Стволовые гнили	сосна	10	слабая
Стволовые гнили	береза	41	сильная
Суйгинское участковое лесничество, урочище «Обско-Чулымское», квартал 36, выдел 43			
Губка сосновая	сосна	7	слабая
Трутовик настоящий	береза	40	сильная
Стволовые гнили	сосна	7	слабая
Стволовые гнили	береза	40	сильная
Суйгинское участковое лесничество, урочище «Обско-Чулымское», квартал 36, выдел 51			
Губка сосновая	сосна	10	слабая
Трутовик настоящий	береза	45	сильная
Стволовые гнили	сосна	10	слабая
Стволовые гнили	береза	45	сильная
Суйгинское участковое лесничество, урочище «Обско-Чулымское», квартал 36, выдел 52			
Губка сосновая	сосна	8	слабая
Трутовик настоящий	береза	53	сильная

Стволовые гнили	сосна	8	слабая
Стволовые гнили	береза	53	сильная
Суйгинское участковое лесничество, урочище «Обско-Чулымское», квартал 36, выдел 53			
Губка сосновая	сосна	8	слабая
Трутовик настоящий	береза	35	сильная
Стволовые гнили	сосна	8	слабая
Стволовые гнили	береза	35	сильная
Суйгинское участковое лесничество, урочище «Обско-Чулымское», квартал 36, выдел 54			
Губка сосновая	сосна	14	слабая
Трутовик настоящий	береза	40	сильная
Стволовые гнили	сосна	22	средняя
Стволовые гнили	кедр	65	сильная
Стволовые гнили	береза	40	сильная
Суйгинское участковое лесничество, урочище «Обско-Чулымское», квартал 36, выдел 55			
Губка сосновая	сосна	11	слабая
Трутовик настоящий	береза	44	сильная
Стволовые гнили	сосна	11	слабая
Стволовые гнили	береза	44	сильная
Суйгинское участковое лесничество, урочище «Обско-Чулымское», квартал 36, выдел 56			
Губка сосновая	сосна	16	слабая
Трутовик настоящий	береза	43	сильная
Стволовые гнили	сосна	19	слабая
Стволовые гнили	кедр	42	сильная
Стволовые гнили	береза	43	сильная
Суйгинское участковое лесничество, урочище «Обско-Чулымское», квартал 36, выдел 57			
Губка сосновая	сосна	9	слабая
Трутовик настоящий	береза	42	сильная
Стволовые гнили	сосна	9	слабая
Стволовые гнили	кедр	100	сильная
Стволовые гнили	береза	42	сильная
Суйгинское участковое лесничество, урочище «Обско-Чулымское», квартал 36, выдел 73			
Губка сосновая	сосна	12	слабая
Трутовик настоящий	береза	48	сильная
Стволовые гнили	сосна	16	слабая
Стволовые гнили	кедр	60	сильная
Стволовые гнили	береза	48	сильная
Суйгинское участковое лесничество, урочище «Обско-Чулымское», квартал 36, выдел 74			
Губка сосновая	сосна	19	слабая
Трутовик настоящий	береза	45	сильная
Трутовик ложный	осина	40	сильная
Стволовые гнили	сосна	22	средняя
Стволовые гнили	береза	45	сильная
Стволовые гнили	осина	40	сильная

Суйгинское участковое лесничество, урочище «Обско-Чулымское», квартал 36, выдел 3

2.3. Выборке подлежит 79 % деревьев,

в том числе:

ослабленных - % (причины назначения) _____;

сильно ослабленных - % (причины назначения) _____;

усыхающих 39 % (причины назначения) Прогар корневой шейки и подсушивание луба более 2/3 окружности ствола; губка сосновая, трутовик настоящий, стволовые гнили;

свежего сухостоя 17 %,

в том числе: свежего ветровала - %;

свежего бурелома - %;

старого ветровала 6 %;

в том числе: старого бурелома 3 %;

старого сухостоя 14 %;

аварийных - %.

Суйгинское участковое лесничество, урочище «Обско-Чулымское», квартал 36, выдел 6

2.3. Выборке подлежит 77 % деревьев,

в том числе:

ослабленных - % (причины назначения) _____;

сильно ослабленных - % (причины назначения) _____;

усыхающих 37 % (причины назначения) Прогар корневой шейки и подсушивание луба более 2/3 окружности ствола; губка сосновая, трутовик настоящий, стволовые гнили;

свежего сухостоя 16 %,

в том числе: свежего ветровала - %;

свежего бурелома - %;

старого ветровала 3 %;

в том числе: старого бурелома 3 %;

старого сухостоя 16 %;

аварийных - %.

Суйгинское участковое лесничество, урочище «Обско-Чулымское», квартал 36, выдел 9

2.3. Выборке подлежит 81 % деревьев,

в том числе:

ослабленных - % (причины назначения) _____;

сильно ослабленных - % (причины назначения) _____;

усыхающих 33 % (причины назначения) Прогар корневой шейки и подсушивание луба более 2/3 окружности ствола; губка сосновая, трутовик настоящий, стволовые гнили;

свежего сухостоя 16 %,

в том числе: свежего ветровала - %;

свежего бурелома - %;

старого ветровала 8 %;

в том числе: старого бурелома 5 %;

старого сухостоя 19 %;

аварийных - %.

Суйгинское участковое лесничество, урочище «Обско-Чулымское», квартал 36, выдел 10

2.3. Выборке подлежит 86 % деревьев,

в том числе:

ослабленных - % (причины назначения) _____;

сильно ослабленных - % (причины назначения) _____;

усыхающих 32 % (причины назначения) Прогар корневой шейки и подсушивание луба более 2/3 окружности ствола; губка сосновая, трутовик настоящий, стволовые гнили;

свежего сухостоя 28 %,

в том числе: свежего ветровала - %;

свежего бурелома - %;

старого ветровала 4 %;

в том числе: старого бурелома 5 %;

старого сухостоя 17 %;

аварийных - %.

Суйгинское участковое лесничество, урочище «Обско-Чулымское», квартал 36, выдел 12

2.3. Выборке подлежит 82 % деревьев,

в том числе:

ослабленных - % (причины назначения) _____;

сильно ослабленных - % (причины назначения) _____;

усыхающих 10 % (причины назначения) Прогар корневой шейки и подсушивание луба более 2/3 окружности ствола; губка сосновая, стволовые гнили;

свежего сухостоя 5 %,

в том числе: свежего ветровала - %;

свежего бурелома - %;

старого ветровала - %;

в том числе: старого бурелома - %;

старого сухостоя 67 %;

аварийных - %.

Суйгинское участковое лесничество, урочище «Обско-Чулымское», квартал 36, выдел 13

2.3. Выборке подлежит 88 % деревьев,

в том числе:

ослабленных - % (причины назначения) _____;

сильно ослабленных - % (причины назначения) _____;

усыхающих 26 % (причины назначения) Прогар корневой шейки и подсушивание луба более 2/3 окружности ствола; губка сосновая, трутовик настоящий, стволовые гнили;

свежего сухостоя 23 %,

в том числе: свежего ветровала - %;

свежего бурелома - %;

старого ветровала 5 %;

в том числе: старого бурелома 7 %;

старого сухостоя 27 %;

аварийных - %.

Суйгинское участковое лесничество, урочище «Обско-Чулымское», квартал 36, выдел 14

2.3. Выборке подлежит 69 % деревьев,

в том числе:

ослабленных - % (причины назначения) _____;

сильно ослабленных - % (причины назначения) _____;

усыхающих 27 % (причины назначения) Прогар корневой шейки и подсушивание луба более 2/3 окружности ствола; губка сосновая, трутовик настоящий, стволовые гнили;

свежего сухостоя 8 %,

в том числе: свежего ветровала - %;

свежего бурелома - %;

старого ветровала 10 %;

в том числе: старого бурелома 2 %;

старого сухостоя 22 %;

аварийных - %.

Суйгинское участковое лесничество, урочище «Обско-Чулымское», квартал 36, выдел 15

2.3. Выборке подлежит 79 % деревьев,

в том числе:

ослабленных - % (причины назначения) _____;

сильно ослабленных - % (причины назначения) _____;

усыхающих 18 % (причины назначения) Прогар корневой шейки и подсушивание луба более 2/3 окружности ствола; губка сосновая, трутовик настоящий, стволовые гнили;

свежего сухостоя 12 %,

в том числе: свежего ветровала - %;

свежего бурелома - %;

старого ветровала 7 %;

в том числе: старого бурелома 2 %;

старого сухостоя 40 %;

аварийных - %.

Суйгинское участковое лесничество, урочище «Обско-Чулымское», квартал 36, выдел 16

2.3. Выборке подлежит 83 % деревьев,

в том числе:

ослабленных - % (причины назначения) _____;

сильно ослабленных - % (причины назначения) _____;

усыхающих 24 % (причины назначения) Прогар корневой шейки и подсушивание луба более 2/3 окружности ствола; губка сосновая, трутовик настоящий, стволовые гнили;

свежего сухостоя 11 %,

в том числе: свежего ветровала - %;

свежего бурелома - %;

старого ветровала 7 %;

в том числе: старого бурелома 5 %;

старого сухостоя 36 %;

аварийных - %.

Суйгинское участковое лесничество, урочище «Обско-Чулымское», квартал 36, выдел 17

2.3. Выборке подлежит 78 % деревьев,

в том числе:

ослабленных - % (причины назначения) _____;

сильно ослабленных - % (причины назначения) _____;

усыхающих 28 % (причины назначения) Прогар корневой шейки и подсушивание луба более 2/3 окружности ствола; губка сосновая, трутовик настоящий, стволовые гнили;

свежего сухостоя 5 %,

в том числе: свежего ветровала - %;

свежего бурелома - %;

старого ветровала 6 %;

в том числе: старого бурелома 4 %;

старого сухостоя 35 %;

аварийных - %.

Суйгинское участковое лесничество, урочище «Обско-Чулымское», квартал 36, выдел 18

2.3. Выборке подлежит 77 % деревьев,

в том числе:

ослабленных - % (причины назначения) _____;

сильно ослабленных - % (причины назначения) _____;

усыхающих 24 % (причины назначения) Прогар корневой шейки и подсушивание луба более 2/3 окружности ствола; губка сосновая, трутовик настоящий, стволовые гнили;

свежего сухостоя 4 %,

в том числе: свежего ветровала - %;

свежего бурелома - %;

старого ветровала 5 %;

в том числе: старого бурелома 6 %;

старого сухостоя 38 %;

аварийных - %.

Суйгинское участковое лесничество, урочище «Обско-Чулымское», квартал 36, выдел 19

2.3. Выборке подлежит 75 % деревьев,

в том числе:

ослабленных - % (причины назначения) _____;

сильно ослабленных - % (причины назначения) _____;

усыхающих 37 % (причины назначения) Прогар корневой шейки и подсушивание луба более 2/3 окружности ствола; губка сосновая, трутовик настоящий, стволовые гнили;

свежего сухостоя 2 %,

в том числе: свежего ветровала - %;

свежего бурелома - %;

старого ветровала 18 %;

в том числе: старого бурелома 2 %;

старого сухостоя 16 %;

аварийных - %.

Суйгинское участковое лесничество, урочище «Обско-Чулымское», квартал 36, выдел 20

2.3. Выборке подлежит 100 % деревьев,

в том числе:

ослабленных - % (причины назначения) _____;

сильно ослабленных - % (причины назначения) _____;

усыхающих 23 % (причины назначения) Прогар корневой шейки и подсушивание луба более 2/3 окружности ствола; губка сосновая, трутовик настоящий, стволовые гнили;

свежего сухостоя 6 %,

в том числе: свежего ветровала 1 %;

свежего бурелома - %;

старого ветровала 13 %;

в том числе: старого бурелома 4 %;

старого сухостоя 53 %;

аварийных - %.

Суйгинское участковое лесничество, урочище «Обско-Чулымское», квартал 36, выдел 21

2.3. Выборке подлежит 90 % деревьев,

в том числе:

ослабленных - % (причины назначения) _____;

сильно ослабленных - % (причины назначения) _____;

усыхающих 52 % (причины назначения) Прогар корневой шейки и подсушивание луба более 2/3 окружности ствола; губка сосновая, трутовик настоящий, стволовые гнили;

свежего сухостоя 6 %,

в том числе: свежего ветровала - %;

свежего бурелома - %;

старого ветровала 3 %;

в том числе: старого бурелома 2 %;

старого сухостоя 9 %;

аварийных - %.

Суйгинское участковое лесничество, урочище «Обско-Чулымское», квартал 36, выдел 24

2.3. Выборке подлежит 73 % деревьев,

в том числе:

ослабленных - % (причины назначения) _____;

сильно ослабленных - % (причины назначения) _____;

усыхающих 39 % (причины назначения) Прогар корневой шейки и подсушивание луба более 2/3 окружности ствола; губка сосновая, трутовик настоящий, стволовые гнили;

свежего сухостоя 7 %,

в том числе: свежего ветровала - %;

свежего бурелома - %;

старого ветровала - %;

в том числе: старого бурелома 1 %;

старого сухостоя 23 %;

аварийных - %.

Суйгинское участковое лесничество, урочище «Обско-Чулымское», квартал 36, выдел 25

2.3. Выборке подлежит 80 % деревьев,

в том числе:

ослабленных - % (причины назначения) _____;

сильно ослабленных - % (причины назначения) _____;

усыхающих 24 % (причины назначения) Прогар корневой шейки и подсушивание луба более 2/3 окружности ствола; губка сосновая, трутовик настоящий, стволовые гнили;

свежего сухостоя 6 %,

в том числе: свежего ветровала - %;

свежего бурелома - %;

старого ветровала 2 %;

в том числе: старого бурелома 2 %;

старого сухостоя 46 %;

аварийных - %.

Суйгинское участковое лесничество, урочище «Обско-Чулымское», квартал 36, выдел 26

2.3. Выборке подлежит 51 % деревьев,

в том числе:

ослабленных - % (причины назначения) _____;

сильно ослабленных - % (причины назначения) _____;

усыхающих 27 % (причины назначения) Прогар корневой шейки и подсушивание луба более 2/3 окружности ствола; губка сосновая, трутовик настоящий, стволовые гнили;

свежего сухостоя 2 %,

в том числе: свежего ветровала - %;

свежего бурелома - %;

старого ветровала 5 %;

в том числе: старого бурелома - %;

старого сухостоя 17 %;

аварийных - %.

Суйгинское участковое лесничество, урочище «Обско-Чулымское», квартал 36, выдел 27

2.3. Выборке подлежит 72 % деревьев,

в том числе:

ослабленных - % (причины назначения) _____;

сильно ослабленных - % (причины назначения) _____;

усыхающих 32 % (причины назначения) Прогар корневой шейки и подсушивание луба более 2/3 окружности ствола; губка сосновая, трутовик настоящий, стволовые гнили;

свежего сухостоя 3 %,

в том числе: свежего ветровала - %;

свежего бурелома - %;

старого ветровала 6 %;

в том числе: старого бурелома 3 %;

старого сухостоя 28 %;

аварийных - %.

Суйгинское участковое лесничество, урочище «Обско-Чулымское», квартал 36, выдел 28

2.3. Выборке подлежит 74 % деревьев,

в том числе:

ослабленных - % (причины назначения) _____;

сильно ослабленных - % (причины назначения) _____;

усыхающих 37 % (причины назначения) Прогар корневой шейки и подсушивание луба более 2/3 окружности ствола; губка сосновая, трутовик настоящий, трутовик ложный, стволовые гнили;

свежего сухостоя 2 %,

в том числе: свежего ветровала - %;

свежего бурелома - %;

старого ветровала 3 %;

в том числе: старого бурелома 1 %;

старого сухостоя 21 %;

аварийных - %.

Суйгинское участковое лесничество, урочище «Обско-Чулымское», квартал 36, выдел 29

2.3. Выборке подлежит 89 % деревьев,

в том числе:

ослабленных - % (причины назначения) _____;

сильно ослабленных - % (причины назначения) _____;

усыхающих 23 % (причины назначения) Прогар корневой шейки и подсушивание луба более 2/3 окружности ствола; губка сосновая, трутовик настоящий, трутовик ложный, стволовые гнили;

свежего сухостоя - %,

в том числе: свежего ветровала - %;

свежего бурелома - %;

старого ветровала 9 %;

в том числе: старого бурелома 3 %;

старого сухостоя 54 %;

аварийных - %.

Суйгинское участковое лесничество, урочище «Обско-Чулымское», квартал 36, выдел 32

2.3. Выборке подлежит 75 % деревьев,

в том числе:

ослабленных - % (причины назначения) _____;

сильно ослабленных - % (причины назначения) _____;

усыхающих 41 % (причины назначения) Прогар корневой шейки и подсушивание луба более 2/3 окружности ствола; губка сосновая, трутовик настоящий, трутовик ложный, стволовые гнили;

свежего сухостоя - %,

в том числе: свежего ветровала - %;

свежего бурелома - %;

старого ветровала 4 %;

в том числе: старого бурелома 11 %;

старого сухостоя 19 %;

аварийных - %.

Суйгинское участковое лесничество, урочище «Обско-Чулымское», квартал 36, выдел 35

2.3. Выборке подлежит 61 % деревьев,

в том числе:

ослабленных - % (причины назначения) _____;

сильно ослабленных - % (причины назначения) _____;

усыхающих 36 % (причины назначения) Прогар корневой шейки и подсушивание луба более 2/3 окружности ствола; губка сосновая, трутовик настоящий, стволовые гнили;

свежего сухостоя 2 %,

в том числе: свежего ветровала - %;

свежего бурелома - %;

старого ветровала 5 %;

в том числе: старого бурелома 2 %;

старого сухостоя 16 %;

аварийных - %.

Суйгинское участковое лесничество, урочище «Обско-Чулымское», квартал 36, выдел 42

2.3. Выборке подлежит 64 % деревьев,

в том числе:

ослабленных - % (причины назначения) _____;

сильно ослабленных - % (причины назначения) _____;

усыхающих 33 % (причины назначения) Прогар корневой шейки и подсушивание луба более 2/3 окружности ствола; губка сосновая, трутовик настоящий, стволовые гнили;

свежего сухостоя 3 %,

в том числе: свежего ветровала - %;

свежего бурелома - %;

старого ветровала 6 %;

в том числе: старого бурелома 6 %;

старого сухостоя 16 %;

аварийных - %.

Суйгинское участковое лесничество, урочище «Обско-Чулымское», квартал 36, выдел 43

2.3. Выборке подлежит 84 % деревьев,

в том числе:

ослабленных - % (причины назначения) _____;

сильно ослабленных - % (причины назначения) _____;

усыхающих 40 % (причины назначения) Прогар корневой шейки и подсушивание луба более 2/3 окружности ствола; губка сосновая, трутовик настоящий, стволовые гнили;

свежего сухостоя 4 %,

в том числе: свежего ветровала - %;

свежего бурелома - %;

старого ветровала 2 %;

в том числе: старого бурелома - %;

старого сухостоя 39 %;

аварийных - %.

Суйгинское участковое лесничество, урочище «Обско-Чулымское», квартал 36, выдел 51

2.3. Выборке подлежит 79 % деревьев,

в том числе:

ослабленных - % (причины назначения) _____;

сильно ослабленных - % (причины назначения) _____;

усыхающих 25 % (причины назначения) Прогар корневой шейки и подсушивание луба более 2/3 окружности ствола; губка сосновая, трутовик настоящий, стволовые гнили;

свежего сухостоя 3 %,

в том числе: свежего ветровала 3 %;

свежего бурелома - %;

старого ветровала 11 %;

в том числе: старого бурелома 11 %;

старого сухостоя 16 %;

аварийных - %.

Суйгинское участковое лесничество, урочище «Обско-Чулымское», квартал 36, выдел 52

2.3. Выборке подлежит 70 % деревьев,

в том числе:

ослабленных - % (причины назначения) _____;

сильно ослабленных - % (причины назначения) _____;

усыхающих 37 % (причины назначения) Прогар корневой шейки и подсушивание луба более 2/3 окружности ствола; губка сосновая, трутовик настоящий, стволовые гнили;

свежего сухостоя 3 %,

в том числе: свежего ветровала - %;

свежего бурелома - %;

старого ветровала 4 %;

в том числе: старого бурелома 4 %;

старого сухостоя 22 %;

аварийных - %.

Суйгинское участковое лесничество, урочище «Обско-Чулымское», квартал 36, выдел 53

2.3. Выборке подлежит 65 % деревьев,

в том числе:

ослабленных - % (причины назначения) _____;

сильно ослабленных - % (причины назначения) _____;

усыхающих 25 % (причины назначения) Прогар корневой шейки и подсушивание луба более 2/3 окружности ствола; губка сосновая, трутовик настоящий, стволовые гнили;

свежего сухостоя 3 %,

в том числе: свежего ветровала - %;

свежего бурелома - %;

старого ветровала 5 %;

в том числе: старого бурелома 2 %;

старого сухостоя 30 %;

аварийных - %.

Суйгинское участковое лесничество, урочище «Обско-Чулымское», квартал 36, выдел 54

2.3. Выборке подлежит 69 % деревьев,

в том числе:

ослабленных - % (причины назначения) _____;

сильно ослабленных - % (причины назначения) _____;

усыхающих 32 % (причины назначения) Прогар корневой шейки и подсушивание луба более 2/3 окружности ствола; губка сосновая, трутовик настоящий, стволовые гнили;

свежего сухостоя 2 %,

в том числе: свежего ветровала - %;

свежего бурелома - %;

старого ветровала 5 %;

в том числе: старого бурелома 5 %;

старого сухостоя 25 %;

аварийных - %.

Суйгинское участковое лесничество, урочище «Обско-Чулымское», квартал 36, выдел 55

2.3. Выборке подлежит 74 % деревьев,

в том числе:

ослабленных - % (причины назначения) _____;

сильно ослабленных - % (причины назначения) _____;

усыхающих 42 % (причины назначения) Прогар корневой шейки и подсушивание луба более 2/3 окружности ствола; губка сосновая, трутовик настоящий, стволовые гнили;

свежего сухостоя 2 %,

в том числе: свежего ветровала - %;

свежего бурелома - %;

старого ветровала 6 %;

в том числе: старого бурелома 3 %;

старого сухостоя 21 %;

аварийных - %.

Суйгинское участковое лесничество, урочище «Обско-Чулымское», квартал 36, выдел 56

2.3. Выборке подлежит 77 % деревьев,

в том числе:

ослабленных - % (причины назначения) _____;

сильно ослабленных - % (причины назначения) _____;

усыхающих 36 % (причины назначения) Прогар корневой шейки и подсушивание луба более 2/3 окружности ствола; губка сосновая, трутовик настоящий, стволовые гнили;

свежего сухостоя 2 %,

в том числе: свежего ветровала - %;

свежего бурелома - %;

старого ветровала 7 %;

в том числе: старого бурелома 6 %;

старого сухостоя 26 %;

аварийных - %.

Суйгинское участковое лесничество, урочище «Обско-Чулымское», квартал 36, выдел 57

2.3. Выборке подлежит 72 % деревьев,

в том числе:

ослабленных - % (причины назначения) _____;

сильно ослабленных - % (причины назначения) _____;

усыхающих 38 % (причины назначения) Прогар корневой шейки и подсушивание луба более 2/3 окружности ствола; губка сосновая, трутовик настоящий, стволовые гнили;

свежего сухостоя 5 %,

в том числе: свежего ветровала - %;

свежего бурелома - %;

старого ветровала 5 %;

в том числе: старого бурелома 5 %;

старого сухостоя 19 %;

аварийных - %.

Суйгинское участковое лесничество, урочище «Обско-Чулымское», квартал 36, выдел 73

2.3. Выборке подлежит 79 % деревьев,

в том числе:

ослабленных - % (причины назначения) _____;

сильно ослабленных - % (причины назначения) _____;

усыхающих 32 % (причины назначения) Прогар корневой шейки и подсушивание луба более 2/3 окружности ствола; губка сосновая, трутовик настоящий, стволовые гнили;

свежего сухостоя 2 %,

в том числе: свежего ветровала - %;

свежего бурелома - %;

старого ветровала 16 %;

в том числе: старого бурелома 5 %;

старого сухостоя 24 %;

аварийных - %.

Суйгинское участковое лесничество, урочище «Обско-Чулымское», квартал 36, выдел 74

2.3. Выборке подлежит 96 % деревьев,

в том числе:

ослабленных - % (причины назначения) _____;

сильно ослабленных - % (причины назначения) _____;

усыхающих 22 % (причины назначения) Прогар корневой шейки и подсушивание луба более 2/3 окружности ствола; губка сосновая, трутовик настоящий, трутовик ложный, стволовые гнили;

свежего сухостоя - %,

в том числе: свежего ветровала - %;

свежего бурелома - %;

старого ветровала 42 %;

в том числе: старого бурелома 7 %;

старого сухостоя 25 %;

аварийных - %.

Суйгинское участковое лесничество, урочище «Обско-Чулымское», квартал 36, выдел 3

2.4. Полнота лесного насаждения после уборки деревьев, подлежащих рубке, составит 0,15.

Критическая полнота для данной категории лесных насаждений составляет -.

Суйгинское участковое лесничество, урочище «Обско-Чулымское», квартал 36, выдел 6

2.4. Полнота лесного насаждения после уборки деревьев, подлежащих рубке, составит 0,16.

Критическая полнота для данной категории лесных насаждений составляет -.

Суйгинское участковое лесничество, урочище «Обско-Чулымское», квартал 36, выдел 9

2.4. Полнота лесного насаждения после уборки деревьев, подлежащих рубке, составит 0,17.

Критическая полнота для данной категории лесных насаждений составляет -.

Суйгинское участковое лесничество, урочище «Обско-Чулымское», квартал 36, выдел 10

2.4. Полнота лесного насаждения после уборки деревьев, подлежащих рубке, составит 0,13.

Критическая полнота для данной категории лесных насаждений составляет -.

Суйгинское участковое лесничество, урочище «Обско-Чулымское», квартал 36, выдел 12

2.4. Полнота лесного насаждения после уборки деревьев, подлежащих рубке, составит 0,11.

Критическая полнота для данной категории лесных насаждений составляет -.

Суйгинское участковое лесничество, урочище «Обско-Чулымское», квартал 36, выдел 13

2.4. Полнота лесного насаждения после уборки деревьев, подлежащих рубке, составит 0,11.

Критическая полнота для данной категории лесных насаждений составляет -.

Суйгинское участковое лесничество, урочище «Обско-Чулымское», квартал 36, выдел 14

2.4. Полнота лесного насаждения после уборки деревьев, подлежащих рубке, составит 0,15.

Критическая полнота для данной категории лесных насаждений составляет -.

Суйгинское участковое лесничество, урочище «Обско-Чулымское», квартал 36, выдел 15

2.4. Полнота лесного насаждения после уборки деревьев, подлежащих рубке, составит 0,11.

Критическая полнота для данной категории лесных насаждений составляет -.

Суйгинское участковое лесничество, урочище «Обско-Чулымское», квартал 36, выдел 16

2.4. Полнота лесного насаждения после уборки деревьев, подлежащих рубке, составит 0,14.

Критическая полнота для данной категории лесных насаждений составляет -.

Суйгинское участковое лесничество, урочище «Обско-Чулымское», квартал 36, выдел 17

2.4. Полнота лесного насаждения после уборки деревьев, подлежащих рубке, составит 0,18.

Критическая полнота для данной категории лесных насаждений составляет -.

Суйгинское участковое лесничество, урочище «Обско-Чулымское», квартал 36, выдел 18

2.4. Полнота лесного насаждения после уборки деревьев, подлежащих рубке, составит 0,16.

Критическая полнота для данной категории лесных насаждений составляет -.

Суйгинское участковое лесничество, урочище «Обско-Чулымское», квартал 36, выдел 19

2.4. Полнота лесного насаждения после уборки деревьев, подлежащих рубке, составит 0,07.

Критическая полнота для данной категории лесных насаждений составляет -.

Суйгинское участковое лесничество, урочище «Обско-Чулымское», квартал 36, выдел 20

2.4. Полнота лесного насаждения после уборки деревьев, подлежащих рубке, составит -.

Критическая полнота для данной категории лесных насаждений составляет -.

Суйгинское участковое лесничество, урочище «Обско-Чулымское», квартал 36, выдел 21

2.4. Полнота лесного насаждения после уборки деревьев, подлежащих рубке, составит 0,20.

Критическая полнота для данной категории лесных насаждений составляет -.

Суйгинское участковое лесничество, урочище «Обско-Чулымское», квартал 36, выдел 24

2.4. Полнота лесного насаждения после уборки деревьев, подлежащих рубке, составит 0,22.

Критическая полнота для данной категории лесных насаждений составляет -.

Суйгинское участковое лесничество, урочище «Обско-Чулымское», квартал 36, выдел 25

2.4. Полнота лесного насаждения после уборки деревьев, подлежащих рубке, составит 0,16.

Критическая полнота для данной категории лесных насаждений составляет -.

Суйгинское участковое лесничество, урочище «Обско-Чулымское», квартал 36, выдел 26

2.4. Полнота лесного насаждения после уборки деревьев, подлежащих рубке, составит 0,15.

Критическая полнота для данной категории лесных насаждений составляет -.

Суйгинское участковое лесничество, урочище «Обско-Чулымское», квартал 36, выдел 27

2.4. Полнота лесного насаждения после уборки деревьев, подлежащих рубке, составит 0,22.

Критическая полнота для данной категории лесных насаждений составляет -.

Суйгинское участковое лесничество, урочище «Обско-Чулымское», квартал 36, выдел 28

2.4. Полнота лесного насаждения после уборки деревьев, подлежащих рубке, составит 0,22.

Критическая полнота для данной категории лесных насаждений составляет -.

Суйгинское участковое лесничество, урочище «Обско-Чулымское», квартал 36, выдел 29

2.4. Полнота лесного насаждения после уборки деревьев, подлежащих рубке, составит 0,06.

Критическая полнота для данной категории лесных насаждений составляет -.

Суйгинское участковое лесничество, урочище «Обско-Чулымское», квартал 36, выдел 32

2.4. Полнота лесного насаждения после уборки деревьев, подлежащих рубке, составит 0,18.

Критическая полнота для данной категории лесных насаждений составляет -.

Суйгинское участковое лесничество, урочище «Обско-Чулымское», квартал 36, выдел 35

2.4. Полнота лесного насаждения после уборки деревьев, подлежащих рубке, составит 0,16.

Критическая полнота для данной категории лесных насаждений составляет -.

Суйгинское участковое лесничество, урочище «Обско-Чулымское», квартал 36, выдел 42

2.4. Полнота лесного насаждения после уборки деревьев, подлежащих рубке, составит 0,22.

Критическая полнота для данной категории лесных насаждений составляет -.

Суйгинское участковое лесничество, урочище «Обско-Чулымское», квартал 36, выдел 43

2.4. Полнота лесного насаждения после уборки деревьев, подлежащих рубке, составит 0,12.

Критическая полнота для данной категории лесных насаждений составляет -.

Суйгинское участковое лесничество, урочище «Обско-Чулымское», квартал 36, выдел 51

2.4. Полнота лесного насаждения после уборки деревьев, подлежащих рубке, составит 0,19.

Критическая полнота для данной категории лесных насаждений составляет -.

Суйгинское участковое лесничество, урочище «Обско-Чулымское», квартал 36, выдел 52

2.4. Полнота лесного насаждения после уборки деревьев, подлежащих рубке, составит 0,21.

Критическая полнота для данной категории лесных насаждений составляет -.

Суйгинское участковое лесничество, урочище «Обско-Чулымское», квартал 36, выдел 53

2.4. Полнота лесного насаждения после уборки деревьев, подлежащих рубке, составит 0,25.

Критическая полнота для данной категории лесных насаждений составляет -.

Суйгинское участковое лесничество, урочище «Обско-Чулымское», квартал 36, выдел 54

2.4. Полнота лесного насаждения после уборки деревьев, подлежащих рубке, составит 0,22.

Критическая полнота для данной категории лесных насаждений составляет -.

Суйгинское участковое лесничество, урочище «Обско-Чулымское», квартал 36, выдел 55

2.4. Полнота лесного насаждения после уборки деревьев, подлежащих рубке, составит 0,18.

Критическая полнота для данной категории лесных насаждений составляет -.

Суйгинское участковое лесничество, урочище «Обско-Чулымское», квартал 36, выдел 56

2.4. Полнота лесного насаждения после уборки деревьев, подлежащих рубке, составит 0,14.

Критическая полнота для данной категории лесных насаждений составляет -.

Суйгинское участковое лесничество, урочище «Обско-Чулымское», квартал 36, выдел 57

2.4. Полнота лесного насаждения после уборки деревьев, подлежащих рубке, составит 0,17.

Критическая полнота для данной категории лесных насаждений составляет -.

Суйгинское участковое лесничество, урочище «Обско-Чулымское», квартал 36, выдел 73

2.4. Полнота лесного насаждения после уборки деревьев, подлежащих рубке, составит 0,15.

Критическая полнота для данной категории лесных насаждений составляет -.

Суйгинское участковое лесничество, урочище «Обско-Чулымское», квартал 36, выдел 74

2.4. Полнота лесного насаждения после уборки деревьев, подлежащих рубке, составит 0,02.

Критическая полнота для данной категории лесных насаждений составляет -.

ЗАКЛЮЧЕНИЕ

С целью предотвращения негативных процессов или снижения ущерба от их воздействия назначено:

Участковое лесничество	Урочище (дача)	Квартал	Выдел	Площадь, выдела, га	Вид мероприятия	Площадь, мероприятия, га	Порода	Запас на выдел, куб. м	Крайние сроки проведения
Суйгинское	Обско-Чулымское	36	3	21,6	ССР	4,7	Сосна Береза	2592	2018
Суйгинское	Обско-Чулымское	36	6	17,6	ССР	15,5	Сосна Береза	2112	2018
Суйгинское	Обско-Чулымское	36	9	19,2	ССР	8,6	Сосна Береза	3072	2018
Суйгинское	Обско-Чулымское	36	10	6,9	ССР	3,5	Сосна Береза	621	2018
Суйгинское	Обско-Чулымское	36	12	3,8	ССР	1,5	Сосна Береза	684	2018
Суйгинское	Обско-Чулымское	36	13	12,4	ССР	2,0	Сосна Кедр Береза	1116	2018
Суйгинское	Обско-Чулымское	36	14	16,6	ССР	14,5	Сосна Береза	2490	2018
Суйгинское	Обско-Чулымское	36	15	14,6	ССР	12,0	Сосна Береза	2774	2018
Суйгинское	Обско-Чулымское	36	16	2,1	ССР	2,1	Сосна Береза	231	2018
Суйгинское	Обско-Чулымское	36	17	5,3	ССР	5,3	Сосна Береза	583	2018
Суйгинское	Обско-Чулымское	36	18	4,5	ССР	4,5	Сосна Береза	540	2018
Суйгинское	Обско-Чулымское	36	19	30,5	ССР	30,5	Сосна Береза	1372	2018
Суйгинское	Обско-Чулымское	36	20	1,0	ССР	1,0	Сосна Береза	110	2018
Суйгинское	Обско-Чулымское	36	21	15,4	ССР	14,0	Сосна Береза	1848	2018
Суйгинское	Обско-Чулымское	36	24	8,9	ССР	4,5	Сосна Береза	2492	2018
Суйгинское	Обско-Чулымское	36	25	8,2	ССР	8,2	Сосна Береза	902	2018
Суйгинское	Обско-Чулымское	36	26	7,2	ССР	7,2	Сосна Береза	684	2018
Суйгинское	Обско-Чулымское	36	27	21,8	ССР	17,8	Сосна Береза	2398	2018
Суйгинское	Обско-Чулымское	36	28	6,5	ССР	5,2	Сосна Береза Осина	780	2018

Суйгинское	Обско-Чулымское	36	29	2,9	ССР	2,7	Сосна Кедр Береза Осина	464	2018
Суйгинское	Обско-Чулымское	36	32	5,3	ССР	1,6	Сосна Ель Пихта Береза Осина	371	2018
Суйгинское	Обско-Чулымское	36	35	27,3	ССР	25,0	Сосна Береза	3058	2018
Суйгинское	Обско-Чулымское	36	42	20,9	ССР	20,0	Сосна Ель Береза	3135	2018
Суйгинское	Обско-Чулымское	36	43	23,2	ССР	23,2	Сосна Береза	7192	2018
Суйгинское	Обско-Чулымское	36	51	23,8	ССР	9,7	Сосна Береза	2856	2018
Суйгинское	Обско-Чулымское	36	52	11,1	ССР	11,1	Сосна Береза	2553	2018
Суйгинское	Обско-Чулымское	36	53	14,0	ССР	14,0	Сосна Береза	3221	2018
Суйгинское	Обско-Чулымское	36	54	11,7	ССР	11,7	Сосна Кедр Береза	2457	2018
Суйгинское	Обско-Чулымское	36	55	5,6	ССР	5,6	Сосна Береза	616	2018
Суйгинское	Обско-Чулымское	36	56	29,4	ССР	9,5	Сосна Кедр Ель Береза	3234	2018
Суйгинское	Обско-Чулымское	36	57	5,5	ССР	4,8	Сосна Кедр Береза	825	2018
Суйгинское	Обско-Чулымское	36	73	2,0	ССР	2,0	Сосна Кедр Береза	460	2018
Суйгинское	Обско-Чулымское	36	74	2,6	ССР	2,6	Сосна Береза Осина	312	2018

Ведомость перечета деревьев, назначенных в рубку, и абрис лесного участка прилагаются (приложение 2 и 3 к Акту).

Меры по обеспечению возобновления:
Посадка лесных культур

Мероприятия, необходимые для предупреждения повреждения или поражения смежных насаждений:
Согласно п. 41 Правил осуществления мероприятий по предупреждению распространения вредных огранизмов, утверждённых приказом Минприроды России № 470 « Об утверждении правил

осуществления мероприятий по предупреждению распространения вредных организмов», п. 9 Видов лесосечных работ, порядка и последовательности их проведения, утверждённых приказом Минприроды России № 367 «Об утверждении видов лесосечных работ, порядка и последовательности их проведения, формы технологической карты лесосечных работ, формы акта осмотра лесосеки и порядка осмотра лесосеки», очистка мест рубок от порубочных остатков должна проводиться одновременно с рубкой лесных насаждений и трелёвкой древесины, очистка производиться путём сжигания порубочных остатков, если такие порубочные остатки не вывозятся в места их дальнейшей переработки.

Сведения для расчёта степени повреждения:

год образования старого сухостоя _____;

основная причина повреждения древесины Лесные пожары 2015 г., 2012 г. и более 10 лет.

Дата проведения обследований 4.02.2017.

Исполнитель работ по проведению лесопатологического обследования:

Ф.И.О. Безручкин Олег Сергеевич Подпись _____

<*> Раздел включается в акт в случае проведения лесопатологического обследования инструментальным способом.

3. Инструментальное обследование аварийных деревьев.*

3.1. Координаты расположения аварийного дерева: - .

3.2. Структурные изъяны, характеризующие аварийность дерева: -

- .

3.3. Порода - , диаметр, см - ,

высота, м - , возраст, лет - .

ЗАКЛЮЧЕНИЕ

С целью предотвращения негативных процессов или снижения ущерба от их воздействия:

Вид мероприятия	Запас дерева, куб. м	Порода	Сроки проведения
-	-	-	-
-	-	-	-

Ведомость перечета аварийных деревьев, назначенных в рубку, прилагается (приложение 4 к Акту).

Мероприятия, необходимые для предупреждения повреждения или поражения смежных деревьев:

-

-

-

- .

Дата проведения обследований - .

Исполнитель работ по проведению лесопатологического обследования:

Ф.И.О. Безручкин Олег Сергеевич Подпись

<*> Раздел включается в акт, в случае проведения лесопатологического аварийных деревьев обследования инструментальным способом.

Приложение 1
к акту лесопатологического обследования

Ведомость лесных участков с выявленными несоответствиями таксационным описаниям

Источник данных	Год проведения лесоустройства	Номер квартала	Номер выдела	Площадь выдела, га	Целевое назначение лесов	Категория защитных лесов	Номер лесопатологического выдела	Площадь лесопатологического выдела, га	Таксационная характеристика										Заложено пробных площадей	
									состав	порода	воз раст, лет	сред няя высота, м	сред ний диа метр, см	тип леса	тип усло вий место произрастания	полнота	бони тет	запас, куб. м/га	коли чество, шт.	общая площа дь, га
ТО	2003	36	14	16,6	Эксплуатационные	-	-	-	8	С	105	22	24	Змяг	-	0,8	3	280	-	-
									2	Б	70	19	18							
Ф	2017	36	14	16,6	Эксплуатационные	-	7	14,5	9	С	115	22	26	Змяг	-	0,5	3	150	1	1,2
									1	Б	80	20	22							
ТО	2003	36	15	14,6	Эксплуатационные	-	-	-	9	С	105	22	24	Змяг	-	0,9	3	310	-	-
									1	Б	70	19	18							
Ф	2017	36	15	14,6	Эксплуатационные	-	8	12,0	9	С	115	22	26	Змяг	-	0,6	3	190	1	0,96
									1	Б	80	20	22							
ТО	2003	36	19	30,5	Эксплуатационные	-	-	-	6	С	35	11	14	Змяг	-	0,8	2	130	-	-
									4	Б	30	11	12							
Ф	2017	36	19	30,5	Эксплуатационные	-	-	-	Ед. деревья 9	С	65	20	22	Рт	-	Редина	2	45	1	2,48
									Ед. деревья 1	Б	40	18	20							
ТО	2003	36	26	7,2	Эксплуатационные	-	-	-	6	С	95	21	26	Змяг	-	0,7	3	230	-	-
									2	С	170	23	40							
									1	К	190	21	36							
									1	Б	75	20	20							

Ф	2017	36	26	7,2	Эксплуатационные	-	-	-	8	С	105	21	26	Рт	-	0,3	3	95	1	0,96
									2	С	180	23	38							
									+	Б	45	18	20							
ТО	2003	36	35	27,3	Эксплуатационные	-	-	-	8	С	105	22	26	Змяг	-	0,5	3	160	-	-
									2	Б	80	19	16							
Ф	2017	36	35	27,3	Эксплуатационные	-	15	25,0	8	С	115	24	28	Змяг	-	0,3	3	112	1	2,1
									2	Б	90	20	18							

Примечание:
ТО - таксационные описания
Ф - фактическая характеристика лесного насаждения

Исполнитель работ по проведению лесопатологического обследования:

Ф.И.О. Безручкин Олег Сергеевич Подпись

Приложение 1.1
к акту лесопатологического обследования

Результаты проведения лесопатологического обследования лесных насаждений за _____ 20_17_ г.
(месяц)

Субъект Российской Федерации Томская область. Лесничество (лесопарк) Молчановское.
Участковое лесничество Суйгинское. Урочище (лесная дача) Обско-Чулымское.

Номер квартала	Номер выдела	Площадь выдела, га	Целевое назначение лесов	Категория защитных лесов	Номер лесопатологического выдела	Площадь лесопатологического выдела, га	Таксационная характеристика лесного насаждения									Число деревьев на пробе, шт.	Распределение деревьев по категориям состояния, % от запаса											Признаки повреждения деревьев	Доля поврежденных деревьев, %	Причина ослабления, повреждения	Подлежит рубке, %	Назначенные мероприятия	
							состав	порода	возраст	средняя высота, м	средний диаметр, см	тип леса	полнота	бонитет	запас, куб. м/га		без признаков ослабления	ослабленные	сильно ослабленные	усыхающие	свежий сухостой	старый сухостой	свежий ветровал	старый ветровал	свежий бурелом	старый бурелом	аварийные деревья					вид	площадь, га
1	2	3	4	5	6	7	8	9	10	11	12	13	14	15	16	17	18	19	20	21	22	23	24	25	26	27	28	29	30	31	32	33	34
36	3	21,6	эксплуатационные	-	1	4,7	7	С	35	10	10	Змяг	0,7	3	100	124		10	14	34	19	17		5				218 316 329 801		350 352 821 858		ССР	4,7
							3	Б	30	10	8					61		4	11	50	12	7		7		9		216 218 316 329 801 831		350 355 821 822 858	79		
							10 ед. деревья	С	100	21	26				20	9		45	13	32	10							316 329 801 831 832		350 352 858			

36	6	17,6	эксплуатационные	-	2	15,5	7	С	35	10	10	Змяг	0,7	3	100	479		12	17	35	15	17		4				218 316 329 801		350 352 821 858		ССР	15,5
							3	Б	30	10	8					245		3	6	41	17	15		4		14		216 218 316 329 801		350 355 821 822 858	77		
							10 ед. деревья	С	100	21	26				20	32		56	15	24		3		3				218 316 329 801 831		350 352 821 858			
36	9	19,2	эксплуатационные	-	3	8,6	8	С	35	12	10	Змяг	0,9	2	160	612		11	11	32	17	21		8				218 316 329 801		350 352 821 858		ССР	8,6
							2	Б	35	12	10					188			6	39	14	10		8		23		216 218 316 329 801		350 355 821 822 858	81		
36	10	6,9	эксплуатационные	-	4	3,5	8	Б	30	12	10	Змяг	0,9	3	90	137			7	32	32	19		4		6		216 218 316 329 801		350 355 821 822 858		ССР	3,5
							2	С	35	12	16					28		21	22	32	14	9		2				218 316 329 801		350 352 821 858	86		
36	12	3,8	эксплуатационные	-	5	1,5	10	С	105	19	22	Змяг	0,6	4	180	32			18	10	5	67						316 329 801		350 352 858	82	ССР	1,5
							+	Б								1			100														
36	13	12,4	эксплуатационные	-	6	2,0	7	Б	30	12	10	Змяг	0,9	3	90	78			8	29	28	20		5		10		216 218 316 329 801		350 355 821 822 858	88	ССР	2,0

							3	С	30	12	16					32			22	18	13	42		5				218 316 329 801		350 352 821 858			
36	14	16,6	эксплуатационные	-	7	14,5	9*	С	115*	22	26*	Змяг	0,5*	3	150*	264		18	16	20	10	27		9				218 316 329 801		350 352 821 858		ССР	14,5
							1*	Б	80*	20*	22*					54		6	11	56		4		15		8		216 218 316 329 801		350 355 821 822 858	69		
36	15	14,6	эксплуатационные	-	8	12,0	9	С	115*	22	26*	Змяг	0,6*	3	190*	278		13	9	16	13	42		7				218 316 329 801 831		350 352 821 858		ССР	12,0
							1	Б	80*	20*	22*					36			10	39	6	20		5		20		216 218 316 329 801		350 355 821 822 858	79		
36	16	2,1	эксплуатационные	-	-	-	7	С	34	10	10	Змяг	0,8	3	110	96		8	12	16	13	42		7				218 316 329 801		350 352 821 858		ССР	2,1
							3	Б	30	10	8					43			9	42	7	17		8		17		216 218 316 329 801		350 355 821 822 858	83		
36	17	5,3	эксплуатационные	-	-	-	7	С	34	10	10	Змяг	0,8	3	110	231		10	13	21	4	47		5				218 316 329 801		350 352 821 858		ССР	5,3
							3	Б	30	10	8					113		8	12	46	6	6		10		12		216 218 316 329 801		350 355 821 822 858	78		

36	18	4,5	эксплуатационные	-	-	-	7	С	35	10	10	Змяг	0,7	3	100	203		9	14	20	4	49		4				218 316 329 801		350 352 821 858		ССР	4,5
							3	Б	30	10	8					101		7	14	34	5	13		8		21		216 218 316 329 801		350 355 821 822 858	77		
							10 ед деревья	С	100	21	26				20	15		43	18	12	12	15						316 329 801 831		350 352 858			
36	19	30,5	эксплуатационные	-	-	-	9* ед деревья редина	С	65*	20*	22*	Рт*	-*	2	45*	203		9	16	38	3	21		13				218 316 329 801		350 352 821 858		ССР	30,5
							1* ед деревья редина	Б	40*	18*	20*					25			25	35	1	9		24		6		216 218 316 329 801		350 355 821 822 858	75		
36	20	1,0	эксплуатационные	-	-	-	7	С	34	10	10	Змяг	0,8	3	110	73				10	6	70	2	13				217 218 316 329 801		350 352 821 858		ССР	1,0
							3	Б	30	10	8					27				55	6	12		14		13		216 218 316 329 801		350 355 821 822 858	100		
36	21	15,4	эксплуатационные	-	9	14,0	7	С	35	10	10	Змяг	0,7	3	100	388	4	3	19	53	7	11		3				218 316 329 801		350 352 821 858		ССР	14,0
							3	Б	30	10	8					180		18	16	51	2	6		2		5		216 218 316 329 801		350 355 821 822 858	90		

							10 ед деревья	С	100	21	26				20	24	42	16	14	25		3						316 329 801 831 832		350 352 858			
36	24	8,9	эксплуатационные	-	10	4,5	8	С	105	22	24	Змяг	0,8	3	280	131	5	7	19	35	8	26						316 329 801 832		350 352 858		ССР	4,5
							2	Б	70	19	18					58		11	11	53	5	13		2		5		216 218 316 329 801		350 355 821 822 858	90		
36	25	8,2	эксплуатационные	-	-	-	9	С	35	10	10	Змяг	0,8	3	110	412		3	17	21	7	50		2				218 316 329 801		350 352 821 858		ССР	8,2
							1	Б	30	10	8					23			18	48		9		5		20		216 218 316 329 801		350 355 821 822 858	80		
36	26	7,2	эксплуатационные	-	-	-	8*	С	105*	21	26	Рт*	0,3*	3	95*	78	4	9	31	30	3	19		4				218 316 329 801		350 352 821 858		ССР	7,2
							2	С	180*	23	38*					9	12	25	33	12		9		9				218 316 329 801		350 352 821 858	82		
							+*	Б	45*	18*	20					10			31	34		16		14		6		216 218 316 329 801		350 355 821 822 858			
36	27	21,8	эксплуатационные	-	11	17,8	7	С	40	10	10	Змяг	0,8	3	110	481		11	20	27	2	33		7				217 218 316 329 801		350 352 821 858	72	ССР	17,8

							3	Б	35	10	8					212		6	15	42	4	18		5		10		216 218 316 329 801		350 355 821 822 858			
36	28	6,5	эксплуатационные	-	12	5,2	5	С	55	14	16	Змяг	0,6	3	120	215	7	12	21	23	2	29		6				218 316 329 801		350 352 821 858		ССР	6,5
							4	Б	55	14	12					277	3	8	18	55	3	9				4		216 316 329 801		350 355 822 858	64		
							1	Ос	50	15	16					38		34		38		28						316 329 801		350 356 858			
36	29	2,9	эксплуатационные	-	13	2,7	8	С	105	21	26	Змяг	0,5	3	160	59			11	26		53		10				218 316 329 801		350 352 821 858		ССР	2,7
							1	Б	90	19	16					14			17	26		17		10		30		216 218 316 329 801		350 355 821 822 858	89		
							1	Ос	60	20	20					5						100						316 329 801		350 356 858			
							+	К	190							2						100						316 832		350 858			
36	32	5,3	эксплуатационные	-	14	1,6	8	Б	40	12	10	Змяг	0,7	4	70	64			21	47		14		5		13		216 218 316 329 801		350 355 821 822 858		ССР	1,6
							2	С	40	11	12					13			43	18		39						316 329 801		350 352 858	75		
							+	Е	50							1						100						329		858			
							+	П	35																								

							+	Ос	40							3						67		33				218 316 329		350 356 821			
36	35	27,3	эксплуатационные	-	15	25,0	8	С	115*	24	28*	Змяг	0,3*	3	112*	255	4	10	28	36	3	16		3				218 316 329 801 832		350 352 821 858		ССР	25,0
							2	Б	90*	20*	18*					154		9	16	35		17		11		12		216 218 316 329 801 832		350 355 821 822 858	61		
36	42	20,9	эксплуатационные	-	16	20,0	6	С	60	17	18	Змяг	0,6	2	150	415	4	10	30	29	2	19		6				218 316 329 801		350 352 821 858		ССР	20,0
							4	Б	60	17	16					365		6	17	40	4	11		6		16		216 218 316 329 801		350 355 821 822 858	64		
							+	Е	70							24			23	20		57						316 329		858			
36	43	23,2	эксплуатационные	-	-	-	10	С	105	22	24	Змяг	0,9	3	310	765	2	4	10	40	4	39		2				218 316 329 801 832		350 352 821 858		ССР	23,2
							+	Б	80							28			13	50	7	18		3		9		216 218 316 329 801 832		350 355 821 822 858	87		
36	51	23,8	эксплуатационные	-	17	9,7	5	С	39	14	16	Змяг	0,6	2	120	169		10	31	17	2	25	2	13				217 218 316 329 801		350 352 821 858	69	ССР	9,7

							5	Б	35	14	10					179		5	16	33	3	8	3	10		23		216 217 218 316 329 801		350 355 821 822 858			
36	52	11,1	эксплуатационные	-	-	-	5	С	105	22	26	Змяг	0,7	3	230	143	9	16	14	21	2	34		4				218 316 329 801 832		350 352 821 858		ССР	11,1
							5	Б	80	20	18					283		7	14	53	3	10		4		9		216 218 316 329 801 832		350 355 821 822 858	70		
36	53	14,0	эксплуатационные	-	-	-	8	С	105	22	26	Змяг	0,7	3	240	308	10	16	13	19	3	35		4				218 316 329 801		350 352 821 858		ССР	14,0
							2	Б	80	20	18					157		8	12	50	2	9		9		10		216 218 316 329 801		350 355 821 822 858	65		
36	54	11,7	эксплуатационные	-	-	-	6	С	105	20	24	Змяг	0,7	3	210	193		17	19	21	2	37		4				218 316 329 801		350 352 821 858		ССР	11,7
							4	Б	90	18	18					172		13	11	47	2	8		6		13		216 218 316 329 801		350 355 821 822 858	69		
							+	К	110							14				14		86						316 329		858			
36	55	5,6	эксплуатационные	-	-	-	6	С	34	11	10	Змяг	0,7	2	110	125		13	18	30	2	29		8				218 316 329 801		350 352 821 858	74	ССР	5,6

							4	Б	30	11	8					72			19	59	2	10		2		8		216 218 316 329 801		350 355 821 822 858			
36	56	29,4	эксплуатационные	-	18	9,5	3	С	100	13	16	Оскс	0,6	5	110	98		19	23	23		30		5				218 316 329 801 831 832		350 352 821 858		ССР	9,5
							2	К	130	14	22					33			7	28		65						316 329 832		350 858	77		
							5	Б	80	14	16					167			17	46	5	8		12		12		216 218 316 329 801 832		350 355 821 822 858			
							+	Е	130							3						100						316		858			
36	57	5,5	эксплуатационные	-	19	4,8	5	С	90	20	20	Змяг	0,6	3	150	60		15	25	31	2	20		7				218 316 329 801 832		350 352 821 858		ССР	4,8
							5	Б	80	18	18					80		4	11	46	7	18		4		10		216 218 316 329 801 832		350 355 821 822 858	72		
							+	С	150							1			100													
							+	К	110							2						100						316 832		350 858			
36	73	2,0	эксплуатационные	-	-	-	5	С	95	21	26	Змяг	0,6	3	230	46		12	4	32	3	22		23		4		216 218 316 329 801 832		350 352 821 822 858	72	ССР	4,8

							2	С	170	23	40					7		16	27	44		13						316 329 801 832		350 352 858			
							1	К	190	21	36					5			27	12		61						316 329 832		350 858			
							2	Б	75	20	20					23			8	30		23		23		16		216 218 316 329 801 832		350 355 821 822 858			
36	74	2,6	эксплуатационные	-	-	-	5	С	55	14	16	Змяг	0,6	3	120	34				27		35		38				218 316 329 801		350 352 821 858		ССР	2,6
							4	Б	55	14	12					33			11	20		8		44		17		216 218 316 329 801		350 355 821 822 858	96		
							1	Ос	50	15	16					5						46		54				218 329 801		350 356 821 858			

Показатели, не соответствующие таксационному описанию отмечаются "*".

Исполнитель работ по проведению лесопатологического обследования:

Ф.И.О. Безручкин Олег Сергеевич Подпись

Дата составления документа 4.09 2017 Телефон

Приложение 1.2
к акту лесопатологического обследования

Результаты проведения лесопатологического обследования в лесных насаждениях, поврежденных вредителями леса (хвое-листогрызущими) за _____ 20_17_ г.
(месяц)

Субъект Российской Федерации Томская область. Лесничество (лесопарк) Молчановское.
Участковое лесничество Суйгинское. Урочище (лесная дача) Обско-Чулымское.

Номер квартала	Номер выдела	Площадь выдела, га	Целевое назначение лесов	Категория защитных лесов	Номер лесопатологического выдела	Площадь лесопатологического выдела, га	Таксационная характеристика лесного насаждения									Вид вредителя	Доля поврежденных деревьев, % от количества	Распределение деревьев по степени объедания кроны, % от числа стволов				Фаза развития вредителя	Назначенные мероприятия		
							состав	порода	возраст	средняя высота, м	средний диаметр, см	тип леса	полнота	бонитет	запас, куб. м/га			до 25	26 - 49	50 - 75	более 75		вид	площадь, га	сроки проведения
1	2	3	4	5	6	7	8	9	10	11	12	13	14	15	16	17	18	19	20	21	22	23	24	25	26
-	-	-	-	-	-	-	-	-	-	-	-	-	-	-	-	-	-	-	-	-	-	-	-	-	-

Показатели, не соответствующие таксационному описанию отмечаются "*".

Исполнитель работ по проведению лесопатологического обследования:

Ф.И.О. Безручкин Олег Сергеевич Подпись

Дата составления документа _____ Телефон _____

Приложение 1.3
к акту лесопатологического обследования

Результаты проведения лесопатологического обследования лесных насаждений с использованием авиационных средств

Субъект Российской Федерации Томская область. Лесничество (лесопарк) Молчановское.
Участковое лесничество Суйгинское. Урочище (лесная дача) Обско-Чулымское.
Государственный и регистрационный знаки летательного аппарата -.
Изготовитель, тип летательного аппарата -.
Серийный идентификационный номер воздушного судна -.
Дата вылета - . Местное время вылета - . Пункт вылета - . Время полета - .

Номер квартала	Номер выдела	Номер лесопатологического выдела	Площадь лесопатологического выдела, га	Перечень таксационных выделов, входящих в лесопатологический выдел	Повреждаемая порода	Доля усыхающих и погибших деревьев, %								Степень повреждения полога, %		Тип распределения поврежденных (погибших) деревьев (равномерное, групповое, куртинное, сплошное усыхание (повреждение)	Причина повреждения	Назначенные мероприятия		
						усыхающие	свежий сухостой	старый сухостой	свежий ветровал	свежий буре лом	старый ветровал	старый буре лом	аварийные деревья	дефолиация	дехромация			вид	площадь, га	сроки проведения
1	2	3	4	5	6	7	8	9	10	11	12	13	14	15	16	17	18	19	20	21
-	-	-	-	-	-	-	-	-	-	-	-	-	-	-	-	-	-	-	-	-

Исполнитель работ по проведению лесопатологического обследования:

Ф.И.О. Безручкин Олег Сергеевич Подпись

Дата составления документа Телефон

Приложение 1.4
к акту лесопатологического обследования

Результаты проведения лесопатологического обследования лесных насаждений с использованием данных дистанционного зондирования Земли (авиационных и космических снимков)

Субъект Российской Федерации Томская область. Лесничество (лесопарк) Молчановское.
Участковое лесничество Суйгинское. Урочище (лесная дача) Обско-Чулымское.

Номер лесного квартала	Номер лесотаксационного выдела	Площадь лесотаксационного выдела, га	Номер лесопатологического выдела	Площадь лесопатологического выдела, га	Краткая таксационная характеристика лесных насаждений по данным лесоустройства								Краткая характеристика материалов дистанционного зондирования Земли					Дата дешифрирования (дд.мм.гггг)	Предполагаемая причина повреждения	Назначенные мероприятия		
					породный состав	средний возраст	средняя высота, м	средний диаметр, см	тип леса/тип лесорастительных условий	относительная полнота	бонитет	общий запас древесины, куб.м/га	Тип и наименование летательного аппарата	Наименование съемочной аппаратуры	Режим съемки (панхроматический/мультиспектральный/гиперспектральный/красный/БИК/ИК)	Пространственное разрешение (для каждого режима), м	Дата съемки (дд.мм.гггг)			вид	площадь, га	сроки проведения (мм.гггг-мм.гггг)
1	2	3	4	5	6	7	8	9	10	11	12	13	14	15	16	17	18	19	20	21	22	23
-	-	-	-	-	-	-	-	-	-	-	-	-	-	-	-	-	-	-	-	-	-	-

Исполнитель работ по проведению лесопатологического обследования:

Ф.И.О. Безручкин Олег Сергеевич Подпись

Дата составления документа _____ Телефон _____

Приложение 2
к акту лесопатологического обследования

Ведомость перечета деревьев назначенных в рубку

ВРЕМЕННАЯ ПРОБНАЯ ПЛОЩАДЬ N 1

Субъект Российской Федерации Томская область.
Лесничество (лесопарк) Молчановское. Участковое лесничество Суйгинское. Урочище (лесная дача) Обско-Чулымское. Квартал 36. Выдел 3.
Площадь 21,6 га, 4,7 га.
Номер очага вредных организмов _____. Размер пробной площади 0,38 га.
Таксационная характеристика:
тип леса Змяг; состав 7С3Б, ед. деревья 10С; возраст 35; бонитет 3;
полнота 0,7; запас на га 100, ед. деревья 20; возобновление подрост отсутствует.
Время и причина ослабления лесного насаждения:
Низовой устойчивый пожар 2012 года, так же имеются болезни леса (в основном как следствие повреждения пожаром – губка сосновая, трутовик настоящий, стволовые гнили)

Тип очага вредных организмов: эпизодический, хронический (подчеркнуть).
Фаза развития очага вредных организмов: начальная, нарастания численности, собственно вспышка, кризис (подчеркнуть).
Состояние лесного насаждения, намечаемые мероприятия:
Санитарное состояние насаждения неудовлетворительное из-за сильного повреждения пожаром деревьев, большого количества свежего и старого сухостоя, ветровала, бурелома породы сосна, береза, что привело к распаду насаждения и возникновению очага грибных болезней. В насаждении назначить сплошную санитарную рубку (ССР), то есть провести уборку и сжигание поврежденных сухостойных, буреломных деревьев

Исполнитель работ по проведению лесопатологического обследования:

Ф.И.О. Безручкин Олег Сергеевич Подпись

Дата составления документа 4.08.2017 Телефон _____

ВЕДОМОСТЬ ПЕРЕЧЕТА ДЕРЕВЬЕВ

Порода: Сосна

Ступени толщины, см	Количество деревьев по категориям состояния, шт.																Всего деревьев по ступеням толщины	
	I	II	III	IV		V		VI			ветровал, бурелом			аварийные деревья			шт.	в том числе подлежат рубке, %
				НЗ	З	НЗ	З	НЗ	З	О	НЗ	З	О	НЗ	З	О		
1	**2**	**3**	**4**	**5**	**6**	**7**	**8**	**9**	**10**	**11**	**12**	**13**	**14**	**15**	**16**	**17**	**18**	**19**
8																		
12		2	6	11		6		5			4						34	76
16		5	7	19		12		10			3						56	79
20		2	4	8		4		4			1						23	74
24		2	1	4		2		2									11	73
28		2		2		1											5	60
32		2	1	1													4	25
Итого, %		11	14	34		19		16			6							74

Порода: Береза

Ступени толщины, см	Количество деревьев по категориям состояния, шт.																Всего деревьев по ступеням толщины	
	I	II	III	IV		V		VI			ветровал, бурелом			аварийные деревья			шт.	в том числе подлежат рубке, %
				НЗ	З	НЗ	З	НЗ	З	О	НЗ	З	О	НЗ	З	О		
1	**2**	**3**	**4**	**5**	**6**	**7**	**8**	**9**	**10**	**11**	**12**	**13**	**14**	**15**	**16**	**17**	**18**	**19**
8																		
12				7		4		1			9						21	100
16			2	13		4		2			4						25	92
20			3	6		1		1			1						12	75
24		1		2													3	67
Итого, %		2	8	45		15		7			23							90

Примечание: НЗ - незаселенное, З - заселенное, О - отработанное вредителями.

Приложение 2
к акту лесопатологического обследования

Ведомость перечета деревьев назначенных в рубку

ВРЕМЕННАЯ ПРОБНАЯ ПЛОЩАДЬ N 2

Субъект Российской Федерации Томская область.
Лесничество (лесопарк) Молчановское. Участковое лесничество Суйгинское. Урочище (лесная дача) Обско-Чулымское. Квартал 36. Выдел 6.
Площадь 17,6 га, 15,5 га.
Номер очага вредных организмов _____. Размер пробной площади 1,5 га.
Таксационная характеристика:
тип леса Змяг; состав 7С3Б, ед. деревья 10С; возраст 35; бонитет 3;
полнота 0,7; запас на га 100, ед. деревья 20; возобновление подрост отсутствует.
Время и причина ослабления лесного насаждения:
Низовой устойчивый пожар 2012 года, так же имеются болезни леса (губка сосновая, трутовик настоящий, стволовые гнили)

Тип очага вредных организмов: эпизодический, хронический (подчеркнуть).
Фаза развития очага вредных организмов: начальная, нарастания численности, собственно вспышка, кризис (подчеркнуть).
Состояние лесного насаждения, намечаемые мероприятия:
Санитарное состояние насаждения неудовлетворительное из-за сильного повреждения пожаром деревьев, большого количества свежего и старого сухостоя, ветровала, бурелома породы сосна, береза, что привело к распаду насаждения и возникновению очага грибных болезней. В насаждении назначить сплошную санитарную рубку (ССР), то есть провести уборку и сжигание поврежденных сухостойных, буреломных деревьев

Исполнитель работ по проведению лесопатологического обследования:

Ф.И.О. Безручкин Олег Сергеевич Подпись _____

Дата составления документа 4.08.2017 Телефон _____

ВЕДОМОСТЬ ПЕРЕЧЕТА ДЕРЕВЬЕВ

Порода: Сосна

Ступени толщины, см	Количество деревьев по категориям состояния, шт.																Всего деревьев по ступеням толщины	
	I	II	III	IV		V		VI			ветровал, бурелом			аварийные деревья			шт.	в том числе подлежат рубке, %
				НЗ	З	НЗ	З	НЗ	З	О	НЗ	З	О	НЗ	З	О		
1	**2**	**3**	**4**	**5**	**6**	**7**	**8**	**9**	**10**	**11**	**12**	**13**	**14**	**15**	**16**	**17**	**18**	**19**
8																		
12		13	29	43		22		20			12						139	70
16		24	28	79		31		39			9						210	75
20		11	16	31		12		11			3						84	68
24		6	9	15		7		9									46	67
28		4	3	3							1						11	36
32		8	1	4				1									14	36
36		4	1	1													6	17
40		1															1	
Итого, %		14	17	34		14		16			5							69

Порода: Береза

Ступени толщины, см	Количество деревьев по категориям состояния, шт.																Всего деревьев по ступеням толщины	
	I	II	III	IV		V		VI			ветровал, бурелом			аварийные деревья			шт.	в том числе подлежат рубке, %
				НЗ	З	НЗ	З	НЗ	З	О	НЗ	З	О	НЗ	З	О		
1	**2**	**3**	**4**	**5**	**6**	**7**	**8**	**9**	**10**	**11**	**12**	**13**	**14**	**15**	**16**	**17**	**18**	**19**
8																		
12				22		18		13			44						97	100
16			7	37		20		16			16						96	93
20		1	5	20		7		6			3						42	86
24		2		6				1									9	78
28				1													1	100
Итого, %		1	5	35		18		15			26							94

Примечание: НЗ - незаселенное, З - заселенное, О - отработанное вредителями.

Приложение 2
к акту лесопатологического обследования

Ведомость перечета деревьев назначенных в рубку

ВРЕМЕННАЯ ПРОБНАЯ ПЛОЩАДЬ N 3

Субъект Российской Федерации Томская область.
Лесничество (лесопарк) Молчановское. Участковое лесничество Суйгинское. Урочище (лесная дача) Обско-Чулымское. Квартал 36. Выдел 9.
Площадь 19,2 га, 8,6 га.
Номер очага вредных организмов _____. Размер пробной площади 0,99 га.
Таксационная характеристика:
тип леса Змяг; состав 8С2Б; возраст 35; бонитет 3;
полнота 0,7; запас на га 160; возобновление подрост отсутствует.
Время и причина ослабления лесного насаждения:
Низовой устойчивый пожар 2012 года, так же имеются болезни леса (губка сосновая, трутовик настоящий, стволовые гнили)

Тип очага вредных организмов: эпизодический, хронический (подчеркнуть).
Фаза развития очага вредных организмов: начальная, нарастания численности, собственно вспышка, кризис (подчеркнуть).
Состояние лесного насаждения, намечаемые мероприятия:
Санитарное состояние насаждения неудовлетворительное из-за сильного повреждения пожаром деревьев, большого количества свежего и старого сухостоя, ветровала, бурелома породы сосна, береза, что привело к распаду насаждения и возникновению очага грибных болезней. В насаждении назначить сплошную санитарную рубку (ССР), то есть провести уборку и сжигание поврежденных сухостойных, буреломных деревьев

Исполнитель работ по проведению лесопатологического обследования:

Ф.И.О. Безручкин Олег Сергеевич Подпись

Дата составления документа 4.08.2014 Телефон _____

ВЕДОМОСТЬ ПЕРЕЧЕТА ДЕРЕВЬЕВ

Порода: Сосна

Ступени толщины, см	Количество деревьев по категориям состояния, шт.																Всего деревьев по ступеням толщины	
	I	II	III	IV		V		VI			ветровал, бурелом			аварийные деревья			шт.	в том числе подлежат рубке, %
				НЗ	З	НЗ	З	НЗ	З	О	НЗ	З	О	НЗ	З	О		
1	**2**	**3**	**4**	**5**	**6**	**7**	**8**	**9**	**10**	**11**	**12**	**13**	**14**	**15**	**16**	**17**	**18**	**19**
8																		
12		12	26	57		53		31			24						203	81
16		24	25	79		40		59			19						246	80
20		11	13	31		17		23			8						103	77
24		6	7	15		10		11			1						50	74
28		1		1				1			3						6	83
32		2		2													4	50
Итого, %		9	12	30		20		20			9							79

Порода: Береза

Ступени толщины, см	Количество деревьев по категориям состояния, шт.																Всего деревьев по ступеням толщины	
	I	II	III	IV		V		VI			ветровал, бурелом			аварийные деревья			шт.	в том числе подлежат рубке, %
				НЗ	З	НЗ	З	НЗ	З	О	НЗ	З	О	НЗ	З	О		
1	**2**	**3**	**4**	**5**	**6**	**7**	**8**	**9**	**10**	**11**	**12**	**13**	**14**	**15**	**16**	**17**	**18**	**19**
8																		
12				13		10		8			54						85	100
16			4	20		12		9			20						65	94
20			4	22		4		3			4						37	89
24				1													1	100
28																		
Итого, %			4	30		14		11			41							96

Примечание: НЗ - незаселенное, З - заселенное, О - отработанное вредителями.

Приложение 2
к акту лесопатологического обследования

Ведомость перечета деревьев назначенных в рубку

ВРЕМЕННАЯ ПРОБНАЯ ПЛОЩАДЬ N 4

Субъект Российской Федерации Томская область.
Лесничество (лесопарк) Молчановское. Участковое лесничество Суйгинское. Урочище (лесная дача) Обско-Чулымское. Квартал 36. Выдел 10.
Площадь 6,9 га, 3,5 га.
Номер очага вредных организмов _____. Размер пробной площади 0,3 га.
Таксационная характеристика:
тип леса Змяг; состав 8Б2С; возраст 30; бонитет 3;
полнота 0,9; запас на га 90; возобновление подрост отсутствует.
Время и причина ослабления лесного насаждения:
Низовой устойчивый пожар 2012 года, так же имеются болезни леса (губка сосновая, трутовик настоящий, стволовые гнили)

Тип очага вредных организмов: эпизодический, хронический (подчеркнуть).
Фаза развития очага вредных организмов: начальная, нарастания численности, собственно вспышка, кризис (подчеркнуть).
Состояние лесного насаждения, намечаемые мероприятия:
Санитарное состояние насаждения неудовлетворительное из-за сильного повреждения пожаром деревьев, большого количества свежего и старого сухостоя, ветровала, бурелома породы сосна, береза, что привело к распаду насаждения и возникновению очага грибных болезней. В насаждении назначить сплошную санитарную рубку (ССР), то есть провести уборку и сжигание поврежденных сухостойных, буреломных деревьев

Исполнитель работ по проведению лесопатологического обследования:

Ф.И.О. Безручкин Олег Сергеевич Подпись

Дата составления документа 4.08.2017 Телефон

ВЕДОМОСТЬ ПЕРЕЧЕТА ДЕРЕВЬЕВ

Порода: Сосна

Ступени толщины, см	Количество деревьев по категориям состояния, шт.																Всего деревьев по ступеням толщины	
	I	II	III	IV		V		VI			ветровал, бурелом			аварийные деревья			шт.	в том числе подлежат рубке, %
				НЗ	З	НЗ	З	НЗ	З	О	НЗ	З	О	НЗ	З	О		
1	**2**	**3**	**4**	**5**	**6**	**7**	**8**	**9**	**10**	**11**	**12**	**13**	**14**	**15**	**16**	**17**	**18**	**19**
8																		
12		1	2	2		2		1			1						9	67
16		2	2	4		2		1									11	64
20		1	1	1		1		1									5	60
24		1	1														2	
28				1													1	100
Итого, %		18	21	28		18		11			4							61

Порода: Береза

Ступени толщины, см	Количество деревьев по категориям состояния, шт.																Всего деревьев по ступеням толщины	
	I	II	III	IV		V		VI			ветровал, бурелом			аварийные деревья			шт.	в том числе подлежат рубке, %
				НЗ	З	НЗ	З	НЗ	З	О	НЗ	З	О	НЗ	З	О		
1	**2**	**3**	**4**	**5**	**6**	**7**	**8**	**9**	**10**	**11**	**12**	**13**	**14**	**15**	**16**	**17**	**18**	**19**
8																		
12				7		27		10			13						57	100
16			3	15		12		13			5						48	94
20			2	14		10		3			1						30	93
24			1					1									2	50
Итого, %			4	26		36		20			14							96

Примечание: НЗ - незаселенное, З - заселенное, О - отработанное вредителями.

Приложение 2
к акту лесопатологического обследования

Ведомость перечета деревьев назначенных в рубку

ВРЕМЕННАЯ ПРОБНАЯ ПЛОЩАДЬ N 5

Субъект Российской Федерации Томская область.
Лесничество (лесопарк) Молчановское. Участковое лесничество Суйгинское. Урочище (лесная дача) Обско-Чулымское. Квартал 36. Выдел 12.
Площадь 3,8 га, 1,5 га.
Номер очага вредных организмов _____. Размер пробной площади 0,13 га.
Таксационная характеристика:
тип леса Змяг; состав 10С+Б; возраст 105; бонитет 4;
полнота 0,6; запас на га 180; возобновление подрост отсутствует.
Время и причина ослабления лесного насаждения:
Низовой устойчивый пожар 2012 года, так же имеются болезни леса (губка сосновая, трутовик настоящий, стволовые гнили)

Тип очага вредных организмов: эпизодический, хронический (подчеркнуть).
Фаза развития очага вредных организмов: начальная, нарастания численности, собственно вспышка, кризис (подчеркнуть).
Состояние лесного насаждения, намечаемые мероприятия:
Санитарное состояние насаждения неудовлетворительное из-за сильного повреждения пожаром деревьев, большого количества свежего и старого сухостоя, ветровала, бурелома породы сосна, береза, что привело к распаду насаждения и возникновению очага грибных болезней. В насаждении назначить сплошную санитарную рубку (ССР), то есть провести уборку и сжигание поврежденных сухостойных, буреломных деревьев

Исполнитель работ по проведению лесопатологического обследования:

Ф.И.О. Безручкин Олег Сергеевич Подпись

Дата составления документа 4.08.2014 Телефон

ВЕДОМОСТЬ ПЕРЕЧЕТА ДЕРЕВЬЕВ

Порода: Сосна

Ступени толщины, см	Количество деревьев по категориям состояния, шт.																Всего деревьев по ступеням толщины	
	I	II	III	IV		V		VI			ветровал, бурелом			аварийные деревья			шт.	в том числе подлежат рубке, %
				НЗ	З	НЗ	З	НЗ	З	О	НЗ	З	О	НЗ	З	О		
1	**2**	**3**	**4**	**5**	**6**	**7**	**8**	**9**	**10**	**11**	**12**	**13**	**14**	**15**	**16**	**17**	**18**	**19**
8																		
12																		
16																		
20								4									4	100
24			1		1	1		4									7	86
28			2		1	1		8									12	83
32			1		1			4									6	83
36			1					2									3	67
Итого, %			16		9	6		69										84

Порода: Береза

Ступени толщины, см	Количество деревьев по категориям состояния, шт.																Всего деревьев по ступеням толщины	
	I	II	III	IV		V		VI			ветровал, бурелом			аварийные деревья			шт.	в том числе подлежат рубке, %
				НЗ	З	НЗ	З	НЗ	З	О	НЗ	З	О	НЗ	З	О		
1	**2**	**3**	**4**	**5**	**6**	**7**	**8**	**9**	**10**	**11**	**12**	**13**	**14**	**15**	**16**	**17**	**18**	**19**
8																		
12																		
16																		
20																		
24			1														1	
Итого, %			100															

Примечание: НЗ - незаселенное, З - заселенное, О - отработанное вредителями.

Приложение 2
к акту лесопатологического обследования

Ведомость перечета деревьев назначенных в рубку

ВРЕМЕННАЯ ПРОБНАЯ ПЛОЩАДЬ N 6

Субъект Российской Федерации Томская область.
Лесничество (лесопарк) Молчановское. Участковое лесничество Суйгинское. Урочище (лесная дача) Обско-Чулымское. Квартал 36. Выдел 13.
Площадь 12,4 га, 2,0 га.
Номер очага вредных организмов _____. Размер пробной площади 0,2 га.
Таксационная характеристика:
тип леса Змяг; состав 7Б3С+К; возраст 30; бонитет 3;
полнота 0,9; запас на га 90; возобновление подрост отсутствует.
Время и причина ослабления лесного насаждения:
Низовой устойчивый пожар 2012 года, так же имеются болезни леса (губка сосновая, трутовик настоящий, стволовые гнили)

Тип очага вредных организмов: эпизодический, хронический (подчеркнуть).
Фаза развития очага вредных организмов: начальная, нарастания численности, собственно вспышка, кризис (подчеркнуть).
Состояние лесного насаждения, намечаемые мероприятия:
Санитарное состояние насаждения неудовлетворительное из-за сильного повреждения пожаром деревьев, большого количества свежего и старого сухостоя, ветровала, бурелома породы сосна, береза, что привело к распаду насаждения и возникновению очага грибных болезней. В насаждении назначить сплошную санитарную рубку (ССР), то есть провести уборку и сжигание поврежденных сухостойных, буреломных деревьев

Исполнитель работ по проведению лесопатологического обследования:

Ф.И.О. Безручкин Олег Сергеевич Подпись

Дата составления документа 4.08.2017 Телефон _____

ВЕДОМОСТЬ ПЕРЕЧЕТА ДЕРЕВЬЕВ

Порода: Сосна

Ступени толщины, см	Количество деревьев по категориям состояния, шт.																Всего деревьев по ступеням толщины	
	I	II	III	IV		V		VI			ветровал, бурелом			аварийные деревья			шт.	в том числе подлежат рубке, %
				НЗ	З	НЗ	З	НЗ	З	О	НЗ	З	О	НЗ	З	О		
1	**2**	**3**	**4**	**5**	**6**	**7**	**8**	**9**	**10**	**11**	**12**	**13**	**14**	**15**	**16**	**17**	**18**	**19**
8																		
12			2	2		2		2			2						10	80
16			2	4		2		4			1						13	85
20			1	1		1		4									7	86
24			1					1									2	50
Итого, %			19	22		16		34			9							81

Порода: Береза

Ступени толщины, см	Количество деревьев по категориям состояния, шт.																Всего деревьев по ступеням толщины	
	I	II	III	IV		V		VI			ветровал, бурелом			аварийные деревья			шт.	в том числе подлежат рубке, %
				НЗ	З	НЗ	З	НЗ	З	О	НЗ	З	О	НЗ	З	О		
1	**2**	**3**	**4**	**5**	**6**	**7**	**8**	**9**	**10**	**11**	**12**	**13**	**14**	**15**	**16**	**17**	**18**	**19**
8																		
12				4		14		5			9						32	100
16			2	8		6		7			5						28	93
20			1	7		5		2			1						16	94
24			1					1									2	50
Итого, %			5	25		32		19			19							95

Примечание: НЗ - незаселенное, З - заселенное, О - отработанное вредителями.

Приложение 2
к акту лесопатологического обследования

Ведомость перечета деревьев назначенных в рубку

ВРЕМЕННАЯ ПРОБНАЯ ПЛОЩАДЬ N 7

Субъект Российской Федерации Томская область.
Лесничество (лесопарк) Молчановское. Участковое лесничество Суйгинское. Урочище (лесная дача) Обско-Чулымское. Квартал 36. Выдел 14.
Площадь 16,6 га, 14,5 га.
Номер очага вредных организмов _____. Размер пробной площади 1,2 га.
Таксационная характеристика:
тип леса Змяг; состав 9С1Б; возраст 115; бонитет 3;
полнота 0,5; запас на га 150; возобновление подрост отсутствует.
Время и причина ослабления лесного насаждения:
Низовой устойчивый пожар 2012 года, так же имеются болезни леса (губка сосновая, трутовик настоящий, стволовые гнили)

Тип очага вредных организмов: эпизодический, хронический (подчеркнуть).
Фаза развития очага вредных организмов: начальная, нарастания численности, собственно вспышка, кризис (подчеркнуть).
Состояние лесного насаждения, намечаемые мероприятия:
Санитарное состояние насаждения неудовлетворительное из-за сильного повреждения пожаром деревьев, большого количества свежего и старого сухостоя, ветровала, бурелома породы сосна, береза, что привело к распаду насаждения и возникновению очага грибных болезней. В насаждении назначить сплошную санитарную рубку (ССР), то есть провести уборку и сжигание поврежденных сухостойных, буреломных деревьев

Исполнитель работ по проведению лесопатологического обследования:

Ф.И.О. Безручкин Олег Сергеевич Подпись

Дата составления документа 4.09.2017 Телефон _____

ВЕДОМОСТЬ ПЕРЕЧЕТА ДЕРЕВЬЕВ

Порода: Сосна

Ступени толщины, см	Количество деревьев по категориям состояния, шт.																Всего деревьев по ступеням толщины	
	I	II	III	IV		V		VI			ветровал, бурелом			аварийные деревья			шт.	в том числе подлежат рубке, %
				НЗ	З	НЗ	З	НЗ	З	О	НЗ	З	О	НЗ	З	О		
1	**2**	**3**	**4**	**5**	**6**	**7**	**8**	**9**	**10**	**11**	**12**	**13**	**14**	**15**	**16**	**17**	**18**	**19**
8																		
12																		
16		2	4	1		1		6			4						18	67
20		5	9	7		4		14			8						47	70
24		10	15	17		9		25			10						86	71
28		11	12	12		5		15			5						60	62
32		7	3	6		4		10			2						32	69
36		2	1	4		2		3			1						13	77
40		3	1	2				2									8	50
Итого, %		15	17	20		9		28			11							68

Порода: Береза

Ступени толщины, см	Количество деревьев по категориям состояния, шт.																Всего деревьев по ступеням толщины	
	I	II	III	IV		V		VI			ветровал, бурелом			аварийные деревья			шт.	в том числе подлежат рубке, %
				НЗ	З	НЗ	З	НЗ	З	О	НЗ	З	О	НЗ	З	О		
1	**2**	**3**	**4**	**5**	**6**	**7**	**8**	**9**	**10**	**11**	**12**	**13**	**14**	**15**	**16**	**17**	**18**	**19**
8																		
12																		
16				4				1			6						11	100
20			2	11				1			5						19	89
24		1	2	10				1			3						17	82
28		1	1	4							1						7	71
Итого, %		4	9	53				6			28							87

Примечание: НЗ - незаселенное, З - заселенное, О - отработанное вредителями.

Приложение 2
к акту лесопатологического обследования

Ведомость перечета деревьев назначенных в рубку

ВРЕМЕННАЯ ПРОБНАЯ ПЛОЩАДЬ N 8

Субъект Российской Федерации Томская область.
Лесничество (лесопарк) Молчановское. Участковое лесничество Суйгинское. Урочище (лесная дача) Обско-Чулымское. Квартал 36. Выдел 15.
Площадь 14,6 га, 12,0 га.
Номер очага вредных организмов _____. Размер пробной площади 0,96 га.
Таксационная характеристика:
тип леса Змяг; состав 9С1Б; возраст 115; бонитет 3;
полнота 0,5; запас на га 190; возобновление подрост отсутствует.
Время и причина ослабления лесного насаждения:
Низовой устойчивый пожар 2012 года, так же имеются болезни леса (губка сосновая, трутовик настоящий, стволовые гнили)

Тип очага вредных организмов: эпизодический, хронический (подчеркнуть).
Фаза развития очага вредных организмов: начальная, нарастания численности, собственно вспышка, кризис (подчеркнуть).
Состояние лесного насаждения, намечаемые мероприятия:
Санитарное состояние насаждения неудовлетворительное из-за сильного повреждения пожаром деревьев, большого количества свежего и старого сухостоя, ветровала, бурелома породы сосна, береза, что привело к распаду насаждения и возникновению очага грибных болезней. В насаждении назначить сплошную санитарную рубку (ССР), то есть провести уборку и сжигание поврежденных сухостойных, буреломных деревьев

Исполнитель работ по проведению лесопатологического обследования:

Ф.И.О. Безручкин Олег Сергеевич Подпись

Дата составления документа 4.02.2017 Телефон

ВЕДОМОСТЬ ПЕРЕЧЕТА ДЕРЕВЬЕВ

Порода: Сосна

Ступени толщины, см	Количество деревьев по категориям состояния, шт.																Всего деревьев по ступеням толщины	
	I	II	III	IV		V		VI			ветровал, бурелом			аварийные деревья			шт.	в том числе подлежат рубке, %
				НЗ	З	НЗ	З	НЗ	З	О	НЗ	З	О	НЗ	З	О		
1	**2**	**3**	**4**	**5**	**6**	**7**	**8**	**9**	**10**	**11**	**12**	**13**	**14**	**15**	**16**	**17**	**18**	**19**
8																		
12																		
16		1	3	2		3		10			4						23	83
20		4	7	6		3		23			6						49	78
24		7	7	13		12		41			8						88	84
28		10	6	9		9		24			4						62	74
32		4	1	5		5		15			2						32	84
36		3	1	3		3		5			1						16	75
40		1		1				3									5	80
44			1	1				1									3	67
Итого, %		11	9	14		13		44			9							80

Порода: Береза

Ступени толщины, см	Количество деревьев по категориям состояния, шт.																Всего деревьев по ступеням толщины	
	I	II	III	IV		V		VI			ветровал, бурелом			аварийные деревья			шт.	в том числе подлежат рубке, %
				НЗ	З	НЗ	З	НЗ	З	О	НЗ	З	О	НЗ	З	О		
1	**2**	**3**	**4**	**5**	**6**	**7**	**8**	**9**	**10**	**11**	**12**	**13**	**14**	**15**	**16**	**17**	**18**	**19**
8																		
12											2						2	100
16				2				1			4						7	100
20			1	5				3			4						13	92
24			1	4				2			1						8	88
28			1	2		1		1			1						6	83
Итого, %			8	35		3		19			33							92

Примечание: НЗ - незаселенное, З - заселенное, О - отработанное вредителями.

Приложение 2
к акту лесопатологического обследования

Ведомость перечета деревьев назначенных в рубку

ВРЕМЕННАЯ ПРОБНАЯ ПЛОЩАДЬ N 9

Субъект Российской Федерации Томская область.
Лесничество (лесопарк) Молчановское. Участковое лесничество Суйгинское. Урочище (лесная дача) Обско-Чулымское. Квартал 36. Выдел 16.
Площадь 2,1 га.
Номер очага вредных организмов _____. Размер пробной площади 0,26 га.
Таксационная характеристика:
тип леса Змяг; состав 7С3Б; возраст 34; бонитет 3;
полнота 0,8; запас на га 110; возобновление подрост отсутствует.
Время и причина ослабления лесного насаждения:
Низовой устойчивый пожар 2012 года, так же имеются болезни леса (губка сосновая, трутовик настоящий, стволовые гнили)

Тип очага вредных организмов: эпизодический, хронический (подчеркнуть).
Фаза развития очага вредных организмов: начальная, нарастания численности, собственно вспышка, кризис (подчеркнуть).
Состояние лесного насаждения, намечаемые мероприятия:
Санитарное состояние насаждения неудовлетворительное из-за сильного повреждения пожаром деревьев, большого количества свежего и старого сухостоя, ветровала, бурелома породы сосна, береза, что привело к распаду насаждения и возникновению очага грибных болезней. В насаждении назначить сплошную санитарную рубку (ССР), то есть провести уборку и сжигание поврежденных сухостойных, буреломных деревьев

Исполнитель работ по проведению лесопатологического обследования:

Ф.И.О. Безручкин Олег Сергеевич Подпись _____

Дата составления документа 4.08.2017 Телефон _____

ВЕДОМОСТЬ ПЕРЕЧЕТА ДЕРЕВЬЕВ

Порода: Сосна

Ступени толщины, см	Количество деревьев по категориям состояния, шт.																Всего деревьев по ступеням толщины	
	I	II	III	IV		V		VI			ветровал, бурелом			аварийные деревья			шт.	в том числе подлежат рубке, %
				НЗ	З	НЗ	З	НЗ	З	О	НЗ	З	О	НЗ	З	О		
1	**2**	**3**	**4**	**5**	**6**	**7**	**8**	**9**	**10**	**11**	**12**	**13**	**14**	**15**	**16**	**17**	**18**	**19**
8																		
12			6	4		7		8			6						31	81
16		2	5	7		5		15			3						37	81
20		1	1	3		3		12			1						21	90
24		2	1	1				3									7	57
Итого, %		5	14	16		16		39			10							81

Порода: Береза

Ступени толщины, см	Количество деревьев по категориям состояния, шт.																Всего деревьев по ступеням толщины	
	I	II	III	IV		V		VI			ветровал, бурелом			аварийные деревья			шт.	в том числе подлежат рубке, %
				НЗ	З	НЗ	З	НЗ	З	О	НЗ	З	О	НЗ	З	О		
1	**2**	**3**	**4**	**5**	**6**	**7**	**8**	**9**	**10**	**11**	**12**	**13**	**14**	**15**	**16**	**17**	**18**	**19**
8																		
12				7		3		1			10						21	100
16			1	5		1		3			4						14	93
20				1				2			1						4	100
24			1	3													4	75
Итого, %			5	37		9		14			35							95

Примечание: НЗ - незаселенное, З - заселенное, О - отработанное вредителями.

Приложение 2
к акту лесопатологического обследования

Ведомость перечета деревьев назначенных в рубку

ВРЕМЕННАЯ ПРОБНАЯ ПЛОЩАДЬ N 10

Субъект Российской Федерации Томская область.
Лесничество (лесопарк) Молчановское. Участковое лесничество Суйгинское. Урочище (лесная дача) Обско-Чулымское. Квартал 36. Выдел 17.
Площадь 5,3 га.
Номер очага вредных организмов _____. Размер пробной площади 0,63 га.
Таксационная характеристика:
тип леса Змяг; состав 7С3Б; возраст 34; бонитет 3;
полнота 0,8; запас на га 110; возобновление подрост отсутствует.
Время и причина ослабления лесного насаждения:
Низовой устойчивый пожар 2012 года, так же имеются болезни леса (губка сосновая, трутовик настоящий, стволовые гнили)

Тип очага вредных организмов: эпизодический, хронический (подчеркнуть).
Фаза развития очага вредных организмов: начальная, нарастания численности, собственно вспышка, кризис (подчеркнуть).
Состояние лесного насаждения, намечаемые мероприятия:
Санитарное состояние насаждения неудовлетворительное из-за сильного повреждения пожаром деревьев, большого количества свежего и старого сухостоя, ветровала, бурелома породы сосна, береза, что привело к распаду насаждения и возникновению очага грибных болезней. В насаждении назначить сплошную санитарную рубку (ССР), то есть провести уборку и сжигание поврежденных сухостойных, буреломных деревьев

Исполнитель работ по проведению лесопатологического обследования:

Ф.И.О. Безручкин Олег Сергеевич Подпись

Дата составления документа 4.08.2017 Телефон

ВЕДОМОСТЬ ПЕРЕЧЕТА ДЕРЕВЬЕВ

Порода: Сосна

Ступени толщины, см	Количество деревьев по категориям состояния, шт.																Всего деревьев по ступеням толщины	
	I	II	III	IV		V		VI			ветровал, бурелом			аварийные деревья			шт.	в том числе подлежат рубке, %
				НЗ	З	НЗ	З	НЗ	З	О	НЗ	З	О	НЗ	З	О		
1	**2**	**3**	**4**	**5**	**6**	**7**	**8**	**9**	**10**	**11**	**12**	**13**	**14**	**15**	**16**	**17**	**18**	**19**
8																		
12			18	12		6		23			7						66	73
16		6	15	22		5		46			3						97	78
20		4	3	9		1		34			3						54	87
24		5	2	4				3									14	50
Итого, %		6	17	20		5		46			6						100	77

Порода: Береза

Ступени толщины, см	Количество деревьев по категориям состояния, шт.																Всего деревьев по ступеням толщины	
	I	II	III	IV		V		VI			ветровал, бурелом			аварийные деревья			шт.	в том числе подлежат рубке, %
				НЗ	З	НЗ	З	НЗ	З	О	НЗ	З	О	НЗ	З	О		
1	**2**	**3**	**4**	**5**	**6**	**7**	**8**	**9**	**10**	**11**	**12**	**13**	**14**	**15**	**16**	**17**	**18**	**19**
8																		
12			9	13		3					11						36	75
16		5	9	28		5		2			10						59	76
20		1		8				1			5						15	93
24		1		1				1									3	67
Итого, %		6	16	44		7		4			23							78

Примечание: НЗ - незаселенное, З - заселенное, О - отработанное вредителями.

Приложение 2
к акту лесопатологического обследования

Ведомость перечета деревьев назначенных в рубку

ВРЕМЕННАЯ ПРОБНАЯ ПЛОЩАДЬ N 11

Субъект Российской Федерации Томская область.
Лесничество (лесопарк) Молчановское. Участковое лесничество Суйгинское. Урочище (лесная дача) Обско-Чулымское. Квартал 36. Выдел 18.
Площадь 4,5 га.
Номер очага вредных организмов _____. Размер пробной площади 0,59 га.
Таксационная характеристика:
тип леса Змяг; состав 7С3Б, ед. деревья 10С; возраст 30; бонитет 3;
полнота 0,7; запас на га 100, ед. деревья 20; возобновление подрост отсутствует.
Время и причина ослабления лесного насаждения:
Низовой устойчивый пожар 2012 года, так же имеются болезни леса (губка сосновая, трутовик настоящий, стволовые гнили)

Тип очага вредных организмов: эпизодический, хронический (подчеркнуть).
Фаза развития очага вредных организмов: начальная, нарастания численности, собственно вспышка, кризис (подчеркнуть).
Состояние лесного насаждения, намечаемые мероприятия:
Санитарное состояние насаждения неудовлетворительное из-за сильного повреждения пожаром деревьев, большого количества свежего и старого сухостоя, ветровала, бурелома породы сосна, береза, что привело к распаду насаждения и возникновению очага грибных болезней. В насаждении назначить сплошную санитарную рубку (ССР), то есть провести уборку и сжигание поврежденных сухостойных, буреломных деревьев

Исполнитель работ по проведению лесопатологического обследования:

Ф.И.О. Безручкин Олег Сергеевич Подпись

Дата составления документа 4.08 2017 Телефон _____

ВЕДОМОСТЬ ПЕРЕЧЕТА ДЕРЕВЬЕВ

Порода: Сосна

Ступени толщины, см	Количество деревьев по категориям состояния, шт.																Всего деревьев по ступеням толщины	
	I	II	III	IV		V		VI			ветровал, бурелом			аварийные деревья			шт.	в том числе подлежат рубке, %
				НЗ	З	НЗ	З	НЗ	З	О	НЗ	З	О	НЗ	З	О		
1	**2**	**3**	**4**	**5**	**6**	**7**	**8**	**9**	**10**	**11**	**12**	**13**	**14**	**15**	**16**	**17**	**18**	**19**
8																		
12			15	11		5		20			5						56	73
16		5	13	18		4		40			2						82	78
20		3	4	9				34			3						53	87
24		4	2	3		1		2									12	50
28		3	3	2		2											10	40
32		2						2									4	50
36		1															1	
Итого, %		8	17	20		6		44			5							75

Порода: Береза

Ступени толщины, см	Количество деревьев по категориям состояния, шт.																Всего деревьев по ступеням толщины	
	I	II	III	IV		V		VI			ветровал, бурелом			аварийные деревья			шт.	в том числе подлежат рубке, %
				НЗ	З	НЗ	З	НЗ	З	О	НЗ	З	О	НЗ	З	О		
1	**2**	**3**	**4**	**5**	**6**	**7**	**8**	**9**	**10**	**11**	**12**	**13**	**14**	**15**	**16**	**17**	**18**	**19**
8																		
12			13	11		4		3			10						41	68
16		2	7	14		3		6			10						42	79
20		1		6				3			5						15	93
24		1		1							1						3	67
Итого, %		4	20	31		7		12			26							76

Примечание: НЗ - незаселенное, З - заселенное, О - отработанное вредителями.

Приложение 2
к акту лесопатологического обследования

Ведомость перечета деревьев назначенных в рубку

ВРЕМЕННАЯ ПРОБНАЯ ПЛОЩАДЬ N 12

Субъект Российской Федерации Томская область.
Лесничество (лесопарк) Молчановское. Участковое лесничество Суйгинское. Урочище (лесная дача) Обско-Чулымское. Квартал 36. Выдел 19.
Площадь 30,5 га.
Номер очага вредных организмов _____. Размер пробной площади 2,48 га.
Таксационная характеристика:
тип леса Рт; состав редина, ед. деревья 9С1Б; возраст 65; бонитет 2;
полнота -; запас на га 45; возобновление подрост отсутствует.
Время и причина ослабления лесного насаждения:
Низовой устойчивый пожар 2012 года, так же имеются болезни леса (губка сосновая, трутовик настоящий, стволовые гнили)

Тип очага вредных организмов: эпизодический, хронический (подчеркнуть).
Фаза развития очага вредных организмов: начальная, нарастания численности, собственно вспышка, кризис (подчеркнуть).
Состояние лесного насаждения, намечаемые мероприятия:
Санитарное состояние насаждения неудовлетворительное из-за сильного повреждения пожаром деревьев, большого количества свежего и старого сухостоя, ветровала, бурелома породы сосна, береза, что привело к распаду насаждения и возникновению очага грибных болезней. В насаждении назначить сплошную санитарную рубку (ССР), то есть провести уборку и сжигание поврежденных сухостойных, буреломных деревьев

Исполнитель работ по проведению лесопатологического обследования:

Ф.И.О. Безручкин Олег Сергеевич Подпись

Дата составления документа 4.09.2017 Телефон _____

ВЕДОМОСТЬ ПЕРЕЧЕТА ДЕРЕВЬЕВ

Порода: Сосна

Ступени толщины, см	Количество деревьев по категориям состояния, шт.																Всего деревьев по ступеням толщины	
	I	II	III	IV		V		VI			ветровал, бурелом			аварийные деревья			шт.	в том числе подлежат рубке, %
				НЗ	З	НЗ	З	НЗ	З	О	НЗ	З	О	НЗ	З	О		
1	**2**	**3**	**4**	**5**	**6**	**7**	**8**	**9**	**10**	**11**	**12**	**13**	**14**	**15**	**16**	**17**	**18**	**19**
8																		
12																		
16			11	20		4		17			8						60	82
20		7	8	21		4		14			13						67	78
24		9	12	27		1		18			12						79	73
28		3	7	15		2		7			3						37	73
32		2	3	9				3			1						18	72
Итого, %		8	16	35		4		23			14							76

Порода: Береза

Ступени толщины, см	Количество деревьев по категориям состояния, шт.																Всего деревьев по ступеням толщины	
	I	II	III	IV		V		VI			ветровал, бурелом			аварийные деревья			шт.	в том числе подлежат рубке, %
				НЗ	З	НЗ	З	НЗ	З	О	НЗ	З	О	НЗ	З	О		
1	**2**	**3**	**4**	**5**	**6**	**7**	**8**	**9**	**10**	**11**	**12**	**13**	**14**	**15**	**16**	**17**	**18**	**19**
8																		
12				4		1					1						6	100
16			1	4							3						8	88
20			2	3				1			3						9	78
24			3	2				1			2						8	63
Итого, %			19	42		3		6			30							81

Примечание: НЗ - незаселенное, З - заселенное, О - отработанное вредителями.

Приложение 2
к акту лесопатологического обследования

Ведомость перечета деревьев назначенных в рубку

ВРЕМЕННАЯ ПРОБНАЯ ПЛОЩАДЬ N 13

Субъект Российской Федерации Томская область.
Лесничество (лесопарк) Молчановское. Участковое лесничество Суйгинское. Урочище (лесная дача) Обско-Чулымское. Квартал 36. Выдел 20.
Площадь 1,0 га.
Номер очага вредных организмов _____. Размер пробной площади 0,2 га.
Таксационная характеристика:
тип леса Змяг; состав 7С3Б; возраст 34; бонитет 3;
полнота 0,8; запас на га 110; возобновление подрост отсутствует.
Время и причина ослабления лесного насаждения:
Низовой устойчивый пожар 2012 года, так же имеются болезни леса (губка сосновая, трутовик настоящий, стволовые гнили)

Тип очага вредных организмов: эпизодический, хронический (подчеркнуть).
Фаза развития очага вредных организмов: начальная, нарастания численности, собственно вспышка, кризис (подчеркнуть).
Состояние лесного насаждения, намечаемые мероприятия:
Санитарное состояние насаждения неудовлетворительное из-за сильного повреждения пожаром деревьев, большого количества свежего и старого сухостоя, ветровала, бурелома породы сосна, береза, что привело к распаду насаждения и возникновению очага грибных болезней. В насаждении назначить сплошную санитарную рубку (ССР), то есть провести уборку и сжигание поврежденных сухостойных, буреломных деревьев

Исполнитель работ по проведению лесопатологического обследования:

Ф.И.О. Безручкин Олег Сергеевич Подпись

Дата составления документа 4.09.2017 Телефон _____

ВЕДОМОСТЬ ПЕРЕЧЕТА ДЕРЕВЬЕВ

Порода: Сосна

Ступени толщины, см	Количество деревьев по категориям состояния, шт.																Всего деревьев по ступеням толщины	
	I	II	III	IV		V		VI			ветровал, бурелом			аварийные деревья			шт.	в том числе подлежат рубке, %
				НЗ	З	НЗ	З	НЗ	З	О	НЗ	З	О	НЗ	З	О		
1	**2**	**3**	**4**	**5**	**6**	**7**	**8**	**9**	**10**	**11**	**12**	**13**	**14**	**15**	**16**	**17**	**18**	**19**
8																		
12						2		10			4						16	100
16				2		2		22			6						32	100
20				2		1		16			3						22	100
24				1				2									3	100
Итого, %				7		7		68			18							100

Порода: Береза

Ступени толщины, см	Количество деревьев по категориям состояния, шт.																Всего деревьев по ступеням толщины	
	I	II	III	IV		V		VI			ветровал, бурелом			аварийные деревья			шт.	в том числе подлежат рубке, %
				НЗ	З	НЗ	З	НЗ	З	О	НЗ	З	О	НЗ	З	О		
1	**2**	**3**	**4**	**5**	**6**	**7**	**8**	**9**	**10**	**11**	**12**	**13**	**14**	**15**	**16**	**17**	**18**	**19**
8																		
12				4				2			4						10	100
16				5				1			4						10	100
20				2		1		1			1						5	100
24				2													2	100
Итого, %				48		4		15			33							100

Примечание: НЗ - незаселенное, З - заселенное, О - отработанное вредителями.

Приложение 2
к акту лесопатологического обследования

Ведомость перечета деревьев назначенных в рубку

ВРЕМЕННАЯ ПРОБНАЯ ПЛОЩАДЬ N 14

Субъект Российской Федерации Томская область.
Лесничество (лесопарк) Молчановское. Участковое лесничество Суйгинское. Урочище (лесная дача) Обско-Чулымское. Квартал 36. Выдел 21.
Площадь 15,4 га, 14,0 га.
Номер очага вредных организмов _____. Размер пробной площади 1,2 га.
Таксационная характеристика:
тип леса Змяг; состав 7С3Б, ед. деревья 10С; возраст 35; бонитет 3;
полнота 0,7; запас на га 100, ед. деревья 20; возобновление подрост отсутствует.
Время и причина ослабления лесного насаждения:
Низовой устойчивый пожар 2012 года, так же имеются болезни леса (губка сосновая, трутовик настоящий, стволовые гнили)

Тип очага вредных организмов: эпизодический, хронический (подчеркнуть).
Фаза развития очага вредных организмов: начальная, нарастания численности, собственно вспышка, кризис (подчеркнуть).
Состояние лесного насаждения, намечаемые мероприятия:
Санитарное состояние насаждения неудовлетворительное из-за сильного повреждения пожаром деревьев, большого количества свежего и старого сухостоя, ветровала, бурелома породы сосна, береза, что привело к распаду насаждения и возникновению очага грибных болезней. В насаждении назначить сплошную санитарную рубку (ССР), то есть провести уборку и сжигание поврежденных сухостойных, буреломных деревьев

Исполнитель работ по проведению лесопатологического обследования:

Ф.И.О. Безручкин Олег Сергеевич Подпись

Дата составления документа 4.08.2014 Телефон _____

ВЕДОМОСТЬ ПЕРЕЧЕТА ДЕРЕВЬЕВ

Порода: Сосна

Ступени толщины, см	Количество деревьев по категориям состояния, шт.																Всего деревьев по ступеням толщины	
	I	II	III	IV		V		VI			ветровал, бурелом			аварийные деревья			шт.	в том числе подлежат рубке, %
				НЗ	З	НЗ	З	НЗ	З	О	НЗ	З	О	НЗ	З	О		
1	**2**	**3**	**4**	**5**	**6**	**7**	**8**	**9**	**10**	**11**	**12**	**13**	**14**	**15**	**16**	**17**	**18**	**19**
8																		
12		1	10	57		13		15			4						100	89
16		4	31	79		12		21			4						151	77
20	3	4	17	52		6		10			2						94	74
24	6	1	10	20		2		3			1						43	60
28	4			3				1									8	50
32	2	2	1	3													8	38
36	2		2	1													5	20
40	2																2	
44		1															1	
Итого, %	5	3	17	52		8		12			3							75

Порода: Береза

Ступени толщины, см	Количество деревьев по категориям состояния, шт.																Всего деревьев по ступеням толщины	
	I	II	III	IV		V		VI			ветровал, бурелом			аварийные деревья			шт.	в том числе подлежат рубке, %
				НЗ	З	НЗ	З	НЗ	З	О	НЗ	З	О	НЗ	З	О		
1	**2**	**3**	**4**	**5**	**6**	**7**	**8**	**9**	**10**	**11**	**12**	**13**	**14**	**15**	**16**	**17**	**18**	**19**
8																		
12			10	42		3		5			10						70	86
16		7	7	37		1		4			4						60	77
20		5	5	16		1		2			1						30	67
24		5	3	7				1									16	50
28		2	1								1						4	25
Итого, %		11	14	56		3		7			9							75

Примечание: НЗ - незаселенное, З - заселенное, О - отработанное вредителями.

Приложение 2
к акту лесопатологического обследования

Ведомость перечета деревьев назначенных в рубку

ВРЕМЕННАЯ ПРОБНАЯ ПЛОЩАДЬ N 15

Субъект Российской Федерации Томская область.
Лесничество (лесопарк) Молчановское. Участковое лесничество Суйгинское. Урочище (лесная дача) Обско-Чулымское. Квартал 36. Выдел 24.
Площадь 8,9 га, 4,5 га.
Номер очага вредных организмов _____. Размер пробной площади 0,36 га.
Таксационная характеристика:
тип леса Змяг; состав 8С2Б; возраст 105; бонитет 3;
полнота 0,8; запас на га 280; возобновление подрост отсутствует.
Время и причина ослабления лесного насаждения:
Низовой устойчивый пожар 2012 года, так же имеются болезни леса (губка сосновая, трутовик настоящий, стволовые гнили)

Тип очага вредных организмов: эпизодический, хронический (подчеркнуть).
Фаза развития очага вредных организмов: начальная, нарастания численности, собственно вспышка, кризис (подчеркнуть).
Состояние лесного насаждения, намечаемые мероприятия:
Санитарное состояние насаждения неудовлетворительное из-за сильного повреждения пожаром деревьев, большого количества свежего и старого сухостоя, ветровала, бурелома породы сосна, береза, что привело к распаду насаждения и возникновению очага грибных болезней. В насаждении назначить сплошную санитарную рубку (ССР), то есть провести уборку и сжигание поврежденных сухостойных, буреломных деревьев

Исполнитель работ по проведению лесопатологического обследования:

Ф.И.О. Безручкин Олег Сергеевич Подпись

Дата составления документа 4. 08 2017 Телефон _____

ВЕДОМОСТЬ ПЕРЕЧЕТА ДЕРЕВЬЕВ

Порода: Сосна

Ступени толщины, см	Количество деревьев по категориям состояния, шт.																Всего деревьев по ступеням толщины	
	I	II	III	IV		V		VI			ветровал, бурелом			аварийные деревья			шт.	в том числе подлежат рубке, %
				НЗ	З	НЗ	З	НЗ	З	О	НЗ	З	О	НЗ	З	О		
1	**2**	**3**	**4**	**5**	**6**	**7**	**8**	**9**	**10**	**11**	**12**	**13**	**14**	**15**	**16**	**17**	**18**	**19**
8																		
12																		
16			1	4		1		4									10	90
20		2	3	9		2		7									23	78
24	1	2	7	15		4		13									42	76
28	2	2	7	13		3		10									37	70
32		1	3	4		1		3									12	67
36		1	1	1				1									4	50
40	1		1	1													3	33
Итого, %	3	6	18	36		8		29										73

Порода: Береза

Ступени толщины, см	Количество деревьев по категориям состояния, шт.																Всего деревьев по ступеням толщины	
	I	II	III	IV		V		VI			ветровал, бурелом			аварийные деревья			шт.	в том числе подлежат рубке, %
				НЗ	З	НЗ	З	НЗ	З	О	НЗ	З	О	НЗ	З	О		
1	**2**	**3**	**4**	**5**	**6**	**7**	**8**	**9**	**10**	**11**	**12**	**13**	**14**	**15**	**16**	**17**	**18**	**19**
8																		
12				3							2						5	100
16			2	9		1		2			2						16	88
20		2	3	16		1		4			2						28	82
24		1	1	3		1		1									7	71
28		1		1													2	50
Итого, %		7	10	56		5		12			10							83

Примечание: НЗ - незаселенное, З - заселенное, О - отработанное вредителями.

Приложение 2
к акту лесопатологического обследования

Ведомость перечета деревьев назначенных в рубку

ВРЕМЕННАЯ ПРОБНАЯ ПЛОЩАДЬ N 16

Субъект Российской Федерации Томская область.
Лесничество (лесопарк) Молчановское. Участковое лесничество Суйгинское. Урочище (лесная дача) Обско-Чулымское. Квартал 36. Выдел 25.
Площадь 8,2 га.
Номер очага вредных организмов _____. Размер пробной площади 0,9 га.
Таксационная характеристика:
тип леса Змяг; состав 9С1Б; возраст 35; бонитет 3;
полнота 0,8; запас на га 110; возобновление подрост отсутствует.
Время и причина ослабления лесного насаждения:
Низовой устойчивый пожар 2012 года, так же имеются болезни леса (губка сосновая, трутовик настоящий, стволовые гнили)

Тип очага вредных организмов: эпизодический, хронический (подчеркнуть).
Фаза развития очага вредных организмов: начальная, нарастания численности, собственно вспышка, кризис (подчеркнуть).
Состояние лесного насаждения, намечаемые мероприятия:
Санитарное состояние насаждения неудовлетворительное из-за сильного повреждения пожаром деревьев, большого количества свежего и старого сухостоя, ветровала, бурелома породы сосна, береза, что привело к распаду насаждения и возникновению очага грибных болезней. В насаждении назначить сплошную санитарную рубку (ССР), то есть провести уборку и сжигание поврежденных сухостойных, буреломных деревьев

Исполнитель работ по проведению лесопатологического обследования:

Ф.И.О. Безручкин Олег Сергеевич Подпись

Дата составления документа 4.08.2017 Телефон _____

ВЕДОМОСТЬ ПЕРЕЧЕТА ДЕРЕВЬЕВ

Порода: Сосна

Ступени толщины, см	Количество деревьев по категориям состояния, шт.																Всего деревьев по ступеням толщины	
	I	II	III	IV		V		VI			ветровал, бурелом			аварийные деревья			шт.	в том числе подлежат рубке, %
				НЗ	З	НЗ	З	НЗ	З	О	НЗ	З	О	НЗ	З	О		
1	**2**	**3**	**4**	**5**	**6**	**7**	**8**	**9**	**10**	**11**	**12**	**13**	**14**	**15**	**16**	**17**	**18**	**19**
8																		
12			11	21		12		56			5						105	90
16		5	30	27		13		79			3						157	78
20		3	18	19		5		52			3						100	79
24		2	9	9		3		20									43	74
28				4				3									7	100
Итого, %		2	17	19		8		51			3							81

Порода: Береза

Ступени толщины, см	Количество деревьев по категориям состояния, шт.																Всего деревьев по ступеням толщины	
	I	II	III	IV		V		VI			ветровал, бурелом			аварийные деревья			шт.	в том числе подлежат рубке, %
				НЗ	З	НЗ	З	НЗ	З	О	НЗ	З	О	НЗ	З	О		
1	**2**	**3**	**4**	**5**	**6**	**7**	**8**	**9**	**10**	**11**	**12**	**13**	**14**	**15**	**16**	**17**	**18**	**19**
8																		
12				1				1			1						3	100
16			1	2				1			2						6	83
20				4				1			3						8	100
24			1	2							1						4	75
28			1	1													2	50
Итого, %			13	44				13			30							87

Примечание: НЗ - незаселенное, З - заселенное, О - отработанное вредителями.

Приложение 2
к акту лесопатологического обследования

Ведомость перечета деревьев назначенных в рубку

ВРЕМЕННАЯ ПРОБНАЯ ПЛОЩАДЬ N 17

Субъект Российской Федерации Томская область.
Лесничество (лесопарк) Молчановское. Участковое лесничество Суйгинское. Урочище (лесная дача) Обско-Чулымское. Квартал 36. Выдел 26.
Площадь 7,2 га.
Номер очага вредных организмов _____. Размер пробной площади 0,6 га.
Таксационная характеристика:
тип леса Рт; состав 8С2С+Б; возраст 105; бонитет 3;
полнота 0,3; запас на га 95; возобновление подрост отсутствует.
Время и причина ослабления лесного насаждения:
Низовой устойчивый пожар 2012 года, так же имеются болезни леса (губка сосновая, трутовик настоящий, стволовые гнили)

Тип очага вредных организмов: эпизодический, хронический (подчеркнуть).
Фаза развития очага вредных организмов: начальная, нарастания численности, собственно вспышка, кризис (подчеркнуть).
Состояние лесного насаждения, намечаемые мероприятия:
Санитарное состояние насаждения неудовлетворительное из-за сильного повреждения пожаром деревьев, большого количества свежего и старого сухостоя, ветровала, бурелома породы сосна, береза, что привело к распаду насаждения и возникновению очага грибных болезней. В насаждении назначить сплошную санитарную рубку (ССР), то есть провести уборку и сжигание поврежденных сухостойных, буреломных деревьев

Исполнитель работ по проведению лесопатологического обследования:

Ф.И.О. Безручкин Олег Сергеевич Подпись _____

Дата составления документа 4.08.2017 Телефон _____

ВЕДОМОСТЬ ПЕРЕЧЕТА ДЕРЕВЬЕВ

Порода: Сосна

Ступени толщины, см	Количество деревьев по категориям состояния, шт.																Всего деревьев по ступеням толщины	
	I	II	III	IV		V		VI			ветровал, бурелом			аварийные деревья			шт.	в том числе подлежат рубке, %
				НЗ	З	НЗ	З	НЗ	З	О	НЗ	З	О	НЗ	З	О		
1	**2**	**3**	**4**	**5**	**6**	**7**	**8**	**9**	**10**	**11**	**12**	**13**	**14**	**15**	**16**	**17**	**18**	**19**
8																		
12																		
16																		
20		1	3	6				3			2						15	73
24	1	2	5	8				5			1						22	64
28	2	3	10	9		1		6			1						32	53
32		1	4	2		1		1									9	44
36		1	2					1			1						5	40
40	1		1	1													3	33
44		1															1	
Итого, %	5	10	29	30		2		18			6							56

Порода: Береза

Ступени толщины, см	Количество деревьев по категориям состояния, шт.																Всего деревьев по ступеням толщины	
	I	II	III	IV		V		VI			ветровал, бурелом			аварийные деревья			шт.	в том числе подлежат рубке, %
				НЗ	З	НЗ	З	НЗ	З	О	НЗ	З	О	НЗ	З	О		
1	**2**	**3**	**4**	**5**	**6**	**7**	**8**	**9**	**10**	**11**	**12**	**13**	**14**	**15**	**16**	**17**	**18**	**19**
8																		
12																		
16								1			2						3	100
20			1	2				1			1						5	80
24				1													1	100
28			1														1	
Итого, %			20	30				20			30							80

Примечание: НЗ - незаселенное, З - заселенное, О - отработанное вредителями.

Приложение 2
к акту лесопатологического обследования

Ведомость перечета деревьев назначенных в рубку

ВРЕМЕННАЯ ПРОБНАЯ ПЛОЩАДЬ N 18

Субъект Российской Федерации Томская область.
Лесничество (лесопарк) Молчановское. Участковое лесничество Суйгинское. Урочище (лесная дача) Обско-Чулымское. Квартал 36. Выдел 27.
Площадь 21,8 га, 17,8 га.
Номер очага вредных организмов _____. Размер пробной площади 1,43 га.
Таксационная характеристика:
тип леса Змяг; состав 7С3Б; возраст 40; бонитет 3;
полнота 0,8; запас на га 110; возобновление подрост отсутствует.
Время и причина ослабления лесного насаждения:
Низовой устойчивый пожар 2012 года, низовой устойчивый пожар давностью более 10 лет, так же имеются болезни леса (губка сосновая, трутовик настоящий, стволовые гнили)

Тип очага вредных организмов: эпизодический, хронический (подчеркнуть).
Фаза развития очага вредных организмов: начальная, нарастания численности, собственно вспышка, кризис (подчеркнуть).
Состояние лесного насаждения, намечаемые мероприятия:
Санитарное состояние насаждения неудовлетворительное из-за сильного повреждения пожаром деревьев, большого количества свежего и старого сухостоя, ветровала, бурелома породы сосна, береза, что привело к распаду насаждения и возникновению очага грибных болезней. В насаждении назначить сплошную санитарную рубку (ССР), то есть провести уборку и сжигание поврежденных сухостойных, буреломных деревьев

Исполнитель работ по проведению лесопатологического обследования:

Ф.И.О. Безручкин Олег Сергеевич Подпись _____

Дата составления документа 4.08.2017 Телефон _____

ВЕДОМОСТЬ ПЕРЕЧЕТА ДЕРЕВЬЕВ

Порода: Сосна

Ступени толщины, см	Количество деревьев по категориям состояния, шт.																Всего деревьев по ступеням толщины	
	I	II	III	IV		V		VI			ветровал, бурелом			аварийные деревья			шт.	в том числе подлежат рубке, %
				НЗ	З	НЗ	З	НЗ	З	О	НЗ	З	О	НЗ	З	О		
1	**2**	**3**	**4**	**5**	**6**	**7**	**8**	**9**	**10**	**11**	**12**	**13**	**14**	**15**	**16**	**17**	**18**	**19**
8																		
12		2	15	38		3		87			17						162	90
16		5	22	31		3		62			10						133	80
20		10	22	31		3		28			8						102	69
24		10	15	17		2		14			3						61	59
28		6	5	6				5			1						23	52
Итого, %		7	16	26		2		41			8							77

Порода: Береза

Ступени толщины, см	Количество деревьев по категориям состояния, шт.																Всего деревьев по ступеням толщины	
	I	II	III	IV		V		VI			ветровал, бурелом			аварийные деревья			шт.	в том числе подлежат рубке, %
				НЗ	З	НЗ	З	НЗ	З	О	НЗ	З	О	НЗ	З	О		
1	**2**	**3**	**4**	**5**	**6**	**7**	**8**	**9**	**10**	**11**	**12**	**13**	**14**	**15**	**16**	**17**	**18**	**19**
8																		
12			2	33		2		21			17						75	97
16			5	25		3		15			10						58	91
20		2	6	24		2		7			8						49	84
24		4	9	10		1		3			3						30	57
Итого, %		3	10	43		4		22			18							87

Примечание: НЗ - незаселенное, З - заселенное, О - отработанное вредителями.

Приложение 2
к акту лесопатологического обследования

Ведомость перечета деревьев назначенных в рубку

ВРЕМЕННАЯ ПРОБНАЯ ПЛОЩАДЬ N 19

Субъект Российской Федерации Томская область.
Лесничество (лесопарк) Молчановское. Участковое лесничество Суйгинское. Урочище (лесная дача) Обско-Чулымское. Квартал 36. Выдел 28.
Площадь 6,5 га, 5,2 га.
Номер очага вредных организмов _____. Размер пробной площади 0,56 га.
Таксационная характеристика:
тип леса Змяг; состав 5С4Б1Ос; возраст 55; бонитет 3;
полнота 0,6; запас на га 120; возобновление подрост отсутствует.
Время и причина ослабления лесного насаждения:
Низовой устойчивый пожар давностью более 10 лет, так же имеются болезни леса (губка сосновая, трутовик настоящий, трутовик ложный, стволовые гнили)

Тип очага вредных организмов: эпизодический, хронический (подчеркнуть).
Фаза развития очага вредных организмов: начальная, нарастания численности, собственно вспышка, кризис (подчеркнуть).
Состояние лесного насаждения, намечаемые мероприятия:
Санитарное состояние насаждения неудовлетворительное из-за сильного повреждения пожаром деревьев, большого количества свежего и старого сухостоя, ветровала, бурелома породы сосна, береза, осина, что привело к распаду насаждения и возникновению очага грибных болезней. В насаждении назначить сплошную санитарную рубку (ССР), то есть провести уборку и сжигание поврежденных сухостойных, буреломных деревьев

Исполнитель работ по проведению лесопатологического обследования:

Ф.И.О. Безручкин Олег Сергеевич Подпись

Дата составления документа 4.08.2011 Телефон _____

ВЕДОМОСТЬ ПЕРЕЧЕТА ДЕРЕВЬЕВ

Порода: Сосна

Ступени толщины, см	Количество деревьев по категориям состояния, шт.																Всего деревьев по ступеням толщины	
	I	II	III	IV		V		VI			ветровал, бурелом			аварийные деревья			шт.	в том числе подлежат рубке, %
				НЗ	З	НЗ	З	НЗ	З	О	НЗ	З	О	НЗ	З	О		
1	**2**	**3**	**4**	**5**	**6**	**7**	**8**	**9**	**10**	**11**	**12**	**13**	**14**	**15**	**16**	**17**	**18**	**19**
8																		
12			4	9		1		22			4						40	90
16	2	2	10	16		2		31			5						68	79
20	3	4	13	12		1		14			4						51	61
24	2	5	8	9		1		7			1						33	55
28	3	5	5	5				4			1						23	43
Итого, %	5	7	19	24		2		36			7							69

Порода: Береза

Ступени толщины, см	Количество деревьев по категориям состояния, шт.																Всего деревьев по ступеням толщины	
	I	II	III	IV		V		VI			ветровал, бурелом			аварийные деревья			шт.	в том числе подлежат рубке, %
				НЗ	З	НЗ	З	НЗ	З	О	НЗ	З	О	НЗ	З	О		
1	**2**	**3**	**4**	**5**	**6**	**7**	**8**	**9**	**10**	**11**	**12**	**13**	**14**	**15**	**16**	**17**	**18**	**19**
8																		
12		4	13	51		2		10			4						84	80
16		10	20	70		4		11			5						120	75
20	4	4	13	31		2		4			2						60	65
24	1	2	2	7				1									13	62
Итого, %	2	7	17	57		3		10			4							74

Порода: Осина

Ступени толщины, см	Количество деревьев по категориям состояния, шт.																Всего деревьев по ступеням толщины	
	I	II	III	IV		V		VI			ветровал, бурелом			аварийные деревья			шт.	в том числе подлежат рубке, %
				НЗ	З	НЗ	З	НЗ	З	О	НЗ	З	О	НЗ	З	О		
1	**2**	**3**	**4**	**5**	**6**	**7**	**8**	**9**	**10**	**11**	**12**	**13**	**14**	**15**	**16**	**17**	**18**	**19**
8																		
12		2		1				2									5	60
16		5		5				6									16	69
20		6		6				4									16	63
24				1													1	100
Итого, %		34		34				32										66

Примечание: НЗ - незаселенное, З - заселенное, О - отработанное вредителями.

Приложение 2
к акту лесопатологического обследования

Ведомость перечета деревьев назначенных в рубку

ВРЕМЕННАЯ ПРОБНАЯ ПЛОЩАДЬ N 20

Субъект Российской Федерации Томская область.
Лесничество (лесопарк) Молчановское. Участковое лесничество Суйгинское. Урочище (лесная дача) Обско-Чулымское. Квартал 36. Выдел 29.
Площадь 2,9 га, 2,7 га.
Номер очага вредных организмов _____. Размер пробной площади 0,3 га.
Таксационная характеристика:
тип леса Змяг; состав 8С1Б1Ос+К; возраст 105; бонитет 3;
полнота 0,5; запас на га 160; возобновление подрост отсутствует.
Время и причина ослабления лесного насаждения:
Низовой устойчивый пожар 2012 года, низовой устойчивый пожар давностью более 10 лет, так же имеются болезни леса (губка сосновая, трутовик настоящий, трутовик ложный, стволовые гнили)

Тип очага вредных организмов: эпизодический, хронический (подчеркнуть).
Фаза развития очага вредных организмов: начальная, нарастания численности, собственно вспышка, кризис (подчеркнуть).
Состояние лесного насаждения, намечаемые мероприятия:
Санитарное состояние насаждения неудовлетворительное из-за сильного повреждения пожаром деревьев, большого количества свежего и старого сухостоя, ветровала, бурелома породы сосна, береза, осина, что привело к распаду насаждения и возникновению очага грибных болезней. В насаждении назначить сплошную санитарную рубку (ССР), то есть провести уборку и сжигание поврежденных сухостойных, буреломных деревьев

Исполнитель работ по проведению лесопатологического обследования:

Ф.И.О. Безручкин Олег Сергеевич Подпись _____

Дата составления документа 4 02 2017 Телефон _____

ВЕДОМОСТЬ ПЕРЕЧЕТА ДЕРЕВЬЕВ

Порода: Сосна

Ступени толщины, см	Количество деревьев по категориям состояния, шт.																Всего деревьев по ступеням толщины	
	I	II	III	IV		V		VI			ветровал, бурелом			аварийные деревья			шт.	в том числе подлежат рубке, %
				НЗ	З	НЗ	З	НЗ	З	О	НЗ	З	О	НЗ	З	О		
1	**2**	**3**	**4**	**5**	**6**	**7**	**8**	**9**	**10**	**11**	**12**	**13**	**14**	**15**	**16**	**17**	**18**	**19**
8																		
12																		
16																		
20																		
24				4				13			2						19	100
28			2	7				14			3						26	92
32			2	4				6			1						13	85
36			1														1	
Итого, %			8	25				57			10							92

Порода: Кедр

Ступени толщины, см	Количество деревьев по категориям состояния, шт.																Всего деревьев по ступеням толщины	
	I	II	III	IV		V		VI			ветровал, бурелом			аварийные деревья			шт.	в том числе подлежат рубке, %
				НЗ	З	НЗ	З	НЗ	З	О	НЗ	З	О	НЗ	З	О		
1	**2**	**3**	**4**	**5**	**6**	**7**	**8**	**9**	**10**	**11**	**12**	**13**	**14**	**15**	**16**	**17**	**18**	**19**
8																		
12																		
16																		
20																		
24								1									1	100
28																		
32																		
36																		
40								1									1	100
Итого, %								100										100

Порода: Береза

Ступени толщины, см	Количество деревьев по категориям состояния, шт.																Всего деревьев по ступеням толщины	
	I	II	III	IV		V		VI			ветровал, бурелом			аварийные деревья			шт.	в том числе подлежат рубке, %
				НЗ	З	НЗ	З	НЗ	З	О	НЗ	З	О	НЗ	З	О		
1	**2**	**3**	**4**	**5**	**6**	**7**	**8**	**9**	**10**	**11**	**12**	**13**	**14**	**15**	**16**	**17**	**18**	**19**
8																		
12								1			2						3	100
16			1	2				2			3						8	88
20			1	1							1						3	67
24																		
Итого, %			14	21				21			44							86

Порода: Осина

Ступени толщины, см	Количество деревьев по категориям состояния, шт.																Всего деревьев по ступеням толщины	
	I	II	III	IV		V		VI			ветровал, бурелом			аварийные деревья			шт.	в том числе подлежат рубке, %
				НЗ	З	НЗ	З	НЗ	З	О	НЗ	З	О	НЗ	З	О		
1	**2**	**3**	**4**	**5**	**6**	**7**	**8**	**9**	**10**	**11**	**12**	**13**	**14**	**15**	**16**	**17**	**18**	**19**
8																		
12																		
16																		
20								2									2	100
24								3									3	100
Итого, %								100										100

Примечание: НЗ - незаселенное, З - заселенное, О - отработанное вредителями.

Приложение 2
к акту лесопатологического обследования

Ведомость перечета деревьев назначенных в рубку

ВРЕМЕННАЯ ПРОБНАЯ ПЛОЩАДЬ N 21

Субъект Российской Федерации Томская область.
Лесничество (лесопарк) Молчановское. Участковое лесничество Суйгинское. Урочище (лесная дача) Обско-Чулымское. Квартал 36. Выдел 32.
Площадь 5,3 га, 1,6 га.
Номер очага вредных организмов _____. Размер пробной площади 0,18 га.
Таксационная характеристика:
тип леса Змяг; состав 8Б2С+Е+П+Ос; возраст 40; бонитет 4;
полнота 0,7; запас на га 70; возобновление подрост отсутствует.
Время и причина ослабления лесного насаждения:
Низовой устойчивый пожар 2012 года, так же имеются болезни леса (губка сосновая, трутовик настоящий, трутовик ложный, стволовые гнили)

Тип очага вредных организмов: эпизодический, хронический (подчеркнуть).
Фаза развития очага вредных организмов: начальная, нарастания численности, собственно вспышка, кризис (подчеркнуть).
Состояние лесного насаждения, намечаемые мероприятия:
Санитарное состояние насаждения неудовлетворительное из-за сильного повреждения пожаром деревьев, большого количества свежего и старого сухостоя, ветровала, бурелома породы сосна, береза, что привело к распаду насаждения и возникновению очага грибных болезней. В насаждении назначить сплошную санитарную рубку (ССР), то есть провести уборку и сжигание поврежденных сухостойных, буреломных деревьев

Исполнитель работ по проведению лесопатологического обследования:

Ф.И.О. Безручкин Олег Сергеевич Подпись

Дата составления документа 4. 08 2017 Телефон _____

ВЕДОМОСТЬ ПЕРЕЧЕТА ДЕРЕВЬЕВ

Порода: Сосна

Ступени толщины, см	Количество деревьев по категориям состояния, шт.																Всего деревьев по ступеням толщины	
	I	II	III	IV		V		VI			ветровал, бурелом			аварийные деревья			шт.	в том числе подлежат рубке, %
				НЗ	З	НЗ	З	НЗ	З	О	НЗ	З	О	НЗ	З	О		
1	**2**	**3**	**4**	**5**	**6**	**7**	**8**	**9**	**10**	**11**	**12**	**13**	**14**	**15**	**16**	**17**	**18**	**19**
8																		
12								2									2	100
16			1	1				4									6	83
20			2	1				1									4	50
24			1														1	
Итого, %			31	15				54										69

Порода: Ель

Ступени толщины, см	Количество деревьев по категориям состояния, шт.																Всего деревьев по ступеням толщины	
	I	II	III	IV		V		VI			ветровал, бурелом			аварийные деревья			шт.	в том числе подлежат рубке, %
				НЗ	З	НЗ	З	НЗ	З	О	НЗ	З	О	НЗ	З	О		
1	**2**	**3**	**4**	**5**	**6**	**7**	**8**	**9**	**10**	**11**	**12**	**13**	**14**	**15**	**16**	**17**	**18**	**19**
8																		
12																		
16																		
20																		
24								1									1	100
Итого, %								100										100

Порода: Береза

Ступени толщины, см	Количество деревьев по категориям состояния, шт.																Всего деревьев по ступеням толщины	
	I	II	III	IV		V		VI			ветровал, бурелом			аварийные деревья			шт.	в том числе подлежат рубке, %
				НЗ	З	НЗ	З	НЗ	З	О	НЗ	З	О	НЗ	З	О		
1	**2**	**3**	**4**	**5**	**6**	**7**	**8**	**9**	**10**	**11**	**12**	**13**	**14**	**15**	**16**	**17**	**18**	**19**
8																		
12			3	13				5			8						29	90
16			5	11				4			5						25	80
20			2	3				1			1						7	71
24			1	2													3	67
Итого, %			17	45				16			22							83

Порода: Осина

Ступени толщины, см	Количество деревьев по категориям состояния, шт.																Всего деревьев по ступеням толщины	
	I	II	III	IV		V		VI			ветровал, бурелом			аварийные деревья			шт.	в том числе подлежат рубке, %
				НЗ	З	НЗ	З	НЗ	З	О	НЗ	З	О	НЗ	З	О		
1	**2**	**3**	**4**	**5**	**6**	**7**	**8**	**9**	**10**	**11**	**12**	**13**	**14**	**15**	**16**	**17**	**18**	**19**
8																		
12																		
16								1									1	100
20											1						1	100
24								1									1	100
Итого, %								100			100							100

Примечание: НЗ - незаселенное, З - заселенное, О - отработанное вредителями.

Приложение 2
к акту лесопатологического обследования

Ведомость перечета деревьев назначенных в рубку

ВРЕМЕННАЯ ПРОБНАЯ ПЛОЩАДЬ N 22

Субъект Российской Федерации Томская область.
Лесничество (лесопарк) Молчановское. Участковое лесничество Суйгинское. Урочище (лесная дача) Обско-Чулымское. Квартал 36. Выдел 35.
Площадь 27,3 га, 25,0 га.
Номер очага вредных организмов _____. Размер пробной площади 2,1 га.
Таксационная характеристика:
тип леса Змяг; состав 8С2Б; возраст 115; бонитет 3;
полнота 0,3; запас на га 112; возобновление подрост отсутствует.
Время и причина ослабления лесного насаждения:
Низовой устойчивый пожар 2012 года, так же имеются болезни леса (губка сосновая, трутовик настоящий, стволовые гнили)

Тип очага вредных организмов: эпизодический, хронический (подчеркнуть).
Фаза развития очага вредных организмов: начальная, нарастания численности, собственно вспышка, кризис (подчеркнуть).
Состояние лесного насаждения, намечаемые мероприятия:
Санитарное состояние насаждения неудовлетворительное из-за сильного повреждения пожаром деревьев, большого количества свежего и старого сухостоя, ветровала, бурелома породы сосна, береза, что привело к распаду насаждения и возникновению очага грибных болезней. В насаждении назначить сплошную санитарную рубку (ССР), то есть провести уборку и сжигание поврежденных сухостойных, буреломных деревьев

Исполнитель работ по проведению лесопатологического обследования:

Ф.И.О. Безручкин Олег Сергеевич Подпись

Дата составления документа 4.02.2017 Телефон

ВЕДОМОСТЬ ПЕРЕЧЕТА ДЕРЕВЬЕВ

Порода: Сосна

Ступени толщины, см	Количество деревьев по категориям состояния, шт.																Всего деревьев по ступеням толщины	
	I	II	III	IV		V		VI			ветровал, бурелом			аварийные деревья			шт.	в том числе подлежат рубке, %
				НЗ	З	НЗ	З	НЗ	З	О	НЗ	З	О	НЗ	З	О		
1	**2**	**3**	**4**	**5**	**6**	**7**	**8**	**9**	**10**	**11**	**12**	**13**	**14**	**15**	**16**	**17**	**18**	**19**
8																		
12																		
16			1	3				4			1						9	89
20		1	3	8				14			2						28	86
24		3	11	23		2		15			3						57	75
28	2	7	16	33		3		14			3						78	68
32	1	4	12	16		1		5			1						40	58
36	1	2	6	7		1		2									19	53
40	1	2	5	3				1			1						13	38
44	1	1	3	2													7	29
48		1	2	1													4	25
Итого, %	2	8	23	38		3		22			4							67

Порода: Береза

Ступени толщины, см	Количество деревьев по категориям состояния, шт.																Всего деревьев по ступеням толщины	
	I	II	III	IV		V		VI			ветровал, бурелом			аварийные деревья			шт.	в том числе подлежат рубке, %
				НЗ	З	НЗ	З	НЗ	З	О	НЗ	З	О	НЗ	З	О		
1	**2**	**3**	**4**	**5**	**6**	**7**	**8**	**9**	**10**	**11**	**12**	**13**	**14**	**15**	**16**	**17**	**18**	**19**
8																		
12			2	4				8			9						23	91
16		3	5	14				11			17						50	84
20		4	9	18				7			11						49	73
24		3	5	9				4			3						24	67
28		1	1	3				1			2						8	75
Итого, %		7	14	32				20			27							79

Примечание: НЗ - незаселенное, З - заселенное, О - отработанное вредителями.

Приложение 2
к акту лесопатологического обследования

Ведомость перечета деревьев назначенных в рубку

ВРЕМЕННАЯ ПРОБНАЯ ПЛОЩАДЬ N 23

Субъект Российской Федерации Томская область.
Лесничество (лесопарк) Молчановское. Участковое лесничество Суйгинское. Урочище (лесная дача) Обско-Чулымское. Квартал 36. Выдел 42.
Площадь 20,9 га, 20,0 га.
Номер очага вредных организмов _____. Размер пробной площади 1,65 га.
Таксационная характеристика:
тип леса Змяг; состав 6С4Б+Е; возраст 60; бонитет 3;
полнота 0,6; запас на га 150; возобновление подрост отсутствует.
Время и причина ослабления лесного насаждения:
Низовой устойчивый пожар 2012 года, низовой устойчивый пожар 2015 года, так же имеются болезни леса (губка сосновая, трутовик настоящий, стволовые гнили)

Тип очага вредных организмов: эпизодический, хронический (подчеркнуть).
Фаза развития очага вредных организмов: начальная, нарастания численности, собственно вспышка, кризис (подчеркнуть).
Состояние лесного насаждения, намечаемые мероприятия:
Санитарное состояние насаждения неудовлетворительное из-за сильного повреждения пожаром деревьев, большого количества свежего и старого сухостоя, ветровала, бурелома породы сосна, береза, что привело к распаду насаждения и возникновению очага грибных болезней. В насаждении назначить сплошную санитарную рубку (ССР), то есть провести уборку и сжигание поврежденных сухостойных, буреломных деревьев

Исполнитель работ по проведению лесопатологического обследования:

Ф.И.О. Безручкин Олег Сергеевич Подпись

Дата составления документа 4.08.2017 Телефон

ВЕДОМОСТЬ ПЕРЕЧЕТА ДЕРЕВЬЕВ

Порода: Сосна

Ступени толщины, см	Количество деревьев по категориям состояния, шт.																Всего деревьев по ступеням толщины	
	I	II	III	IV		V		VI			ветровал, бурелом			аварийные деревья			шт.	в том числе подлежат рубке, %
				НЗ	З	НЗ	З	НЗ	З	О	НЗ	З	О	НЗ	З	О		
1	**2**	**3**	**4**	**5**	**6**	**7**	**8**	**9**	**10**	**11**	**12**	**13**	**14**	**15**	**16**	**17**	**18**	**19**
8																		
12			9	12		1		17			8						47	81
16		7	19	29		2		29			12						98	73
20	2	11	38	44		3		31			11						140	64
24	2	8	20	22		1		12			4						69	57
28	1	5	12	9		1		4			1						33	45
32	2	2	9	4		1		2									20	35
36	1	1	3	2				1									8	38
Итого, %	2	8	27	29		2		23			9							63

Порода: Ель

Ступени толщины, см	Количество деревьев по категориям состояния, шт.																Всего деревьев по ступеням толщины	
	I	II	III	IV		V		VI			ветровал, бурелом			аварийные деревья			шт.	в том числе подлежат рубке, %
				НЗ	З	НЗ	З	НЗ	З	О	НЗ	З	О	НЗ	З	О		
1	**2**	**3**	**4**	**5**	**6**	**7**	**8**	**9**	**10**	**11**	**12**	**13**	**14**	**15**	**16**	**17**	**18**	**19**
8																		
12																		
16								5									5	100
20				1				4									5	100
24			2	2				5									9	78
28			2	1				2									5	60
Итого, %			17	17				66										83

Порода: Береза

Ступени толщины, см	Количество деревьев по категориям состояния, шт.																Всего деревьев по ступеням толщины	
	I	II	III	IV		V		VI			ветровал, бурелом			аварийные деревья			шт.	в том числе подлежат рубке, %
				НЗ	З	НЗ	З	НЗ	З	О	НЗ	З	О	НЗ	З	О		
1	**2**	**3**	**4**	**5**	**6**	**7**	**8**	**9**	**10**	**11**	**12**	**13**	**14**	**15**	**16**	**17**	**18**	**19**
8																		
12			5	13		5		16			36						75	93
16		3	10	38		4		21			33						109	88
20		5	19	47		5		14			20						110	78
24		4	10	25		2		3			8						52	73
28		2	6	7		1					3						19	58
Итого, %		4	14	36		5		15			26							82

Примечание: НЗ - незаселенное, З - заселенное, О - отработанное вредителями.

Приложение 2
к акту лесопатологического обследования

Ведомость перечета деревьев назначенных в рубку

ВРЕМЕННАЯ ПРОБНАЯ ПЛОЩАДЬ N 24

Субъект Российской Федерации Томская область.
Лесничество (лесопарк) Молчановское. Участковое лесничество Суйгинское. Урочище (лесная дача) Обско-Чулымское. Квартал 36. Выдел 43.
Площадь 23,2 га.
Номер очага вредных организмов _____. Размер пробной площади 1,88 га.
Таксационная характеристика:
тип леса Змяг; состав 10С+Б; возраст 105; бонитет 3;
полнота 0,9; запас на га 310; возобновление подрост отсутствует.
Время и причина ослабления лесного насаждения:
Низовой устойчивый пожар 2015 года, низовой устойчивый пожар давностью более 10 лет, так же имеются болезни леса (губка сосновая, трутовик настоящий, стволовые гнили)

Тип очага вредных организмов: эпизодический, хронический (подчеркнуть).
Фаза развития очага вредных организмов: начальная, нарастания численности, собственно вспышка, кризис (подчеркнуть).
Состояние лесного насаждения, намечаемые мероприятия:
Санитарное состояние насаждения неудовлетворительное из-за сильного повреждения пожаром деревьев, большого количества свежего и старого сухостоя, ветровала, бурелома породы сосна, береза, что привело к распаду насаждения и возникновению очага грибных болезней. В насаждении назначить сплошную санитарную рубку (ССР), то есть провести уборку и сжигание поврежденных сухостойных, буреломных деревьев

Исполнитель работ по проведению лесопатологического обследования:

Ф.И.О. Безручкин Олег Сергеевич Подпись

Дата составления документа 4.02.2017 Телефон _____

ВЕДОМОСТЬ ПЕРЕЧЕТА ДЕРЕВЬЕВ

Порода: Сосна

Ступени толщины, см	Количество деревьев по категориям состояния, шт.																Всего деревьев по ступеням толщины	
	I	II	III	IV		V		VI			ветровал, бурелом			аварийные деревья			шт.	в том числе подлежат рубке, %
				НЗ	З	НЗ	З	НЗ	З	О	НЗ	З	О	НЗ	З	О		
1	**2**	**3**	**4**	**5**	**6**	**7**	**8**	**9**	**10**	**11**	**12**	**13**	**14**	**15**	**16**	**17**	**18**	**19**
8																		
12																		
16			2	10		2		28			1						43	95
20		2	5	28		5		54			3						97	93
24	1	5	17	77		9		91			5						205	89
28	2	7	20	86		7		81			5						208	86
32	2	5	12	45		4		43			3						114	83
36	2	5	6	29		2		20			1						65	80
40	2	1	4	10		1		8			1						27	74
44		1		3				2									6	83
Итого, %	1	3	9	38		4		43			2							87

Порода: Береза

Ступени толщины, см	Количество деревьев по категориям состояния, шт.																Всего деревьев по ступеням толщины	
	I	II	III	IV		V		VI			ветровал, бурелом			аварийные деревья			шт.	в том числе подлежат рубке, %
				НЗ	З	НЗ	З	НЗ	З	О	НЗ	З	О	НЗ	З	О		
1	**2**	**3**	**4**	**5**	**6**	**7**	**8**	**9**	**10**	**11**	**12**	**13**	**14**	**15**	**16**	**17**	**18**	**19**
8																		
12																		
16								1			1						2	100
20				3				1									4	100
24			1	3		1		2			2						9	89
28			1	4		1		2			1						9	89
32			1	3													4	75
Итого, %			11	47		7		21			14							89

Примечание: НЗ - незаселенное, З - заселенное, О - отработанное вредителями.

Приложение 2
к акту лесопатологического обследования

Ведомость перечета деревьев назначенных в рубку

ВРЕМЕННАЯ ПРОБНАЯ ПЛОЩАДЬ N 25

Субъект Российской Федерации Томская область.
Лесничество (лесопарк) Молчановское. Участковое лесничество Суйгинское. Урочище (лесная дача) Обско-Чулымское. Квартал 36. Выдел 51.
Площадь 23,8 га, 9,7 га.
Номер очага вредных организмов _____. Размер пробной площади 0,83 га.
Таксационная характеристика:
тип леса Змяг; состав 5С5Б; возраст 39; бонитет 2;
полнота 0,6; запас на га 120; возобновление подрост отсутствует.
Время и причина ослабления лесного насаждения:
Низовой устойчивый пожар давностью более 10 лет, так же имеются болезни леса (губка сосновая, трутовик настоящий, стволовые гнили)

Тип очага вредных организмов: эпизодический, хронический (подчеркнуть).
Фаза развития очага вредных организмов: начальная, нарастания численности, собственно вспышка, кризис (подчеркнуть).
Состояние лесного насаждения, намечаемые мероприятия:
Санитарное состояние насаждения неудовлетворительное из-за сильного повреждения пожаром деревьев, большого количества свежего и старого сухостоя, ветровала, бурелома породы сосна, береза, что привело к распаду насаждения и возникновению очага грибных болезней. В насаждении назначить сплошную санитарную рубку (ССР), то есть провести уборку и сжигание поврежденных сухостойных, буреломных деревьев

Исполнитель работ по проведению лесопатологического обследования:

Ф.И.О. Безручкин Олег Сергеевич Подпись

Дата составления документа 4.08.2017 Телефон

ВЕДОМОСТЬ ПЕРЕЧЕТА ДЕРЕВЬЕВ

Порода: Сосна

Ступени толщины, см	Количество деревьев по категориям состояния, шт.																Всего деревьев по ступеням толщины	
	I	II	III	IV		V		VI			ветровал, бурелом			аварийные деревья			шт.	в том числе подлежат рубке, %
				НЗ	З	НЗ	З	НЗ	З	О	НЗ	З	О	НЗ	З	О		
1	**2**	**3**	**4**	**5**	**6**	**7**	**8**	**9**	**10**	**11**	**12**	**13**	**14**	**15**	**16**	**17**	**18**	**19**
8																		
12			4	4		1		9			7						25	84
16		3	8	8		1		15			11						46	76
20		4	12	12		1		16			10						55	71
24		3	8	4				6			3						24	54
28		2	5	2		1		2			1						13	46
32		1	4					1									6	17
Итого, %		8	24	18		2		29			19							68

Порода: Береза

Ступени толщины, см	Количество деревьев по категориям состояния, шт.																Всего деревьев по ступеням толщины	
	I	II	III	IV		V		VI			ветровал, бурелом			аварийные деревья			шт.	в том числе подлежат рубке, %
				НЗ	З	НЗ	З	НЗ	З	О	НЗ	З	О	НЗ	З	О		
1	**2**	**3**	**4**	**5**	**6**	**7**	**8**	**9**	**10**	**11**	**12**	**13**	**14**	**15**	**16**	**17**	**18**	**19**
8																		
12				7		2		3			21						33	100
16			5	12		1		5			29						52	90
20		3	6	18				4			22						53	83
24		1	5	8				2			7						23	74
28		2	2	4		2		1			2						13	69
32			2	3													5	60
Итого, %		4	11	29		3		8			45							85

Примечание: НЗ - незаселенное, З - заселенное, О - отработанное вредителями.

Приложение 2
к акту лесопатологического обследования

Ведомость перечета деревьев назначенных в рубку

ВРЕМЕННАЯ ПРОБНАЯ ПЛОЩАДЬ N 26

Субъект Российской Федерации Томская область.
Лесничество (лесопарк) Молчановское. Участковое лесничество Суйгинское. Урочище (лесная дача) Обско-Чулымское. Квартал 36. Выдел 52.
Площадь 11,1 га.
Номер очага вредных организмов _____. Размер пробной площади 0,9 га.
Таксационная характеристика:
тип леса Змяг; состав 5С5Б; возраст 105; бонитет 3;
полнота 0,7; запас на га 230; возобновление подрост отсутствует.
Время и причина ослабления лесного насаждения:
Низовой устойчивый пожар давностью более 10 лет, так же имеются болезни леса (губка сосновая, трутовик настоящий, стволовые гнили)

Тип очага вредных организмов: эпизодический, хронический (подчеркнуть).
Фаза развития очага вредных организмов: начальная, нарастания численности, собственно вспышка, кризис (подчеркнуть).
Состояние лесного насаждения, намечаемые мероприятия:
Санитарное состояние насаждения неудовлетворительное из-за сильного повреждения пожаром деревьев, большого количества свежего и старого сухостоя, ветровала, бурелома породы сосна, береза, что привело к распаду насаждения и возникновению очага грибных болезней. В насаждении назначить сплошную санитарную рубку (ССР), то есть провести уборку и сжигание поврежденных сухостойных, буреломных деревьев

Исполнитель работ по проведению лесопатологического обследования:

Ф.И.О. Безручкин Олег Сергеевич Подпись

Дата составления документа 4.08.2017 Телефон _____

ВЕДОМОСТЬ ПЕРЕЧЕТА ДЕРЕВЬЕВ

Порода: Сосна

Ступени толщины, см	Количество деревьев по категориям состояния, шт.																Всего деревьев по ступеням толщины	
	I	II	III	IV		V		VI			ветровал, бурелом			аварийные деревья			шт.	в том числе подлежат рубке, %
				НЗ	З	НЗ	З	НЗ	З	О	НЗ	З	О	НЗ	З	О		
1	**2**	**3**	**4**	**5**	**6**	**7**	**8**	**9**	**10**	**11**	**12**	**13**	**14**	**15**	**16**	**17**	**18**	**19**
8																		
12																		
16				2		1		5			1						9	100
20		4	3	1				6			1						15	53
24		7	8	8		2		13			1						39	62
28	3	8	4	8				14			1						38	61
32	2	1	3	5		1		8			1						21	71
36	3	1	2	3				4									13	54
40	1	1	1					1			1						5	40
44		1		1				1									3	67
Итого, %	6	16	15	20		3		36			4							63

Порода: Береза

Ступени толщины, см	Количество деревьев по категориям состояния, шт.																Всего деревьев по ступеням толщины	
	I	II	III	IV		V		VI			ветровал, бурелом			аварийные деревья			шт.	в том числе подлежат рубке, %
				НЗ	З	НЗ	З	НЗ	З	О	НЗ	З	О	НЗ	З	О		
1	**2**	**3**	**4**	**5**	**6**	**7**	**8**	**9**	**10**	**11**	**12**	**13**	**14**	**15**	**16**	**17**	**18**	**19**
8																		
12				15		3		7			10						35	100
16		2	5	23		3		11			11						55	87
20		4	8	62		2		9			20						105	89
24		7	14	24		2		4			5						56	63
28		2	2	13		1		2			2						22	82
32		1	2	6				1									10	70
Итого, %		6	11	50		4		12			17							83

Примечание: НЗ - незаселенное, З - заселенное, О - отработанное вредителями.

Приложение 2
к акту лесопатологического обследования

Ведомость перечета деревьев назначенных в рубку

ВРЕМЕННАЯ ПРОБНАЯ ПЛОЩАДЬ N 27

Субъект Российской Федерации Томская область.
Лесничество (лесопарк) Молчановское. Участковое лесничество Суйгинское. Урочище (лесная дача) Обско-Чулымское. Квартал 36. Выдел 53.
Площадь 14,0 га.
Номер очага вредных организмов _____. Размер пробной площади 1,2 га.
Таксационная характеристика:
тип леса Змяг; состав 8С2Б; возраст 105; бонитет 3;
полнота 0,7; запас на га 240; возобновление подрост отсутствует.
Время и причина ослабления лесного насаждения:
Низовой устойчивый пожар 2015 года, низовой устойчивый пожар давностью более 10 лет, так же имеются болезни леса (губка сосновая, трутовик настоящий, стволовые гнили)

Тип очага вредных организмов: эпизодический, хронический (подчеркнуть).
Фаза развития очага вредных организмов: начальная, нарастания численности, собственно вспышка, кризис (подчеркнуть).
Состояние лесного насаждения, намечаемые мероприятия:
Санитарное состояние насаждения неудовлетворительное из-за сильного повреждения пожаром деревьев, большого количества свежего и старого сухостоя, ветровала, бурелома породы сосна, береза, что привело к распаду насаждения и возникновению очага грибных болезней. В насаждении назначить сплошную санитарную рубку (ССР), то есть провести уборку и сжигание поврежденных сухостойных, буреломных деревьев

Исполнитель работ по проведению лесопатологического обследования:

Ф.И.О. Безручкин Олег Сергеевич Подпись _____

Дата составления документа 4.09.2017 Телефон _____

ВЕДОМОСТЬ ПЕРЕЧЕТА ДЕРЕВЬЕВ

Порода: Сосна

Ступени толщины, см	Количество деревьев по категориям состояния, шт.																Всего деревьев по ступеням толщины	
	I	II	III	IV		V		VI			ветровал, бурелом			аварийные деревья			шт.	в том числе подлежат рубке, %
				НЗ	З	НЗ	З	НЗ	З	О	НЗ	З	О	НЗ	З	О		
1	**2**	**3**	**4**	**5**	**6**	**7**	**8**	**9**	**10**	**11**	**12**	**13**	**14**	**15**	**16**	**17**	**18**	**19**
8																		
12																		
16				2		2		10			5						19	100
20		8	6	4		1		14			3						36	61
24		15	17	16		5		26			4						83	61
28	6	16	8	17				29			1						77	61
32	5	3	7	10		2		17			2						46	67
36	6	2	4	7				10									29	59
40	3	3	1			1		2			1						11	36
44		2		2				3									7	71
Итого, %	6	16	14	19		4		36			5							64

Порода: Береза

Ступени толщины, см	Количество деревьев по категориям состояния, шт.																Всего деревьев по ступеням толщины	
	I	II	III	IV		V		VI			ветровал, бурелом			аварийные деревья			шт.	в том числе подлежат рубке, %
				НЗ	З	НЗ	З	НЗ	З	О	НЗ	З	О	НЗ	З	О		
1	**2**	**3**	**4**	**5**	**6**	**7**	**8**	**9**	**10**	**11**	**12**	**13**	**14**	**15**	**16**	**17**	**18**	**19**
8																		
12				8		1		4			8						21	100
16		1	2	12		2		5			10						32	91
20		2	4	31		1		5			16						59	90
24		4	7	12		1		2			3						29	62
28		1	1	7				1			1						11	82
32		1	1	3													5	60
Итого, %		6	10	46		3		11			24							85

Примечание: НЗ - незаселенное, З - заселенное, О - отработанное вредителями.

Приложение 2
к акту лесопатологического обследования

Ведомость перечета деревьев назначенных в рубку

ВРЕМЕННАЯ ПРОБНАЯ ПЛОЩАДЬ N 28

Субъект Российской Федерации Томская область.
Лесничество (лесопарк) Молчановское. Участковое лесничество Суйгинское. Урочище (лесная дача) Обско-Чулымское. Квартал 36. Выдел 54.
Площадь 11,7 га.
Номер очага вредных организмов _____. Размер пробной площади 0,98 га.
Таксационная характеристика:
тип леса Змяг; состав 6С4Б+К; возраст 105; бонитет 3;
полнота 0,7; запас на га 210; возобновление подрост отсутствует.
Время и причина ослабления лесного насаждения:
Низовой устойчивый пожар давностью более 10 лет, так же имеются болезни леса (губка сосновая, трутовик настоящий, стволовые гнили)

Тип очага вредных организмов: эпизодический, хронический (подчеркнуть).
Фаза развития очага вредных организмов: начальная, нарастания численности, собственно вспышка, кризис (подчеркнуть).
Состояние лесного насаждения, намечаемые мероприятия:
Санитарное состояние насаждения неудовлетворительное из-за сильного повреждения пожаром деревьев, большого количества свежего и старого сухостоя, ветровала, бурелома породы сосна, береза, что привело к распаду насаждения и возникновению очага грибных болезней. В насаждении назначить сплошную санитарную рубку (ССР), то есть провести уборку и сжигание поврежденных сухостойных, буреломных деревьев

Исполнитель работ по проведению лесопатологического обследования:

Ф.И.О. Безручкин Олег Сергеевич Подпись _____

Дата составления документа 4.08.2017 Телефон _____

ВЕДОМОСТЬ ПЕРЕЧЕТА ДЕРЕВЬЕВ

Порода: Сосна

Ступени толщины, см	Количество деревьев по категориям состояния, шт.																Всего деревьев по ступеням толщины	
	I	II	III	IV		V		VI			ветровал, бурелом			аварийные деревья			шт.	в том числе подлежат рубке, %
				НЗ	З	НЗ	З	НЗ	З	О	НЗ	З	О	НЗ	З	О		
1	**2**	**3**	**4**	**5**	**6**	**7**	**8**	**9**	**10**	**11**	**12**	**13**	**14**	**15**	**16**	**17**	**18**	**19**
8																		
12																		
16				1		1		7			5						14	100
20		6	4	3		1		10			3						27	63
24		10	12	11		3		16			4						56	61
28		11	6	12				17			1						47	64
32		2	6	7		1		12									28	71
36		1	4	5				7									17	71
40		2	1					1									4	25
Итого, %		17	17	20		3		36			7							66

Порода: Кедр

Ступени толщины, см	Количество деревьев по категориям состояния, шт.																Всего деревьев по ступеням толщины	
	I	II	III	IV		V		VI			ветровал, бурелом			аварийные деревья			шт.	в том числе подлежат рубке, %
				НЗ	З	НЗ	З	НЗ	З	О	НЗ	З	О	НЗ	З	О		
1	**2**	**3**	**4**	**5**	**6**	**7**	**8**	**9**	**10**	**11**	**12**	**13**	**14**	**15**	**16**	**17**	**18**	**19**
8																		
12																		
16																		
20								1									1	100
24				1				4									5	100
28								3									3	100
32				1				1									2	100
36								3									3	100
Итого, %				14				86										100

Порода: Береза

Ступени толщины, см	Количество деревьев по категориям состояния, шт.																Всего деревьев по ступеням толщины	
	I	II	III	IV		V		VI			ветровал, бурелом			аварийные деревья			шт.	в том числе подлежат рубке, %
				НЗ	З	НЗ	З	НЗ	З	О	НЗ	З	О	НЗ	З	О		
1	**2**	**3**	**4**	**5**	**6**	**7**	**8**	**9**	**10**	**11**	**12**	**13**	**14**	**15**	**16**	**17**	**18**	**19**
8																		
12																		
16				5		2		4			20						31	100
20		3	1	10		1		1			11						27	85
24		7	9	26		3		3			10						58	72
28		8	3	20				2			5						38	71
32		1	3	10				3			1						18	78
Итого, %		11	9	42		3		8			27							80

Примечание: НЗ - незаселенное, З - заселенное, О - отработанное вредителями.

Приложение 2
к акту лесопатологического обследования

Ведомость перечета деревьев назначенных в рубку

ВРЕМЕННАЯ ПРОБНАЯ ПЛОЩАДЬ N 29

Субъект Российской Федерации Томская область.
Лесничество (лесопарк) Молчановское. Участковое лесничество Суйгинское. Урочище (лесная дача) Обско-Чулымское. Квартал 36. Выдел 55.
Площадь 5,6 га.
Номер очага вредных организмов _____. Размер пробной площади 0,45 га.
Таксационная характеристика:
тип леса Змяг; состав 6С4Б; возраст 34; бонитет 2;
полнота 0,7; запас на га 110; возобновление подрост отсутствует.
Время и причина ослабления лесного насаждения:
Низовой устойчивый пожар давностью более 10 лет, так же имеются болезни леса (губка сосновая, трутовик настоящий, стволовые гнили)

Тип очага вредных организмов: эпизодический, хронический (подчеркнуть).
Фаза развития очага вредных организмов: начальная, нарастания численности, собственно вспышка, кризис (подчеркнуть).
Состояние лесного насаждения, намечаемые мероприятия:
Санитарное состояние насаждения неудовлетворительное из-за сильного повреждения пожаром деревьев, большого количества свежего и старого сухостоя, ветровала, бурелома породы сосна, береза, что привело к распаду насаждения и возникновению очага грибных болезней. В насаждении назначить сплошную санитарную рубку (ССР), то есть провести уборку и сжигание поврежденных сухостойных, буреломных деревьев

Исполнитель работ по проведению лесопатологического обследования:

Ф.И.О. Безручкин Олег Сергеевич Подпись _____

Дата составления документа 4.08.2017 Телефон _____

ВЕДОМОСТЬ ПЕРЕЧЕТА ДЕРЕВЬЕВ

Порода: Сосна

Ступени толщины, см	Количество деревьев по категориям состояния, шт.																Всего деревьев по ступеням толщины	
	I	II	III	IV		V		VI			ветровал, бурелом			аварийные деревья			шт.	в том числе подлежат рубке, %
				НЗ	З	НЗ	З	НЗ	З	О	НЗ	З	О	НЗ	З	О		
1	**2**	**3**	**4**	**5**	**6**	**7**	**8**	**9**	**10**	**11**	**12**	**13**	**14**	**15**	**16**	**17**	**18**	**19**
8																		
12			2	11				15			6						34	94
16		1	6	14		1		16			5						43	84
20		2	4	9				7			2						24	75
24		2	4	4		1		3			1						15	60
28		2	2	2				2									8	50
32		1															1	
Итого, %		7	14	32		2		34			11							79

Порода: Береза

Ступени толщины, см	Количество деревьев по категориям состояния, шт.																Всего деревьев по ступеням толщины	
	I	II	III	IV		V		VI			ветровал, бурелом			аварийные деревья			шт.	в том числе подлежат рубке, %
				НЗ	З	НЗ	З	НЗ	З	О	НЗ	З	О	НЗ	З	О		
1	**2**	**3**	**4**	**5**	**6**	**7**	**8**	**9**	**10**	**11**	**12**	**13**	**14**	**15**	**16**	**17**	**18**	**19**
8																		
12				8		2		3			8						21	100
16			2	10				3			4						19	89
20			1	5		1		1			1						9	89
24			4	7				2			1						14	71
28			2	6													8	75
32				1													1	100
Итого, %			13	51		4		13			19							87

Примечание: НЗ - незаселенное, З - заселенное, О - отработанное вредителями.

Приложение 2
к акту лесопатологического обследования

Ведомость перечета деревьев назначенных в рубку

ВРЕМЕННАЯ ПРОБНАЯ ПЛОЩАДЬ N 30

Субъект Российской Федерации Томская область.
Лесничество (лесопарк) Молчановское. Участковое лесничество Суйгинское. Урочище (лесная дача) Обско-Чулымское. Квартал 36. Выдел 56.
Площадь 29,4 га, 9,5 га.
Номер очага вредных организмов _____. Размер пробной площади 0,81 га.
Таксационная характеристика:
тип леса Оскс; состав 3С2К5Б+Е; возраст 100; бонитет 5;
полнота 0,6; запас на га 110; возобновление подрост отсутствует.
Время и причина ослабления лесного насаждения:
Низовой устойчивый пожар давностью более 10 лет, так же имеются болезни леса (губка сосновая, трутовик настоящий, стволовые гнили)

Тип очага вредных организмов: эпизодический, хронический (подчеркнуть).
Фаза развития очага вредных организмов: начальная, нарастания численности, собственно вспышка, кризис (подчеркнуть).
Состояние лесного насаждения, намечаемые мероприятия:
Санитарное состояние насаждения неудовлетворительное из-за сильного повреждения пожаром деревьев, большого количества свежего и старого сухостоя, ветровала, бурелома породы сосна, береза, что привело к распаду насаждения и возникновению очага грибных болезней. В насаждении назначить сплошную санитарную рубку (ССР), то есть провести уборку и сжигание поврежденных сухостойных, буреломных деревьев

Исполнитель работ по проведению лесопатологического обследования:

Ф.И.О. Безручкин Олег Сергеевич Подпись

Дата составления документа 4.02.2021 Телефон _____

ВЕДОМОСТЬ ПЕРЕЧЕТА ДЕРЕВЬЕВ

Порода: Сосна

Ступени толщины, см	Количество деревьев по категориям состояния, шт.																Всего деревьев по ступеням толщины	
	I	II	III	IV		V		VI			ветровал, бурелом			аварийные деревья			шт.	в том числе подлежат рубке, %
				НЗ	З	НЗ	З	НЗ	З	О	НЗ	З	О	НЗ	З	О		
1	**2**	**3**	**4**	**5**	**6**	**7**	**8**	**9**	**10**	**11**	**12**	**13**	**14**	**15**	**16**	**17**	**18**	**19**
8																		
12			1	7				14			4						26	96
16		2	7	8				12			3						32	72
20		1	5	6				7			1						20	70
24		3	3	3				2									11	45
28		3	1	1				2									7	43
32		1	1														2	
Итого, %		10	18	26				38			8							72

Порода: Кедр

Ступени толщины, см	Количество деревьев по категориям состояния, шт.																Всего деревьев по ступеням толщины	
	I	II	III	IV		V		VI			ветровал, бурелом			аварийные деревья			шт.	в том числе подлежат рубке, %
				НЗ	З	НЗ	З	НЗ	З	О	НЗ	З	О	НЗ	З	О		
1	**2**	**3**	**4**	**5**	**6**	**7**	**8**	**9**	**10**	**11**	**12**	**13**	**14**	**15**	**16**	**17**	**18**	**19**
8																		
12																		
16																		
20				2				5									7	100
24								6									6	100
28			1	2				7									10	90
32			1	1				1									3	67
36				3				4									7	100
Итого, %			6	24				70										94

Порода: Ель

Ступени толщины, см	Количество деревьев по категориям состояния, шт.																Всего деревьев по ступеням толщины	
	I	II	III	IV		V		VI			ветровал, бурелом			аварийные деревья			шт.	в том числе подлежат рубке, %
				НЗ	З	НЗ	З	НЗ	З	О	НЗ	З	О	НЗ	З	О		
1	**2**	**3**	**4**	**5**	**6**	**7**	**8**	**9**	**10**	**11**	**12**	**13**	**14**	**15**	**16**	**17**	**18**	**19**
8																		
12																		
16																		
20																		
24																		
28								1									1	100
32								1									1	100
36								1									1	100
Итого, %								100										100

Порода: Береза

Ступени толщины, см	Количество деревьев по категориям состояния, шт.																Всего деревьев по ступеням толщины	
	I	II	III	IV		V		VI			ветровал, бурелом			аварийные деревья			шт.	в том числе подлежат рубке, %
				НЗ	З	НЗ	З	НЗ	З	О	НЗ	З	О	НЗ	З	О		
1	**2**	**3**	**4**	**5**	**6**	**7**	**8**	**9**	**10**	**11**	**12**	**13**	**14**	**15**	**16**	**17**	**18**	**19**
8																		
12			2	10		1		5			13						31	94
16			3	14		2		5			15						39	92
20			5	19		2		6			13						45	89
24			8	13		2		2			6						31	74
28			4	13		1					3						21	81
Итого, %			13	41		5		11			30							87

Примечание: НЗ - незаселенное, З - заселенное, О - отработанное вредителями.

Приложение 2
к акту лесопатологического обследования

Ведомость перечета деревьев назначенных в рубку

ВРЕМЕННАЯ ПРОБНАЯ ПЛОЩАДЬ N 31

Субъект Российской Федерации Томская область.
Лесничество (лесопарк) Молчановское. Участковое лесничество Суйгинское. Урочище (лесная дача) Обско-Чулымское. Квартал 36. Выдел 57.
Площадь 5,5 га, 4,8 га.
Номер очага вредных организмов _____. Размер пробной площади 0,39 га.
Таксационная характеристика:
тип леса Змяг; состав 5С5Б+С+К; возраст 90; бонитет 3;
полнота 0,6; запас на га 150; возобновление подрост отсутствует.
Время и причина ослабления лесного насаждения:
Низовой устойчивый пожар 2016 года, так же имеются болезни леса (губка сосновая, трутовик настоящий, стволовые гнили)

Тип очага вредных организмов: эпизодический, хронический (подчеркнуть).
Фаза развития очага вредных организмов: начальная, нарастания численности, собственно вспышка, кризис (подчеркнуть).
Состояние лесного насаждения, намечаемые мероприятия:
Санитарное состояние насаждения неудовлетворительное из-за сильного повреждения пожаром деревьев, большого количества свежего и старого сухостоя, ветровала, бурелома породы сосна, береза, что привело к распаду насаждения и возникновению очага грибных болезней. В насаждении назначить сплошную санитарную рубку (ССР), то есть провести уборку и сжигание поврежденных сухостойных, буреломных деревьев

Исполнитель работ по проведению лесопатологического обследования:

Ф.И.О. Безручкин Олег Сергеевич Подпись

Дата составления документа 4.08.2017 Телефон _____

ВЕДОМОСТЬ ПЕРЕЧЕТА ДЕРЕВЬЕВ

Порода: Сосна

Ступени толщины, см	Количество деревьев по категориям состояния, шт.																Всего деревьев по ступеням толщины	
	I	II	III	IV		V		VI			ветровал, бурелом			аварийные деревья			шт.	в том числе подлежат рубке, %
				НЗ	З	НЗ	З	НЗ	З	О	НЗ	З	О	НЗ	З	О		
1	**2**	**3**	**4**	**5**	**6**	**7**	**8**	**9**	**10**	**11**	**12**	**13**	**14**	**15**	**16**	**17**	**18**	**19**
8																		
12																		
16			1	2		1		2			1						7	86
20		2	3	6		1		2			2						16	69
24		3	5	6				5			1						20	60
28		2	4	4				2			1						13	54
32		1	1	1				1									4	50
36																		
40																		
44																		
48			1														1	
Итого, %		13	25	31		3		20			8							62

Порода: Кедр

Ступени толщины, см	Количество деревьев по категориям состояния, шт.																Всего деревьев по ступеням толщины	
	I	II	III	IV		V		VI			ветровал, бурелом			аварийные деревья			шт.	в том числе подлежат рубке, %
				НЗ	З	НЗ	З	НЗ	З	О	НЗ	З	О	НЗ	З	О		
1	**2**	**3**	**4**	**5**	**6**	**7**	**8**	**9**	**10**	**11**	**12**	**13**	**14**	**15**	**16**	**17**	**18**	**19**
8																		
12																		
16																		
20																		
24																		
28																	1	100
32								1										
36																	1	100
40								1										100
Итого, %								100										

Порода: Береза

Ступени толщины, см	Количество деревьев по категориям состояния, шт.																Всего деревьев по ступеням толщины	
	I	II	III	IV		V		VI			ветровал, бурелом			аварийные деревья			шт.	в том числе подлежат рубке, %
				НЗ	З	НЗ	З	НЗ	З	О	НЗ	З	О	НЗ	З	О		
1	**2**	**3**	**4**	**5**	**6**	**7**	**8**	**9**	**10**	**11**	**12**	**13**	**14**	**15**	**16**	**17**	**18**	**19**
8																		
12			2					1			4						7	71
16		1	3	5				3			5						17	76
20		1	1	10		1		5			4						22	91
24			3	11		2		4			2						22	86
28		1	1	5		1		2			1						11	82
32				1													1	100
Итого, %		3	13	40		5		19			20							84

Примечание: НЗ - незаселенное, З - заселенное, О - отработанное вредителями.

Приложение 2
к акту лесопатологического обследования

Ведомость перечета деревьев назначенных в рубку

ВРЕМЕННАЯ ПРОБНАЯ ПЛОЩАДЬ N 32

Субъект Российской Федерации Томская область.
Лесничество (лесопарк) Молчановское. Участковое лесничество Суйгинское. Урочище (лесная дача) Обско-Чулымское. Квартал 36. Выдел 73.
Площадь 2,0 га.
Номер очага вредных организмов _____. Размер пробной площади 0,24 га.
Таксационная характеристика:
тип леса Змяг; состав 5С2С1К2Б; возраст 95; бонитет 3;
полнота 0,7; запас на га 230; возобновление подрост отсутствует.
Время и причина ослабления лесного насаждения:
Низовой устойчивый пожар 2012 года, так же имеются болезни леса (губка сосновая, трутовик настоящий, стволовые гнили)

Тип очага вредных организмов: эпизодический, хронический (подчеркнуть).
Фаза развития очага вредных организмов: начальная, нарастания численности, собственно вспышка, кризис (подчеркнуть).
Состояние лесного насаждения, намечаемые мероприятия:
Санитарное состояние насаждения неудовлетворительное из-за сильного повреждения пожаром деревьев, большого количества свежего и старого сухостоя, ветровала, бурелома породы сосна, береза, что привело к распаду насаждения и возникновению очага грибных болезней. В насаждении назначить сплошную санитарную рубку (ССР), то есть провести уборку и сжигание поврежденных сухостойных, буреломных деревьев

Исполнитель работ по проведению лесопатологического обследования:

Ф.И.О. Безручкин Олег Сергеевич Подпись _____

Дата составления документа 4.08.2017 Телефон _____

ВЕДОМОСТЬ ПЕРЕЧЕТА ДЕРЕВЬЕВ

Порода: Сосна

Ступени толщины, см	Количество деревьев по категориям состояния, шт.																Всего деревьев по ступеням толщины	
	I	II	III	IV		V		VI			ветровал, бурелом			аварийные деревья			шт.	в том числе подлежат рубке, %
				НЗ	З	НЗ	З	НЗ	З	О	НЗ	З	О	НЗ	З	О		
1	**2**	**3**	**4**	**5**	**6**	**7**	**8**	**9**	**10**	**11**	**12**	**13**	**14**	**15**	**16**	**17**	**18**	**19**
8																		
12																		
16								2									2	100
20				1				3			1						5	100
24			1	4				3			4						12	92
28		1	1	7				4			5						18	89
32		3		2		1		1			2						9	67
36			1	2				1									4	75
40		1	1														2	
44				1													1	100
Итого, %		9	8	32		2		26			23							83

Порода: Кедр

Ступени толщины, см	Количество деревьев по категориям состояния, шт.																Всего деревьев по ступеням толщины	
	I	II	III	IV		V		VI			ветровал, бурелом			аварийные деревья			шт.	в том числе подлежат рубке, %
				НЗ	З	НЗ	З	НЗ	З	О	НЗ	З	О	НЗ	З	О		
1	**2**	**3**	**4**	**5**	**6**	**7**	**8**	**9**	**10**	**11**	**12**	**13**	**14**	**15**	**16**	**17**	**18**	**19**
8																		
12																		
16																		
20																		
24																		
28				1				1									2	100
32																		
36								1									1	100
40			1					1									2	50
Итого, %			20	20				60										80

Порода: Береза

Ступени толщины, см	Количество деревьев по категориям состояния, шт.																Всего деревьев по ступеням толщины	
	I	II	III	IV		V		VI			ветровал, бурелом			аварийные деревья			шт.	в том числе подлежат рубке, %
				НЗ	З	НЗ	З	НЗ	З	О	НЗ	З	О	НЗ	З	О		
1	**2**	**3**	**4**	**5**	**6**	**7**	**8**	**9**	**10**	**11**	**12**	**13**	**14**	**15**	**16**	**17**	**18**	**19**
8																		
12																		
16											2						2	100
20				1				2			4						7	100
24				3				1			4						8	100
28				1				2			1						4	100
32			1	1													2	50
Итого, %			4	26				22			48							96

Примечание: НЗ - незаселенное, З - заселенное, О - отработанное вредителями.

Приложение 2
к акту лесопатологического обследования

Ведомость перечета деревьев назначенных в рубку

ВРЕМЕННАЯ ПРОБНАЯ ПЛОЩАДЬ N 33

Субъект Российской Федерации Томская область.
Лесничество (лесопарк) Молчановское. Участковое лесничество Суйгинское. Урочище (лесная дача) Обско-Чулымское. Квартал 36. Выдел 74.
Площадь 2,6 га.
Номер очага вредных организмов _____. Размер пробной площади 0,21 га.
Таксационная характеристика:
тип леса Змяг; состав 5С4Б1Ос; возраст 55; бонитет 3;
полнота 0,6; запас на га 120; возобновление подрост отсутствует.
Время и причина ослабления лесного насаждения:
Низовой устойчивый пожар 2012 года, так же имеются болезни леса (губка сосновая, трутовик настоящий, трутовик ложный, стволовые гнили)

Тип очага вредных организмов: эпизодический, хронический (подчеркнуть).
Фаза развития очага вредных организмов: начальная, нарастания численности, собственно вспышка, кризис (подчеркнуть).
Состояние лесного насаждения, намечаемые мероприятия:
Санитарное состояние насаждения неудовлетворительное из-за сильного повреждения пожаром деревьев, большого количества свежего и старого сухостоя, ветровала, бурелома породы сосна, береза, осина, что привело к распаду насаждения и возникновению очага грибных болезней. В насаждении назначить сплошную санитарную рубку (ССР), то есть провести уборку и сжигание поврежденных сухостойных, буреломных деревьев

Исполнитель работ по проведению лесопатологического обследования:

Ф.И.О. Безручкин Олег Сергеевич Подпись

Дата составления документа 4.08.2017 Телефон _____

ВЕДОМОСТЬ ПЕРЕЧЕТА ДЕРЕВЬЕВ

Порода: Сосна

Ступени толщины, см	Количество деревьев по категориям состояния, шт.																Всего деревьев по ступеням толщины	
	I	II	III	IV		V		VI			ветровал, бурелом			аварийные деревья			шт.	в том числе подлежат рубке, %
				НЗ	З	НЗ	З	НЗ	З	О	НЗ	З	О	НЗ	З	О		
1	**2**	**3**	**4**	**5**	**6**	**7**	**8**	**9**	**10**	**11**	**12**	**13**	**14**	**15**	**16**	**17**	**18**	**19**
8																		
12								1			3						4	100
16				1				2			5						8	100
20				1				4			6						11	100
24				1				2			2						5	100
28				1				1									2	100
32				2							1						3	100
36								1									1	100
Итого, %				18				32			50							100

Порода: Береза

Ступени толщины, см	Количество деревьев по категориям состояния, шт.																Всего деревьев по ступеням толщины	
	I	II	III	IV		V		VI			ветровал, бурелом			аварийные деревья			шт.	в том числе подлежат рубке, %
				НЗ	З	НЗ	З	НЗ	З	О	НЗ	З	О	НЗ	З	О		
1	**2**	**3**	**4**	**5**	**6**	**7**	**8**	**9**	**10**	**11**	**12**	**13**	**14**	**15**	**16**	**17**	**18**	**19**
8																		
12								1			7						8	100
16			1	1				1			6						9	89
20			1	1							4						6	83
24								1			4						5	100
28			1	1							2						4	75
32				1													1	100
Итого, %			9	12				9			70							91

Порода: Осина

Ступени толщины, см	Количество деревьев по категориям состояния, шт.																Всего деревьев по ступеням толщины	
	I	II	III	IV		V		VI			ветровал, бурелом			аварийные деревья			шт.	в том числе подлежат рубке, %
				НЗ	З	НЗ	З	НЗ	З	О	НЗ	З	О	НЗ	З	О		
1	**2**	**3**	**4**	**5**	**6**	**7**	**8**	**9**	**10**	**11**	**12**	**13**	**14**	**15**	**16**	**17**	**18**	**19**
8																		
12																		
16											2						2	100
20								2			1						3	100
Итого, %								40			60							100

Примечание: НЗ - незаселенное, З - заселенное, О - отработанное вредителями.

Приложение 3
к акту лесопатологического обследования

Абрис участка

М 1:10000

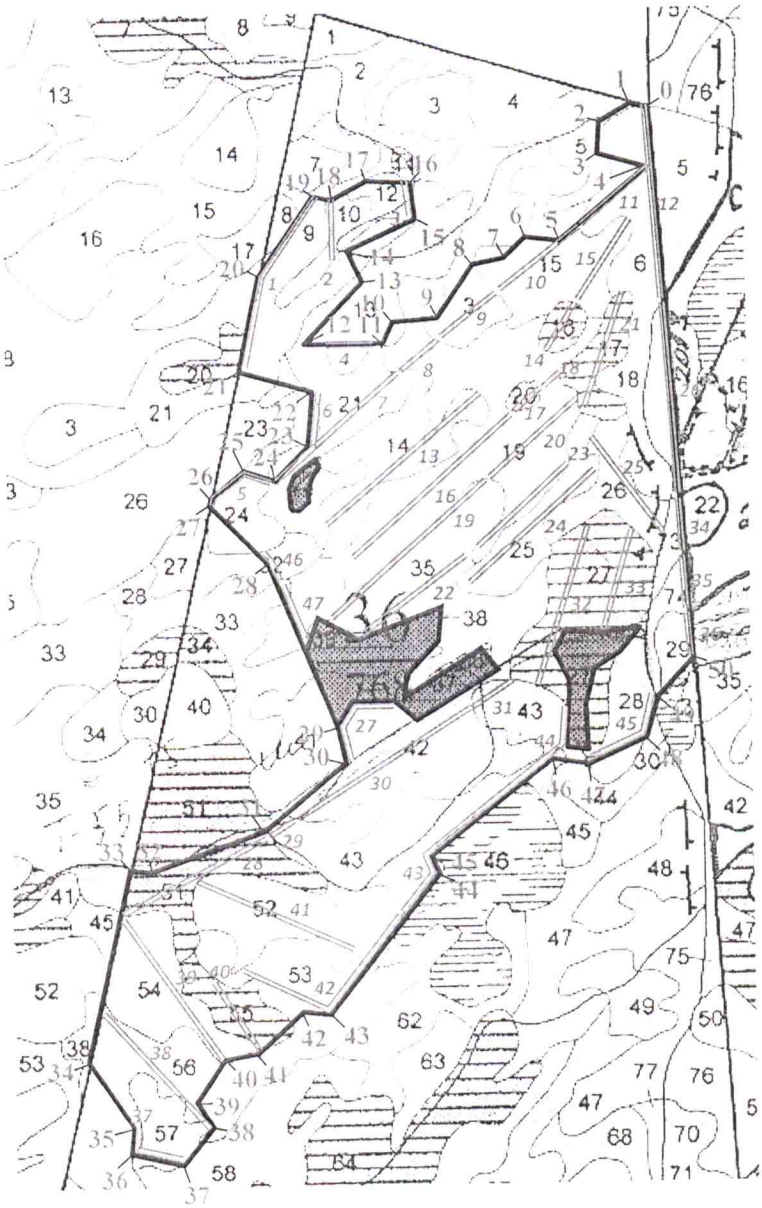

N выдела	Ленты (круговой площадки) перечета				
	N ленты (площадки)	длина, м	ширина, м	радиус, м	площадь, га
3	9	250	15		0,38
6	11	330	15		0,5
	12	670	15		1,0
9	1	660	15		0,99
10	2	200	15		0,3
12	3	125	10		0,13
13	4	200	10		0,2
14	8	140	15		0,21
	13	660	15		0,99
15	10	320	15		0,48
	15	320	15		0,48
16	14	170	15		0,26
17	18	420	15		0,63
18	26	590	10		0,59

19	16	700	15		1,05
	18	100	15		0,15
	20	410	15		0,62
	23	440	15		0,66
20	17	130	15		0,2
21	6	200	15		0,3
	7	600	15		0,9
24	5	240	15		0,36
25	24	600	15		0,9
26	25	400	15		0,6
27	32	600	15		0,9
	33	350	15		0,53
28	45	370	15		0,56
29	36	200	15		0,3
32	46	120	15		0,18
35	19	240	15		0,36
	22	705	15		1,06
	47	450	15		0,68
42	27	440	15		0,66
	30	660	15		0,99
43	29	140	15		0,21
	31	160	15		0,24
	43	950	15		1,43
51	28	550	15		0,83
52	41	600	15		0,9
53	42	800	15		1,2
54	39	650	15		0,98
55	40	300	15		0,45
56	38	540	15		0,81
57	37	260	15		0,39
73	34	240	10		0,24
74	35	210	10		0,21

Номера точек	Координаты	Румбы линий	Длина, м
0 – 1		СЗ: 73°	75
1 – 2		ЮЗ: 50°	135
2 – 3		ЮВ: 5°	100
3 – 4		ЮВ: 75°	150
4 – 5		ЮЗ: 45°	340
5 – 6		СЗ: 86°	145
6 – 7		ЮЗ: 45°	87
7 – 8		ЮЗ: 74°	123
8 – 9		ЮЗ: 35°	179
9 – 10		ЮЗ: 78°	155
10 – 11		ЮЗ: 21°	100
11 – 12		СЗ: 89°	240
12 – 13		СВ: 40°	250
13 – 14		СЗ: 21°	140
14 – 15		СВ: 66°	220
15 – 16		СЗ: 7°	125
16 – 17		СЗ: 85°	106
17 – 18		ЮЗ: 59°	152
18 – 19		СЗ: 79°	64
19 – 20		ЮЗ: 33°	325
20 – 21		ЮЗ: 11°	335
21 – 22		ЮВ: 78°	235
22 – 23		ЮВ: 2°	198

23 – 24		ЮЗ: 49°	144
24 – 25		СЗ: 76°	105
25 – 26		ЮЗ: 56°	120
26 – 27		ЮЗ: 11°	38
27 – 28		ЮВ: 44°	270
28 – 29		ЮВ: 22°	615
29 – 30		ЮВ: 10°	175
30 – 31		ЮЗ: 51°	333
31 – 32		ЮЗ: 66°	378
32 – 33		ЮЗ: 83°	96
33 – 34		ЮЗ: 11°	645
34 – 35		ЮВ: 36°	255
35 – 36		ЮЗ: 4°	90
36 – 37		ЮВ: 82°	196
37 – 38		СВ: 35°	140
38 – 39		СЗ: 29°	104
39 – 40		СВ: 34°	185
40 – 41		СВ: 84°	108
41 – 42		СВ: 40°	190
42 – 43		ЮВ: 83°	121
43 – 44		СВ: 34°	600
44 – 45		СЗ: 26°	65
45 – 46		СВ: 52°	520
46 – 47		ЮВ: 85°	100
47 – 48		СВ: 60°	240
48 – 49		СВ: 14°	136
49 – 50		СВ: 49°	155
50 – 0		СЗ: 5°	1895

Условные обозначения: – лесопатологический выдел;

- неэксплуатационные участки;

- лента перечета.

Исполнитель работ по проведению лесопатологического обследования:

Ф.И.О. Безручкин Олег Сергеевич Подпись

Дата составления документа 4.08.2017 Телефон

Приложение 4
к акту лесопатологического обследования

ПЕРЕЧЕТНАЯ ВЕДОМОСТЬ АВАРИЙНЫХ ДЕРЕВЬЕВ, НАЗНАЧЕННЫХ В РУБКУ

N дерева	Координаты	Порода	Высота, м	Диаметр, см	Запас, куб. м	Структурные изъяны, характеризующие аварийность дерева	Мероприятие	Сроки проведения мероприятия
1	2	3	4	5	6	7	8	9
-	-	-	-	-	-	-	-	-
-	-	-	-	-	-	-	-	-
-	-	-	-	-	-	-	-	-
-	-	-	-	-	-	-	-	-
-	-	-	-	-	-	-	-	-
-	-	-	-	-	-	-	-	-

Исполнитель работ по проведению лесопатологического обследования:

Ф.И.О. Безручкин Олег Сергеевич Подпись

Дата составления документа Телефон 8 (38-22) 911-407

Верно

АКТ № 18

о лесном пожаре

2012 года "17" августа настоящий акт составил

Участковый лесничий Суйгинского участкового лесничества Дериглазов Александр Григорьевич

(должность, фамилия, имя и отчество составителя акта)

в присутствии участкового государственного инспектора по охране леса Краснова Николая Матвеевича

(должности, фамилии, имена и отчества присутствующих)

о нижеследующем:

1. "16" июля 20 12 года "14" часов "40" минут был обнаружен лесной пожар в квартале 4,5,6,15,16,17,18,19,20,21,34,35,36,37 от б.н.п. Золотушка 5км,урочище «Обско - Чулымское» Суйгинское участковое лесничество Молчановское лесничество

(указать, где был обнаружен пожар - квартал, выдел, расстояние от ближайшего населенного пункта (какого)или от дороги, реки (название) на лесосеке или на месте работы предприятия,организации (какой))

2. Пожар обнаружен лесопользователем

(указать - с пожарной вышки, находящейся в _____ квартале, с патрульного самолета или вертолета и какого оперативного отделения. Если пожар был обнаружен должностным лицом, осуществляющим федеральный государственный пожарный надзор в лесах или иным лицом - указать должность, фамилию, имя, отчество и местожительства)

3. Площадь пожара в момент обнаружения 60,0 га

(указывается площадь пожара в гектарах на основании донесения от патрульной авиации или сообщения лица, обнаружившего пожар)

4. Сообщение (донесение патрульной авиации) получено "16" июля, "14" часов "00" минут радиооператором Колпашевского авиационного отделения Кроповым А.И.

(указать дату и время получения сообщения или донесения о пожаре и кем оно получено - лесничеством (каким))

5. На месте возникновения пожара обнаружено не обнаружено

(указать, что обнаружено (остатки костра, сельхозпал и т.п.), что может способствовать установлению причин и виновника лесного пожара)

6. Причина возникновения пожара не установлена

(указать установленную или предполагаемую причину лесного пожара

КОПИЯ ВЕРНА
ГЛАВНЫЙ ЛЕСНИЧИЙ
БЕЗРУЧКИН О.С.

Верно

Филиал Молчановское лесничество

Если имело место нарушение Правил пожарной безопасности в лесах – время совершения

нарушения и в чем оно выразилось)

7. Виновники возникновения пожара не установлены

(указать фамилию, имя, отчество лица или лиц,

виновных в возникновении пожара, место работы, должности и их местожительства).

В тех случаях, когда виновники на месте пожара не были обнаружены,

указываются данные, необходимые для расследования в целях выявления виновников)

8. Тушение пожара начато " 16 " июля 20 12 г. " 14 " часов " 00 " минут.

9. Площадь пожара в гектарах 3337,5

Вид пожара	Насаждений (средневозрастных, приспевающих, спелых и перестойных)			Культур	Молодняков естественного происхождения	Горельников прошлых лет	Редин и не покрыт. лесом площадей	Итого лесной площади	Нелесной площади
	преобладающая порода	пройденная пожаром площадь							
		всего	в т.ч. насаждений, из которых возможна реализация древесины						
1	2	3	4	5	6	7	8	9	10
Низовой устойчивый сильная	С	2025	2025	240,3	126,2	-	-	2391,5	946

(Заполняется на основе натурного обследования или

по данным оперативных отделений авиационной охраны лесов)

10. Лесной пожар ликвидирован " 31 " июля 20 12 г. " 16 " час. " 00 " минут

АПС г. Чита(резерв), ИП Романов В.В.-11человек, ИП Червоткин А.В.- 6 человек, население- 20 человек(Асино).

(указать кем): парашютно-пожарной, авиапожарной командой,

привлеченными рабочими других предприятий, населением и т.д.)

11. На тушении пожара отработано:

а) человеко-дней 386,4

б) машино-смен 35,75

в) тракторосмен 12,5

г) _____

12. Применявшиеся способы и средства по тушению пожара

заливание водой из ранцевых огнетушителей , прокладка мин. полосы лопатой

(захлестывание, окопка, заливание водой из ранцевых опрыскивателей,

пожарных автоцистерн, с помощью мотопомп, при помощи химикатов и т.п.)

КОПИЯ ВЕРНА
ГЛАВНЫЙ ЛЕСНИЧИЙ
БЕЗРУЧКИН О.С.

Филиал Молчановское лесничество

13. Принятые меры к окарауливанию пожара _____

14. Ответственное лицо за окарауливание _____

(должность, место работы, фамилия, имя и отчество)

15. Потери в результате пожара:

а) древесины на корню _____49996_____ $м^3$, на сумму __224238___ руб.

б) заготовленной лесопродукции _____ $м^3$, на сумму _____ руб.

в) зданий, сооружений, машин, оборудования и др. имущества (указать наименование, количество и стоимость) _____

_____

г) стоимость работ по очистке территории _____

(на всей площади, пройденной пожаром)

д) стоимость лесовосстановительных работ__7812338,48 руб._____

(на площадях культур и молодняков естественного происхождения)

е) стоимость работ по тушению пожара __1517698,99 руб._____

ж) общая сумма ущерба

__9554275,47руб._____

16. Должность, фамилия, имя и отчество лица, руководившего тушением пожара ____инструктор Янцевич А.М._____

17. К акту прилагаются:

а) схематический чертеж пройденной огнем площади;

б) расчеты и обоснования размеров ущерба от потерь древесины на корню, уничтожения огнем культур, молодняков, от потерь готовой продукции, стоимости работ по очистке территории, расходов на тушение пожаров и пр.;

в) докладная записка руководителя тушением пожара о ходе тушения, применявшихся методах и средствах их эффективности (представляется в случаях крупных пожаров)

г) _____

д) _____

Составитель акта Участковый лесничий Суйгинского участкового лесничества Дериглазов Александр Григорьевич_____

(должность, место работы, фамилия, имя, отчество и подпись)

Объяснение лица, по вине которого произошел пожар: _____

_____

_____ / _____

подпись ФИО

Присутствовавшие при составлении акта:

_____

_____/ Краснов Н.М. /

подпись ФИО

КОПИЯ ВЕРНА
ГЛАВНЫЙ ЛЕСНИЧИЙ
БЕЗРУЧКИН О.С.

Филиал Молчановское лесничество

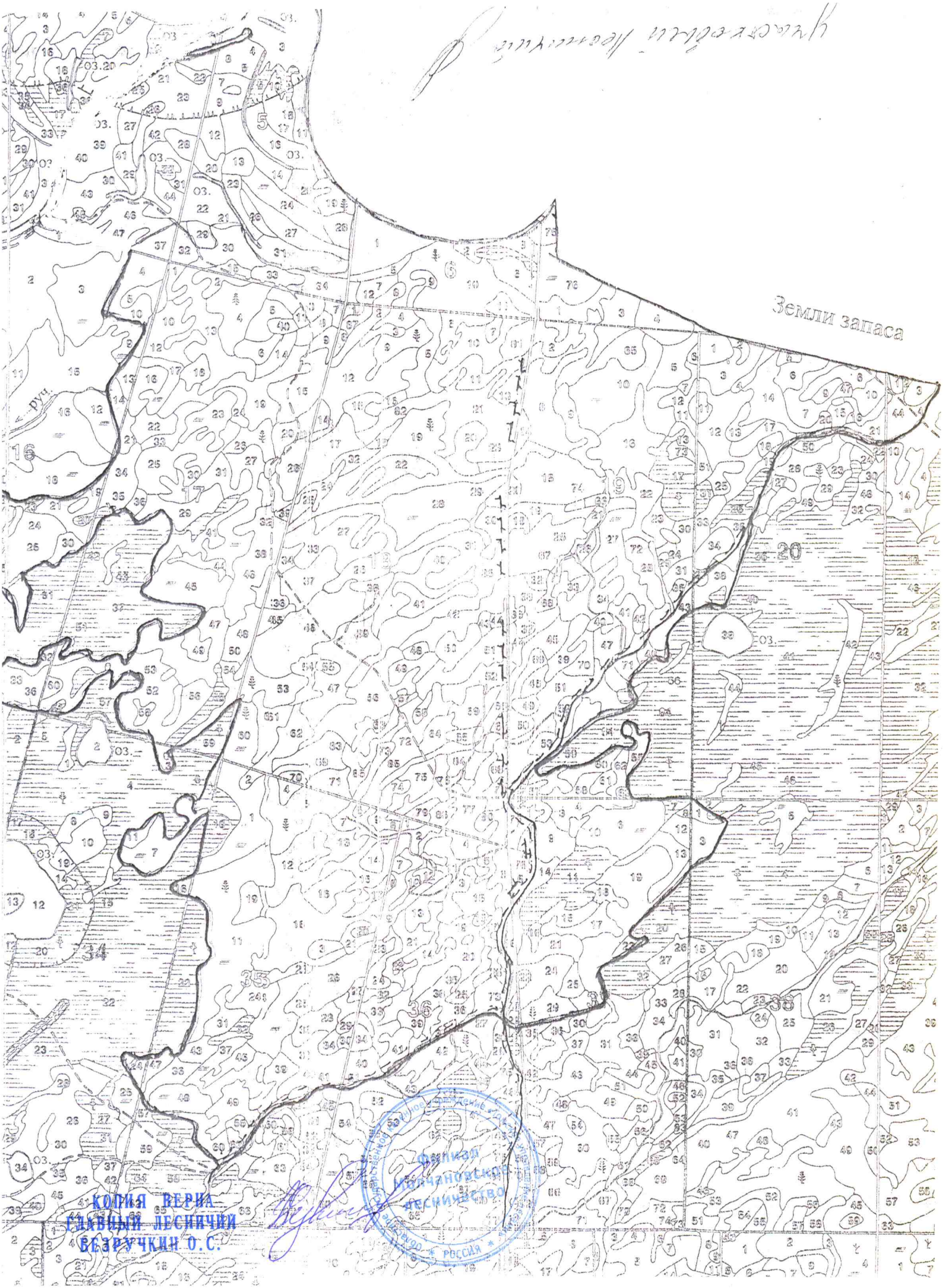

КОПИЯ ВЕРНА
СТАРШИЙ ЛЕСНИЧИЙ
ВЕЗРУЧКИН О.С.

Филиал
Мончановское
лесничество

План-схема
расположения участка пройденного пожаром
в июле-августе 2012 г. Общая площадь 1,50 га.

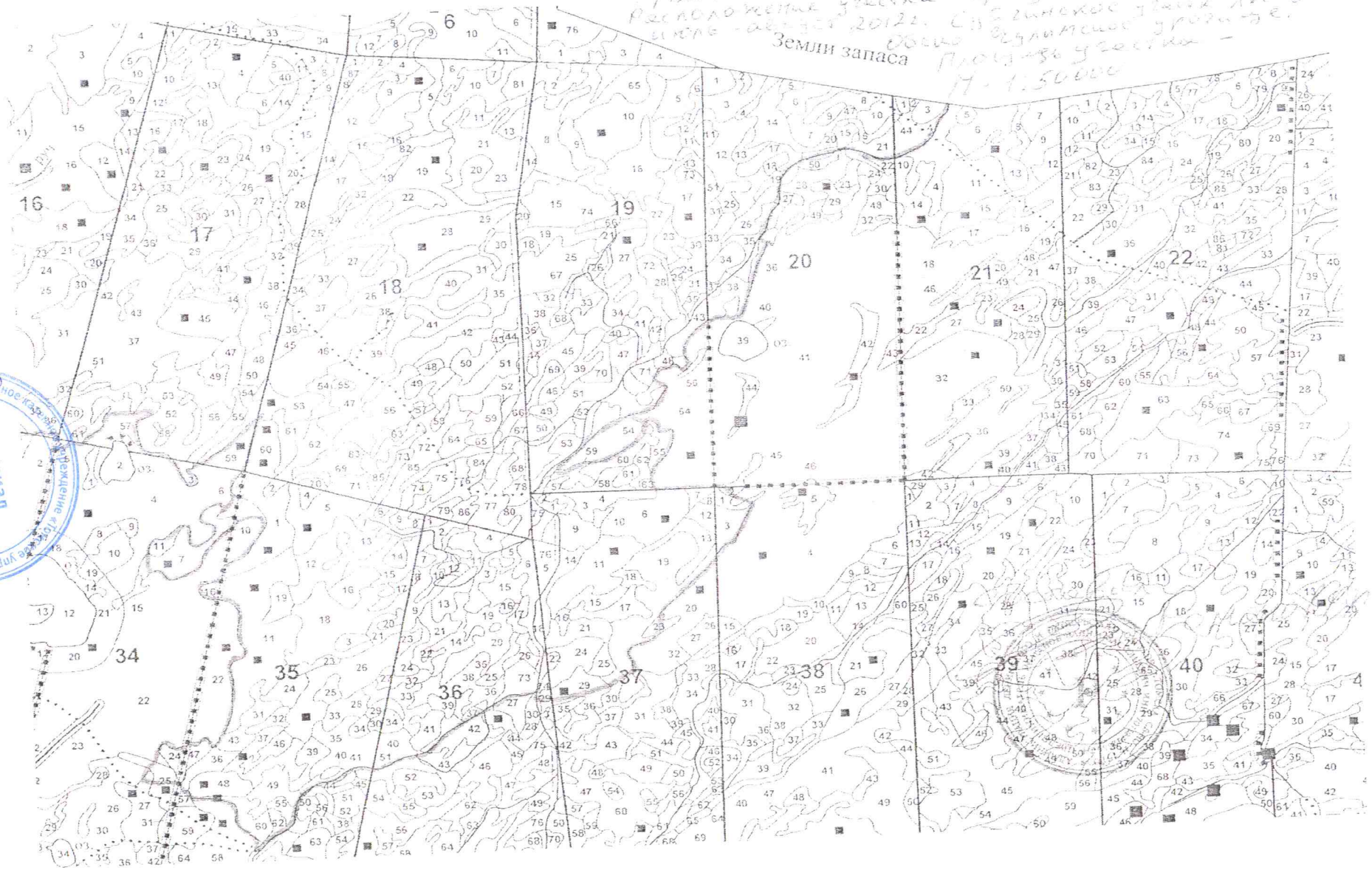

КОПИЯ ВЕРНА
ГЛАВНЫЙ ЛЕСНИЧИЙ
БЕЗРУЧКИН О.С.

Областное государственное казенное учреждение «Управление лесами» Филиал Ольчановское лесничество * РОССИЯ *

АКТ №_3_
о лесном пожаре

2015 года "___06___" __июля__ настоящий акт составил
___Главный лесничий Бирулина Мария Ивановна

(должность, фамилия, имя и отчество составителя акта)

в присутствии

(должности, фамилии, имена и отчества присутствующих)

о нижеследующем:

1. "_28_» _июня_2015__ года "__12__" часов "_30___" минут был обнаружен лесной пожар_квартал 36 выдела 42,43 расстояние от ближайшего населенного пункта Золотушка 15 км

(указать, где был обнаружен пожар - квартал, выдел,

расстояние от ближайшего населенного пункта (какого)или от дороги,

реки (название) на лесосеке или на месте работы предприятия, организации (какой)

2. Пожар обнаружен __лесозаготовителями

(указать - с пожарной вышки, находящейся в _____ квартале,

с патрульного самолета или вертолета и какого оперативного отделения.

Если пожар был обнаружен должностным лицом, осуществляющим федеральный

государственный пожарный надзор в лесах или иным лицом - указать должность, фамилию, имя,

отчество и местожительства)

3. Площадь пожара в момент обнаружения 8,0 га

(указывается площадь пожара в гектарах

на основании донесения от патрульной авиации или сообщения лица, обнаружившего пожар)

4. Сообщение (донесение патрульной авиации) получено "__28" июня_2015 г._____ "_08_" часов "__00_" минут

(указать дату и время получения сообщения или донесения о пожаре и кем

оно получено - лесничеством (каким))

5. На месте возникновения пожара обнаружено __расколотое дерево грозой

(указать, что обнаружено (остатки костра, сельхозпал и т.п.), что может

способствовать установлению причин и виновника лесного пожара)

КОПИЯ ВЕРНА
ГЛАВНЫЙ ЛЕСНИЧИЙ
БЕЗРУЧКИН О.С.

Филиал
Молчановское
лесничество

6. Причина возникновения пожара __гроза
(указать установленную или предполагаемую причину лесного пожара.

Если имело место нарушение Правил пожарной безопасности в лесах – время совершения

нарушения и в чем оно выразилось)

7. Виновники возникновения пожара _____-_____
(указать фамилию, имя, отчество лица или лиц,

виновных в возникновении пожара, место работы, должности и их местожительства).

В тех случаях, когда виновники на месте пожара не были обнаружены,

указываются данные, необходимые для расследования в целях выявления виновников)

8. Тушение пожара начато "_28"_июня_2015_г. "12_" часов "__30__" минут.

9. Площадь пожара в гектарах __25га_

Вид пожара	Насаждений средневозрастных, приспевающих, спелых и перестойных			Культур	Молодняков естественного происхождения	Горельников прошлых лет	Редин и не покрыт. лесом площадей	Итого лесной площади	Не-лесной площади
	преобладающая порода	пройденная пожаром площадь							
		всего	в т.ч. насаждений, из которых возможна реализация древесины						
1	2	3	4	5	6	7	8	9	10
Низовой устойчивый средняя	сосна	25						25	

(Заполняется на основе натурного обследования или
по данным оперативныхотделений авиационной охраны лесов)

10. Лесной пожар ликвидирован "_30_"_июня_2015г. "14_" часов "15 " минут
Сотрудниками Батуринского а/отделения в составе 6 АПС УАЗ-390945 фермер 0888РС ,3ДПС ,1 водитель Батуринского а/ отделения

(указать кем): парашютно-пожарной, авиапожарной командой,

привлеченными рабочими других предприятий, населением и т.д.)

11. На тушении пожара отработано:

а) человеко-дней _33
б) машино-смен _____
в) _Б/пилы 2мч_____
г) _____

КОПИЯ ВЕРНА
ГЛАВНЫЙ ЛЕСНИЧИЙ
БЕЗРУЧКИН О.С.

Областное государственное казенное учреждение «Томское управление лесами» * РОССИЯ *
Филиал Молчановское лесничество

12. Применявшиеся способы и средства по тушению пожара __заливание водой из РЛО, окопка кромки пожара лопатами, раскряжевка валежин б/п «штиль», отжиг _____

_____

_____

_____

(захлестывание, окопка, заливание водой из ранцевых опрыскивателей,

_____

пожарных автоцистерн, с помощью мотопомп, при помощи химикатов и т.п.)

13. Принятые меры к окарауливанию пожара начато_30.06.2015 в 14часов 15 минут_____

14. Ответственное лицо за окарауливание _Инструктор ППГ Козобаранов Д.И. _____

(должность, место работы, фамилия, имя и отчество)

15. Потери в результате пожара:

а) древесины на корню _____-_____ $м^3$, на сумму _____ руб.

б) заготовленной лесопродукции ___-_____ $м^3$, на сумму _____ руб.

в) зданий, сооружений, машин, оборудования и др. имущества (указать наименование, количество и стоимость) _____

_____

г) стоимость работ по очистке территории ___-_____

(на всей площади, пройденной пожаром)

д) стоимость лесовосстановительных работ_____

(на площадях культур и молодняков естественного происхождения)

е) стоимость работ по тушению пожара _____ руб._____

ж) общая сумма ущерба _____ руб._____

16. Должность, фамилия, имя и отчество лица, руководившего тушением пожара _Инструктор ППГ Козобаранов Д.И.

17. К акту прилагаются:

а) схематический чертеж пройденной огнем площади;

б) расчеты и обоснования размеров ущерба от потерь древесины на корню, уничтожения огнем культур, молодняков, от потерь готовой продукции, стоимости работ по очистке территории, расходов на тушение пожаров и пр.;

в) докладная записка руководителя тушением пожара о ходе тушения,применявшихся методах и средствах их эффективности (представляется в случаях крупных пожаров)

г) _____

д) _____

Составитель акта __Главный лесничий Молчановского лесничества- филиал ОГКУ «Томсклес» Бирулина М.И.

_____

_____

_____

(должность, место работы, фамилия, имя, отчество и подпись)

Объяснение лица, по вине которого произошел пожар: _____--_____

_____

_____ / _____

подпись ФИО

Присутствовавшие при составлении акта:

_____-_____

_____ / _____

Филиал Молчановское лесничество

КОПИЯ ВЕРНА
ГЛАВНЫЙ ЛЕСНИЧИЙ
БЕЗРУЧКИН О.С.

КОПИЯ ВЕРНА
ГЛАВНЫЙ ЛЕСНИЧИЙ
БЕЗРУЧКИН О.С.

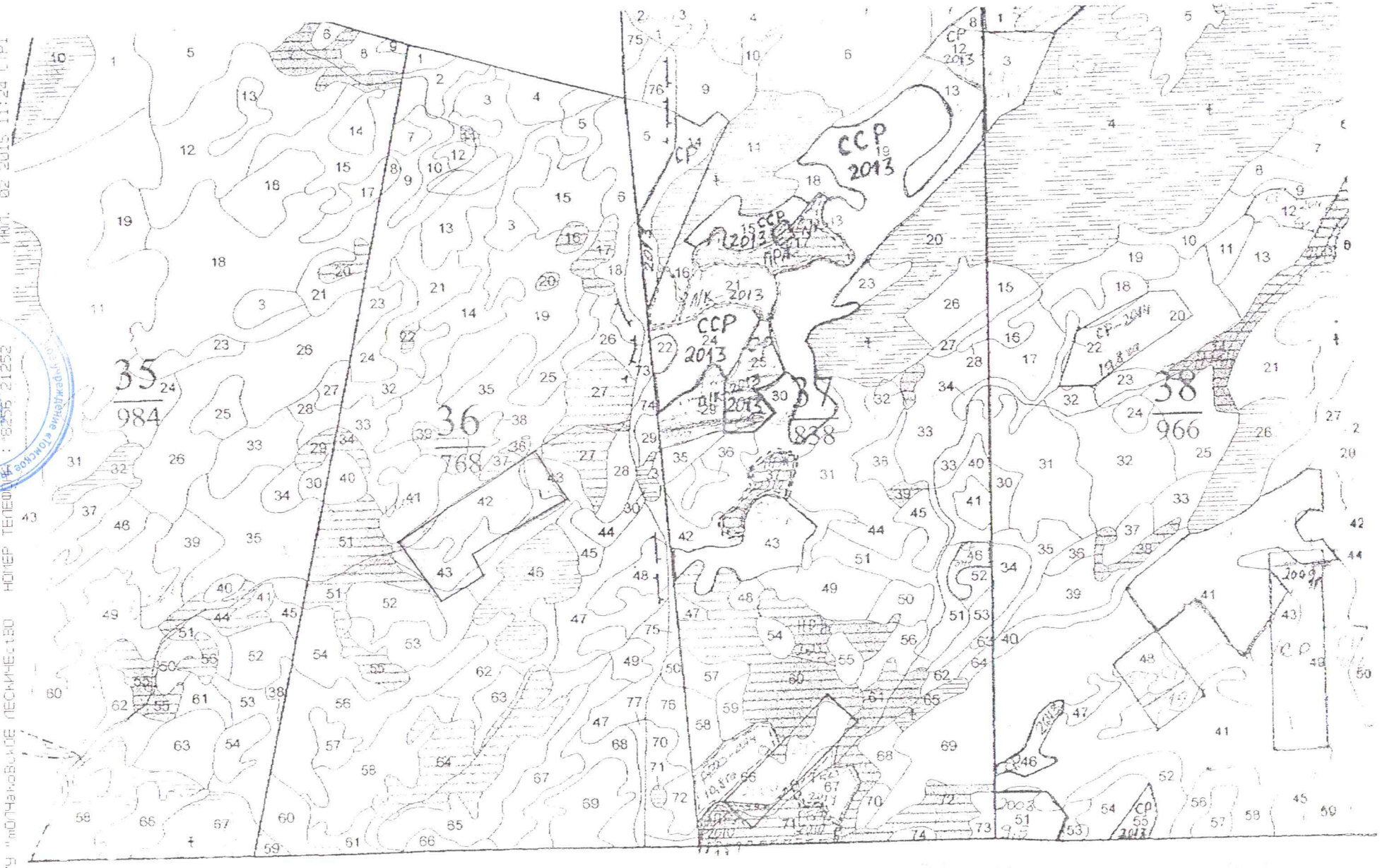

Планшет № 9

АКТ №_5

о лесном пожаре

2016 года "_01_" __июля_настоящий акт составил

___помощник главного лесничего Агеев Виктор Александрович _____

(должность, фамилия, имя и отчество составителя акта)

в присутствии _____

(должности, фамилии, имена и отчества присутствующих)

о нижеследующем:

1. "_20_» _июня_2016__ года "__13__" часов "_30___" минут был обнаружен лесной пожар в Молчановском лесничестве, Суйгинском участковом лесничестве, урочище «Обско-Чулымское», квартале 36, выделах 57, 58, 61, 61-69, 47, 49, 77, квартале 51 выделах 11-13, 19, 20, 31, 32, квартале 52 выделах 1, 2, 6, 9, 11-14, 20-24, 33, 35, 40

(указать, где был обнаружен пожар - квартал, выдел, расстояние от ближайшего населенного пункта (какого)или от дороги, реки (название) на лесосеке или на месте работы предприятия, организации (какой)

2. Пожар обнаружен: ст. летнабом Михайловым П.В. с самолета АН - 2

(указать - с пожарной вышки, находящейся в _____ квартале, с патрульного самолета или вертолета и какого оперативного отделения. Если пожар был обнаружен должностным лицом, осуществляющим федеральный государственный пожарный надзор в лесах или иным лицом - указать должность, фамилию, имя, отчество и местожительства)

3. Площадь пожара в момент обнаружения: _____18,0 га _____

(указывается площадь пожара в гектарах, на основании донесения от патрульной авиации или сообщения лица, обнаружившего пожар)

4. Сообщение (донесение патрульной авиации) получено: "_20" _июня 2016 г. "_13" часов "_30" минут _инструктором ППГ Черников С.М.

(указать дату и время получения сообщения или донесения о пожаре и кем оно получено - лесничеством (каким))

5. На месте возникновения пожара обнаружено: __разбитое грозой сухое дерево

(указать, что обнаружено (остатки костра, сельхозпал и т.п.), что может способствовать установлению причин и виновника лесного пожара)

6. Причина возникновения пожара: __гроза

(указать установленную или предполагаемую причину лесного пожара. если имело место нарушение Правил пожарной безопасности в лесах – время совершения нарушения и в чем оно выразилось)

7. Виновники возникновения пожара: ___не установлены_____

(указать фамилию, имя, отчество лица или лиц, виновных в возникновении пожара, место работы, должности и их местожительства).

В тех случаях, когда виновники на месте пожара не были обнаружены, указываются данные, необходимые для расследования в целях выявления виновников, в том числе показания имеющихся свидетелей:_____

Тушение пожара начато "20" _июня 2016 г. в "_14" часов "_00_" минут.

9. Площадь пожара в гектарах _398,7 га

Вид пожара	Насаждений средневозрастных, приспевающих, спелых и перестойных			Культур	Молодняков естественного происхождения	Горельников прошлых лет	Редин и не покрыт. лесом площадей	Итого лесной площади	Не-лесно площ ди
	преобладающая порода	пройденная пожаром площадь							
		всего	в т.ч. насаждений, из которых возможна реализация древесины						
1	2	3	4	5	6	7	8	9	10
Низовой устойчивый, средняя	С	398,7						398,7	

(Заполняется на основе натурного обследования или по данным оперативных отделений авиационной охраны лесов)

КОПИЯ ВЕРНА
ГЛАВНЫЙ ЛЕСНИЧИЙ
БЕЗРУЧКИН О.С.

Филиал Молчановское лесничество

10. Лесной пожар ликвидирован " 24 " июня 2016г. в " 16 " часов " 00 " минут
5 работниками Каргасокского авиаотделения, 7 ДПС Курлек, 9 АПС Батуринского а/отд., 5 ПХС Молчаново
(указать кем): парашютно-пожарной, авиапожарной командой, привлеченными рабочими других предприятий, населением и т.д.)

11. На тушении пожара отработано:

а) человеко-дней 108
б) машино-смен 6
в) _____
г) _____

12. Применявшиеся способы и средства по тушению пожара: пропашка мин. полос ДТ-75, ТЛП – 4М, заливание водой из РЛО, заливка водой из 2 – х пож. машин, отжиг, прокопка мин. полос лопатами.
(захлестывание, окопка, заливание водой из ранцевых опрыскивателей, пожарных автоцистерн, с помощью мотопомп, при помощи химикатов и т.п.)

13. Принятые меры к окарауливанию пожара: _____

14. Ответственное лицо за окарауливание: _____
(должность, место работы, фамилия, имя и отчество)

15. Потери в результате пожара:

а) древесины на корню 416 м^3, на сумму 4187,6 руб.
б) повреждение молодняков _____ га, на сумму _ руб.
в) зданий, сооружений, машин, оборудования и др. имущества (указать наименование, количество и стоимость) _____
г) стоимость работ по очистке территории _____
(на всей площади, пройденной пожаром)
д) стоимость лесовосстановительных работ_____
(на площадях культур и молодняков естественного происхождения)
е) стоимость работ по тушению пожара _____ руб._____
ж) общая сумма ущерба 4187,6 руб._____

16. Должность, фамилия, имя и отчество лица, руководившего тушением пожара
инструктор ППГ Черников Сергей Михайлович
должность, место работы, фамилия, имя, отчество и подпись)

17. К акту прилагаются:

а) схематический чертеж пройденной огнем площади;
б) расчеты и обоснования размеров ущерба от потерь древесины на корню, уничтожения огнем культур, молодняков, от потерь готовой продукции, стоимости работ по очистке территории, расходов на тушение пожаров и пр.;
в) пояснительная записка по пожару № 6/2
г) акт сдачи-приемки работ по тушению лесного пожара № 6/2 от 20.06.2016
д) _____

Объяснение лица, по вине которого произошел пожар:_____

Составитель акта: помощник главного лесничегоМолчановского лесничества
В.А.Агеев.
(место работы, должность, подпись, ФИО)

Присутствовавшие при составления акта:_____
(подпись, ФИО)

КОПИЯ ВЕРНА
ГЛАВНЫЙ ЛЕСНИЧИЙ
БЕЗРУЧКИН О.С.

Филиал Молчановское лесничество
Областное государственное казенное учреждение «Томское управление лесами» * РОССИЯ *

ема лесного пожара № 6/2 Молчановского л-ва
рйгинского уч-л-ва. Составил инст ППР
ргасокского а/отделения Чернов С.Н.

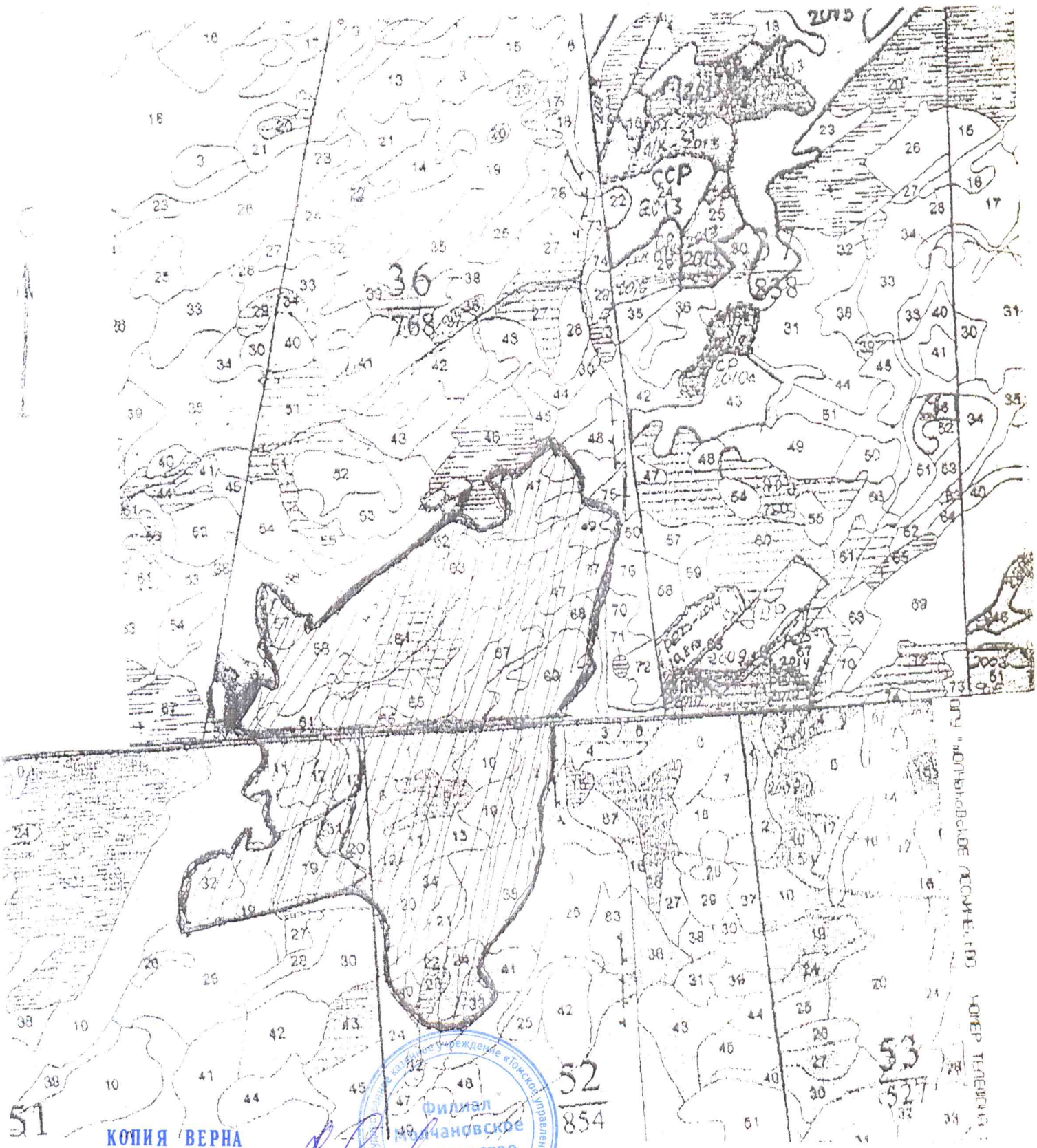

КОПИЯ ВЕРНА
ГЛАВНЫЙ ЛЕСНИЧИЙ
БЕЗРУЧКИН О.С.

Филиал Молчановское лесничество

Лесничество ОБСКО-ЧУЛЫМСКОЕ ЛЕСА 3 ГРУППЫ Квартал 36

N выдела	Площадь, га	Состав.Подрост,порода,поросли,происх.Наимен.кат:Хар.лесных культур:Кадастров.оценка	Возраст	Высота	Диаметр	Кл.бонитета	Гр.полн.	Бонитет	Тип леса	Полнота	Запас сыраст. леса, дес. М3 на 1 га	Запас сыраст. леса, дес. М3 общий на выдел	Кл.ас	Запас на выделе, дес.М3 сухостоя	Запас на выделе, дес.М3 ремнич.дер.	Запас на выделе, дес.М3 захламленность общий	Хозяйственные мероприятия
1	2	3	4	5	6	7	8	9	10	11	12	13	14	15	16	17	18
1	2,6	10С	1	22	С 95	22	22	5	3	3	ЗМЯГ 4022	1,0	35	91	91	1	
		подрост: 10К (15) 1,5 м, 3,5 тыс.шт/га,БЛАГОНАДЕЖНЫЙ класс пожар.опасности-3,заказник															
2	8,1	6С4Б	1	20	С 110	20	24	6	3	4	ЗМЯГ 4022	0,7	22	178	107	1	
					Б 90	19	16								71	3	
		подрост: 7К2П1Е (35) 3,0 м, 3,5 тыс.шт/га,БЛАГОНАДЕЖНЫЙ повреждение болезнями леса,БЕРЕЗА,сильная поврежденность,трутовик настоящий класс пожар.опасности-3,заказник															
3	21,6	7С3Б	1	10	С 35	10	10	2	1	3	ЗМЯГ 4022	0,7	10	216	151		
					Б 30	10	8								65		
		единичные деревья 10С			С 100	21	26						2		1		43
		класс пожар.опасности-1,состав и полнота неравномерные,заказник															
4	8,0	5С2С1К2Б+ОС	1	22	С 110	23	24	6	4	3	ЗМЯГ 4022	0,6	21	168	84	1	РУБКА СОХР.ПД
					С 170	23	36								34	1	
					К 170	21	36								17	1	
					Б 110	19	14								33	3	
					ОС 110												
		подрост: 4К6П (35) 4,0 м, 8,0 тыс.шт/га,БЛАГОНАДЕЖНЫЙ повреждение болезнями леса,БЕРЕЗА,средняя поврежденность,трутовик настоящий класс пожар.опасности-3,заказник															
5	6,5	7Б3С	1	11	Б 30	11	8	3	2	3	ЗМЯГ 4022	0,8	8	52	36	2	ПРОРЕЖ.3 ОЧ. 40%
					С 35	11	12								16	1	
		класс пожар.опасности-4,тип леса варьирует,заказник															
6	17,6	7С3Б	1	10	С 35	10	10	2	1	3	ЗМЯГ 4022	0,7	10	176	123		
					Б 30	10	8								53		
		единичные деревья 10С			С 100	21	26						2		1		26
		класс пожар.опасности-1,состав и полнота неравномерные,заказник															
7	3,0	4С2К1Е3Б	1	24	С 140	24	30	7	4	3	ЗМЯГ 4022	0,5	19	57	23	1	
					К 210	21	30								11	1	
					Е 170	25	26								6	1	
					Б 120	25	26								17	3	
		подрост: 4К5П1Е (25) 2,5 м, 2,0 тыс.шт/га,БЛАГОНАДЕЖНЫЙ повреждение болезнями леса,БЕРЕЗА,сильная поврежденность,трутовик настоящий класс пожар.опасности-3,заказник															

КОПИЯ ВЕРНА
ГЛАВНЫЙ ЛЕСНИЧИЙ
БЕЗРУЧКИН О.С.

Филиал Молчановское лесничество

Лесничество ОБСКО-ЧУЛЫМСКОЕ

ЛЕСА 3 ГРУППЫ Квартал 36

N выдела	Площадь, га	Состав.Подрост,поклесок покров,почва,рельеф,особенности выдела.Отмет:ка о порослевом происх.Наимен.кат:ег.незалес.земель:Хар.лесных культур:Кадастров.оценка	Ясо-ста ле-са ру-са-	Возраст	Высота	Диам.ствола	Кл.ас	Гр.уп	Бонит	Тип леса	Полнота леса	Запас сыраст. леса, дес. МЗ: Сумма пл.: на 1 га	Запас на выделе, дес.МЗ: общий на выдел	в т.ч. по сортам	Кл.ас	Запас на выделе, дес.МЗ: сухо-стоя (ста:то:ва:рн:ос:ти:	ремесн.дин ро-го):	единич.ные дер.:ест.:воз.:	захламленность: общий	лик-вида:	Хозяйственные мероприятия
1	2	3	4	5	6	7	8	9	10	11	12	13	14	15	16	17	18	19	20	21	22	23	24
8	1,3	6С4Б	1	10	С Б	35 30	10 10	10 8	2	1	3	ЗМЯГ 4022	0,8	11	14	8 6	1 2						ПРОРЕЖИВ.1 ОЧ 20%
		класс пожар.опасности-1,заказник																					
9	19,2	8С2Б	1	12	С Б	35 35	12 12	10 10	2	1	2	ЗМЯГ 4022	0,9	16	307	246 61	1 2						ПРОРЕЖИВ.1 ОЧ 20%
		класс пожар.опасности-1,заказник																					
10	6,9	8Б2С	1	12	Б С	30 35	12 12	10 16	3	2	3	ЗМЯГ 4022	0,9	9	62	50 12	2 1						ПРОРЕЖ.3 ОЧ. 40%
		класс пожар.опасности-4,заказник																					
11	,9	лесные культуры 5С5Б	1	10	С Б	31 30	10 10	10 6	2	1	2	ЗМЯГ 4022	0,8	11	10	5 5	1 2						ПРОРЕЖИВ.1 ОЧ 20%
		культуры-75 г.,ВСПАШКА ПОЧВЫ,ПОСАДКА РУЧНАЯ,размещение 3,0*0,7 м,4000 шт/га,состояние НЕУДОВЛЕТВОРИТЕЛЬНЫЕ, некачественный уход класс пожар.опасности-1,заказник																					
12	3,8	10С+Б	1	19	С Б	105 70	19	22	6	3	4	ЗМЯГ 4022	0,6	18	68	68	1						
		подрост: 7К3С (10) 1,0 м, 3,0 тыс.шт/га,БЛАГОНАДЕЖНЫЙ подлесок: АЖ РЕДКИЙ ЯГОДНИКИ: ЧЕРНИКА 30% класс пожар.опасности-3,полнота неравномерная,заказник																					
13	12,4	насаждение с породами искуств. происхождения 7Б3С+К	1	12	Б С К	30 30 30	12 12	10 16	3	2	3	ЗМЯГ 4022	0,9	9	112	78 34	2 1						ПРОРЕЖИВ.1 ОЧ 40%
		культуры-75 г.,ВСПАШКА ПОЧВЫ,ПОСАДКА РУЧНАЯ,размещение 3,0*0,7 м,4000 шт/га,состояние ПОГИБШИЕ,заглушение лиственными класс пожар.опасности-4,заказник																					
14	16,6	8С2Б	1	21	С Б	105 70	22 19	24 18	6	4	3	ЗМЯГ 4022	0,8	28	465	372 93	1 2						
		подрост: 4К4П2Е (10) 1,0 м, 2,0 тыс.шт/га,БЛАГОНАДЕЖНЫЙ ЯГОДНИКИ: ЧЕРНИКА 30% класс пожар.опасности-3,заказник																					
15	14,6	9С1Б	1	22	С Б	105 70	22 19	24 18	6	4	3	ЗМЯГ 4022	0,9	31	453	408 45	1 2						РУБКА СОХР.ПД
		подрост: 7К3С (20) 2,0 м, 3,0 тыс.шт/га,БЛАГОНАДЕЖНЫЙ ЯГОДНИКИ: ЧЕРНИКА 30%																					

КОПИЯ ВЕРНА
ГЛАВНЫЙ ЛЕСНИЧИЙ
БЕЗРУЧКИН О.С.

Филиал Молчановское лесничество

Лесничество ОБСКО-ЧУЛЫМСКОЕ

ЛЕСА 3 ГРУППЫ

Квартал 36

N выдела	Площадь, га	Состав.Подрост,поклесок покров,почва,рельеф,особенности выдела.Отметка о порослевом происх.Наимен.кат:ег.незалес.земель:Хар.лесных культур :Кадастров.оценка :	Возраст	Высота	Диаметр	Кл.ас	Гр.уп	Бонит	Тип леса	Полнота	Запас сыраст. леса, дес. М3 Сумма на 1 га	Запас на выделе, дес.М3 общий	в т.ч. по породам	Кл.ас	Запас на выделе, дес.М3 захламленность	Хозяйственные мероприятия
1	2	3	4	5	6	7	8	9	10	11	12	13	14	15	16	17	18	19	20	21	22	23	24
		класс пожар.опасности-3,заказник																					
16	2,1	лесные культуры																					
		7С3Б	1	10	С	34	10	10	2	1	3	ЗМЯГ	0,8	11	23	16	1						ПРОРЕЖИВ.1 ОЧ
					Б	30	10	8				4022				7	2						15%
		культуры-72 г.,ВСПАШКА ПОЧВЫ,ПОСАДКА РУЧНАЯ,размещение 3,0*0,7 м,4000 шт/га,состояние УДОВЛЕТВОРИТЕЛЬНЫЕ																					
		класс пожар.опасности-1,заказник																					
17	5,3	лесные культуры																					
		7С3Б	1	10	С	34	10	10	2	1	3	ЗМЯГ	0,8	11	58	41	1						ПРОРЕЖИВ.1 ОЧ
					Б	30	10	8				4022				17	2						15%
		культуры-72 г.,ВСПАШКА ПОЧВЫ,ПОСАДКА РУЧНАЯ,размещение 3,0*0,7 м,4000 шт/га,состояние УДОВЛЕТВОРИТЕЛЬНЫЕ																					
		класс пожар.опасности-1,заказник																					
18	4,5	7С3Б	1	10	С	35	10	10	2	1	3	ЗМЯГ	0,7	10	45	31							
					Б	30	10	8				4022				14							
		единичные деревья																					
		10С			С	100	21	26															
		класс пожар.опасности-1,состав и полнота неравномерные												2			1			7			
19	30,5	6С4Б	1	11	С	35	11	14	2	1	2	ЗМЯГ	0,8	13	397	238	1						ПРОРЕЖИВ.1 ОЧ
					Б	30	11	12				4022				159	2						20%
		класс пожар.опасности-1,заказник																					
20	1,0	лесные культуры																					
		7С3Б	1	10	С	34	10	10	2	1	3	ЗМЯГ	0,8	11	11	8	1						ПРОРЕЖИВ.1 ОЧ
					Б	30	10	8				4022				3	2						15%
		культуры-72 г.,ВСПАШКА ПОЧВЫ,ПОСАДКА РУЧНАЯ,размещение 3,0*0,7 м,4000 шт/га,состояние УДОВЛЕТВОРИТЕЛЬНЫЕ																					
		класс пожар.опасности-1,заказник																					
21	15,4	7С3Б	1	10	С	35	10	10	2	1	3	ЗМЯГ	0,7	10	154	108							
					Б	35	10	8				4022				46							
		единичные деревья																					
		10С			С	100	21	26															
		класс пожар.опасности-1,состав и полнота неравномерные,заказник												2			1			23			
22	1,1	БОЛОТО																					
		ВЕРХОВОЕ,ОСОКОВОЕ,мощность торфа 0,5 м																					
		класс пожар.опасности-5,заказник																					
23	4,6	7К1Е2Б	1	20	К	250	20	36	7	4	4	ТБ	0,4	18	83	58	1						
					Е	170	19	20				4042				8	1						
					Б	130	20	20								17	3						
		подрост: 4К6Е (40) 3,0 м, 2,0 тыс.шт/га,БЛАГОНАДЕЖНЫЙ																					

КОПИЯ ВЕРНА
ГЛАВНЫЙ ЛЕСНИЧИЙ
БЕЗРУЧКИН О.С.

Общество с ограниченной ответственностью казенное учреждение «Томское управление лесами» * РОССИЯ *
Филиал Молчановское лесничество

Лесничество ОБСКО-ЧУЛЫМСКОЕ

ЛЕСА 3 ГРУППЫ Квартал 36

N выдела	Площадь, га	Состав.Подрост,поле лесок покров,почва,рельеф,особенности выдела.Отмет:ка о порослевом происх.Наимен.кат:егг.незалес.земель Хар.лесных культур Кадастров.оценка	Возраст	Высота	Диаметр	Кл.бон.	Гр.бон.	Бон.уп.	Тип леса	Полнота	Запас сырораст. леса, дес. М3 на 1 га	Кл.сост.	Запас на выделе, дес.М3 общий	в т.ч. сосновых	в т.ч. березовых	Единичные деревья	Захламленность общий	Хозяйственные мероприятия
1	2	3	4	5	6	7	8	9	10	11	12	13	14	15	16	17	18	19
		повреждение болезнями леса,БЕРЕЗА,сильная поврежденность,трутовик настоящий класс пожар.опасности-4,заказник вид искл: КЕДРОВЫЕ ЛЕСА ВНЕ ОРЕХОПРОМЫСЛОВЫХ ЗОН																
24	8,9	8С2Б	1	21	С Б	105 70	22 19	24 18	6	4	3	ЗМЯГ 4022	0,8	28	249	199 50	1 2	
		подрост: 5К3П2Е (15) 1,5 м, 1,5 тыс.шт/га,БЛАГОНАДЕЖНЫЙ класс пожар.опасности-1,заказник																
25	8,2	9С1Б	1	10	С Б	35 30	10 10	10 8	2	1	3	ЗМЯГ 4022	0,8	11	90	81 9	1 2	ПРОРЕЖИВ.2 ОЧ 15%
		класс пожар.опасности-1,заказник																
26	7,2	6С2С1К1Б	1	21	С С К Б	95 170 190 75	21 23 21 20	26 40 36 20	5	3	3	ЗМЯГ 4022	0,7	23	166	99 33 17 17	1 1 1 2	
		подрост: 3К5П2Е (30) 3,0 м, 2,0 тыс.шт/га,БЛАГОНАДЕЖНЫЙ класс пожар.опасности-3,заказник																
27	21,8	лесные культуры 7С3Б	1	10	С Б	40 35	10 10	10 8	2	1	3	ЗМЯГ 4022	0,8	11	240	168 72	1 2	ПРОРЕЖИВ.1 ОЧ 15%
		культуры-66 г.,ВСПАШКА ПОЧВЫ,ПОСАДКА РУЧНАЯ,размещение 3,0*0,7 м,4000 шт/га,состояние УДОВЛЕТВОРИТЕЛЬНЫЕ класс пожар.опасности-1,состав и полнота неравномерные,заказник																
28	6,5	5С4Б1ОС	1	14	С Б ОС	55 55 50	14 14 15	16 12 16	3	2	3	ЗМЯГ 4022	0,6	12	78	39 31 8		
		подрост: 4К4П2Е (20) 2,0 м, 2,5 тыс.шт/га,БЛАГОНАДЕЖНЫЙ класс пожар.опасности-3,заказник																
29	2,9	8С1Б1ОС+К	1	21	С Б ОС К	105 90 60 190	21 19 20	26 16 20	6	4	3	ЗМЯГ 4022	0,5	16	46	37 5 4	1 2 2	
		подрост: 7К2Е1П (40) 4,0 м, 2,5 тыс.шт/га,БЛАГОНАДЕЖНЫЙ класс пожар.опасности-3,состав и полнота неравномерные																
30	2,1	БОЛОТО ВЕРХОВОЕ,СФАГНОВОЕ,мощность торфа 0,5 м,зарастание 20% БЕРЕЗА класс пожар.опасности-5																
31	,9	6Б4С+К	1	13	Б	70	13	12	7	4	5	ТБ	0,7	8	7	4	3	

КОПИЯ ВЕРНА
ГЛАВНЫЙ ЛЕСНИЧИЙ
БЕЗРУЧКИН О.С.

Филиал Молчановское лесничество

КОПИЯ ВЕРНА
ГЛАВНЫЙ ЛЕСНИЧИЙ
БЕЗРУЧКИН О.Е.

Филиал
Молчановское
лесничество

Лесничество ОБСКО-ЧУЛЫМСКОЕ

ЛЕСА 3 ГРУППЫ Квартал 36

| N выдела | Площадь, га | Состав.Подрост,по:Я:Вы-:Эле-:Воз:Вы-:Ди:Кл:Гр:Бо: Тип леса ТЛУ | | |

КОПИЯ ВЕРНА
ГЛАВНЫЙ ЛЕСНИЧИЙ
БЕЗРУЧКИН О.С.

Филиал Молчановское лесничество

Лесничество ОБСКО-ЧУЛЫМСКОЕ

ЛЕСА 3 ГРУППЫ Квартал 36

| N выдела | Площадь, га | Состав.Подрост,по:Я:Вы-:Эле-:Воз:Вы-:Ди:Кл:Гр:Бо: Тип леса: длесок покров,поч: :со-:мент: : : :ас:уп: : ва,рельеф,особенн:Р:та : :ра :со-:ам:с :па:ни: ости выдела.Отмет: : :ле- : : : : : : ка о порослевом :У:я- :са :ст :та :ет:во:во:те: происх.Наимен.кат: :ру-: : : :зр:зр: : ТЛУ ег.незалес.земель:С:са-: : :р :ас:ас:т : Хар.лесных культур : : : : :та:та: : Кадастров.оценка : : : : : : : : | Полн:Запас сырораст. тыс. Запас на выделе, дес.М3 ота : леса, дес. М3 :ас: с :су- :ре- :еди-:захламлен.: Хозяйственные мероприятия Сумм: на :общий:в т.ч: :хо- :нич-: а пл: : : по :то:стоя:дин :ные : : ща-: 1 : на :сос- :ва: : :дер.:общий:лик-: дей : : :тав- :рн:(ста: : : : : сече: га :выдел:ляю- :ос: ро-: :ест.: :вида: ний : : :щим :ти: го): :воз.: : : |
|---|---|---

Лесничество ОБСКО-ЧУЛЫМСКОЕ

ЛЕСА 3 ГРУППЫ

Квартал 36

N выдела	Площадь, га	Состав.Подрост,поч.мент.,лесорастн.ости выдела.Отмет.на поросл. происх.Наимен.кат.,егл.незалес.земель,Хар.лесных культур,Кадастров.оценка	Полнота леса	Запас сыроразт. леса, дес. М3	Кл.ас.	Запас на выделе, дес.М3	Хозяйственные мероприятия
1	2	3	4	5	6	7	8
		С 90 14 16 4042 16 1					
		повреждение болезнями леса,БЕРЕЗА,сильная поврежденность,трутовик настоящий					
		класс пожар.опасности-4,заказник					
45	4,0	ГАРЬ С 3 ЗМЯГ					
		единичные деревья 4022					ЕСТЕСТВ.ЗАРАЩ
		10С С 105 22 26 4 1 16					РУБКА ЕД.ДЕРЕ
		повреждение низовым пожаром,03 г.,СОСНА,сильная поврежденность					
		класс пожар.опасности-1,заказник					
		почва:СИЛЬНОПОДЗОЛИСТАЯ,СУПЕСЧАНАЯ,СВЕЖАЯ,ЗАДЕРНЕНИЕ СЛАБОЕ					
46	22,3	БОЛОТО					
		ПЕРЕХОДНОЕ,СФАГНОВОЕ,мощность торфа 1,0 м					
		класс пожар.опасности-5,заказник					
47	33,5	5С1К4Б 1 19 С 100 19 24 5 2 4 ЗМЯГ 0,7 21 704 352					
		К 150 19 30 4022 70					
		Б 90 18 18 282					
		подрост: 3К4П3Е (30) 3,0 м, 2,0 тыс.шт/га,БЛАГОНАДЕЖНЫЙ					
		ЯГОДНИКИ: ЧЕРНИКА 40%					
		класс пожар.опасности-3,заказник					
48	8,3	7С3Б 1 20 С 105 21 22 6 4 3 ЗМЯГ 0,7 22 183 128 1					
		Б 90 19 18 4022 55 3					
		подрост: 5П3Е2К (30) 3,0 м, 2,5 тыс.шт/га,БЛАГОНАДЕЖНЫЙ					
		повреждение болезнями леса,БЕРЕЗА,сильная поврежденность,трутовик настоящий					
		ЯГОДНИКИ: ЧЕРНИКА 40%					
		класс пожар.опасности-3,заказник					
49	6,9	7С3Б+С+Л+К 1 19 С 100 19 22 5 2 4 ЗМЯГ 0,6 18 124 87 1					
		Б 80 18 18 4022 37 2					
		С 150					
		Л 150					
		К 130					
		класс пожар.опасности-3,заказник					
50	2,0	6С2К2Б+С 1 19 С 100 19 24 5 2 4 ЗМЯГ 0,7 21 42 25					
		К 170 19 30 4022 9					
		Б 90 19 20 8					
		С 170					
		подрост: 3К4П3Е (35) 4,0 м, 2,0 тыс.шт/га,БЛАГОНАДЕЖНЫЙ					
		класс пожар.опасности-3					
51	23,8	лесные культуры					

КОПИЯ ВЕРНА
ГЛАВНЫЙ ЛЕСНИЧИЙ
БЕЗРУЧКИН О.С.

Областное государственное казенное учреждение «Томское управление лесами» * РОССИЯ *
Филиал Молчановское лесничество

Лесничество ОБСКО-ЧУЛЫМСКОЕ ЛЕСА 3 ГРУППЫ Квартал 36

N выдела	Площадь, га	Состав.Подрост,поросл.происх.Наимен.кат:ег.незалес.земель:Хар.лесных культур:Кадастров.оценка	Полнота	Запас сырораст. леса, дес. М3										Тип леса	Кл. ас.	Запас на выделе, дес.М3						Хозяйственные мероприятия
				Сумм. по породам																		
1	2	3	4	5	6	7	8	9	10	11	12	13	14	15	16	17	18	19	20	21	22	23	24
		5С5Б		1	14	С	39	14	16	2	1	2	ЗМЯГ	0,6	12	286		143					
						Б	35	14	10				4022					143					
		подрост: 10К (15) 1,5 м, 1,0 тыс.шт/га,БЛАГОНАДЕЖНЫЙ																					
		культуры-67 г.,ВСПАШКА ПОЧВЫ,ПОСАДКА РУЧНАЯ,размещение 3,0*0,7 м,4000 шт/га,состояние НЕУДОВЛЕТВОРИТЕЛЬНЫЕ, некачественный уход																					
		класс пожар.опасности-1,полнота неравномерная,заказник																					
52	11,1	5С5Б		1	21	С	105	22	26	6	4	3	ЗМЯГ	0,7	23	255		128	1				
						Б	80	20	18				4022					127	3				
		повреждение болезнями леса,БЕРЕЗА,сильная поврежденность,трутовик настоящий																					
		класс пожар.опасности-3,заказник																					
53	14,0	8С2Б		1	22	С	105	22	26	6	4	3	ЗМЯГ	0,7	24	336		269	1				
						Б	80	20	18				4022					67	3				
		подрост: 7К2П1Е (15) 1,5 м, 2,0 тыс.шт/га,БЛАГОНАДЕЖНЫЙ																					
		повреждение болезнями леса,БЕРЕЗА,сильная поврежденность,трутовик настоящий																					
		класс пожар.опасности-3,состав и полнота неравномерные,заказник																					
54	11,7	6С4Б+К		1	19	С	105	20	24	6	4	3	ЗМЯГ	0,7	21	246		148	1				
						Б	90	18	18				4022					98	2				
						К	110																
		подрост: 4К4П2Е (20) 2,0 м, 2,5 тыс.шт/га,БЛАГОНАДЕЖНЫЙ																					
		класс пожар.опасности-3,заказник																					
55	5,6	лесные культуры																					ПРОРЕЖИВ.1 ОЧ
		6С4Б		1	11	С	34	11	10	2	1	2	ЗМЯГ	0,7	11	62		37	2				15%
						Б	30	11	8				4022					25	3				
		культуры-72 г.,ВСПАШКА ПОЧВЫ,ПОСАДКА РУЧНАЯ,размещение 3,0*0,7 м,4000 шт/га,состояние НЕУДОВЛЕТВОРИТЕЛЬНЫЕ, некачественный уход																					
		класс пожар.опасности-1,заказник																					
56	29,4	3С2К5Б+Е		1	14	С	100	13	16	5	2	5	ОСКС	0,6	11	323		97					
						К	130	14	22				4041					65					
						Б	80	14	16									161					
						Е	130																
		подрост: 7К3Е (25) 2,0 м, 2,5 тыс.шт/га,БЛАГОНАДЕЖНЫЙ																					
		класс пожар.опасности-4,заказник																					
57	5,5	5С5Б+С+К		1	19	С	90	20	20	5	3	3	ЗМЯГ	0,6	15	83		42	1				
						Б	80	18	18				4022					41	2				
						С	150																
						К	110																
		подрост: 7К3С (20) 2,0 м, 2,0 тыс.шт/га,БЛАГОНАДЕЖНЫЙ																					
		класс пожар.опасности-3,заказник																					

КОПИЯ ВЕРНА
ГЛАВНЫЙ ЛЕСНИЧИЙ
БЕЗРУЧКИН О.С.

Филиал Молчановское лесничество

N выдела	Площадь, га	Состав.Подрост,происх.Хар.лесных культур	Подлесок покров,Наимен.Кадастров.оценка	Полнота леса	Запас сырораст. леса, дес. М3 Сумм. на общий площадь леса	Запас сырораст. леса, дес. М3 в т.ч. спелого и перестойного	Кл. ас.	Запас на выделе, дес.М3 сухостоя	Запас на выделе, дес.М3 ресурсы	Запас на выделе, дес.М3 захламленность общий	Запас на выделе, дес.М3 единичные деревья	Запас на выделе, дес.М3 лиственничный лиственничный	Хозяйственные мероприятия
1	2	3	4	5	6	7	8	9	10	11	12	13	14
		НИЗИННОЕ,ОСОКОВОЕ,мощность торфа 0,3 м класс пожар.опасности-5											
72	4,8	9С1Б	1	20	С 105 20 24 6 4 3 Б 80 18 16	ЗМЯГ 4022	1,0	31	149	134 15	1 3		
		подрост: 4К4П2Е (30) 3,0 м, 2,5 тыс.шт/га,БЛАГОНАДЕЖНЫЙ повреждение болезнями леса,БЕРЕЗА,сильная поврежденность,трутовик настоящий ПИЩЕВОЕ СЫРЬЕ: ГРУЗДЬ класс пожар.опасности-3											
73	2,0	5С2С1К2Б	1	21	С 95 21 26 5 3 3 С 170 23 40 К 190 21 36 Б 75 20 20	ЗМЯГ 4022	0,7	23	46	23 9 5 9	1 1 1 2		
		подрост: 3К5П2Е (30) 3,0 м, 2,0 тыс.шт/га,БЛАГОНАДЕЖНЫЙ класс пожар.опасности-3											
74	2,6	5С4Б1ОС	1	14	С 55 14 16 3 2 3 Б 55 14 12 ОС 50 15 16	ЗМЯГ 4022	0,6	12	31	16 12 3			
		подрост: 4К4П2Е (20) 2,0 м, 2,5 тыс.шт/га,БЛАГОНАДЕЖНЫЙ класс пожар.опасности-3											
75	4,0	5С1К4Б	1	19	С 100 19 24 5 2 4 К 150 19 30 Б 90 18 18	ЗМЯГ 4022	0,7	21	84	42 8 34			
		подрост: 3К4П3Е (30) 3,0 м, 2,0 тыс.шт/га,БЛАГОНАДЕЖНЫЙ ЯГОДНИКИ: ЧЕРНИКА 40% класс пожар.опасности-3											
76	6,9	5С1К4Б	1	19	С 100 19 24 5 2 4 К 150 19 30 Б 90 18 18	ЗМЯГ 4022	0,7	21	145	72 15 58			
		подрост: 3К4П3Е (30) 3,0 м, 2,0 тыс.шт/га,БЛАГОНАДЕЖНЫЙ ЯГОДНИКИ: ЧЕРНИКА 40% класс пожар.опасности-3											
77	3,2	7С3Б+Л+С	1	21	С 105 22 24 6 4 3 Б 90 20 20 Л 170 С 170	ЗМЯГ 4022	0,7	23	74	52 22	1 2		РУБКА СОХР.Г
		подрост: 10К (25) 2,0 м, 2,5 тыс.шт/га,БЛАГОНАДЕЖНЫЙ ЯГОДНИКИ: ЧЕРНИКА 40% класс пожар.опасности-3,заказник											

КОПИЯ ВЕРНА
ГЛАВНЫЙ ЛЕСНИЧИЙ
БЕЗРУЧКИН О.С.

Государственное казенное учреждение «Томское управление лесами» Филиал Молчановское лесничество * РОССИЯ *

Утверждаю начальник отдела лесного
хозяйства и государственного лесного реестра
(должность)
Атрашенко Владимир Александрович
(фамилия, имя, отчество)

(подпись)

М.П

Акт N 1
несоответствия данных государственного лесного реестра
натурному обследованию

г. Томск
(населенный пункт)

4.08 2017
(дата)

1. Безручкин О.С., главный лесничий Молчановского лесничества – филиала ОГКУ «Томсклес»;
2. Дзень Н.Н., участковый лесничий Суйгинского участкового лесничества Молчановского лесничества – филиала ОГКУ «Томсклес»;
3. Краснов Н.М., помощник участкового лесничего Суйгинского участкового лесничества Молчановского лесничества – филиала ОГКУ «Томсклес»;
(Ф.И.О., должности и наименования организаций лиц, проводивших обследование)

провели натурное обследование лесного участка, в целях: проверки точности таксации лесных насаждений.

При обследовании уточнены данные лесного реестра и установлено:

1. Участок расположен в лесах Суйгинского участкового лесничества урочище «Обско-Чулымское» Молчановского лесничества,
в квартале N 36 выделы 14, 15, 19, 26, 35
Субъект Российской Федерации Томская область
Муниципальный район Томский
1. Подразделение лесов по целевому назначению эксплуатационные
2. Категория защитных лесов -
3. Общая площадь участка 89,2 га,
в том числе:
лесных земель 89,2 га
из них: покрытых лесной растительностью 89,2 га
не покрытых лесом - га
в том числе несомкнувшихся лесных культур - га
нелесных земель - га
из них: пашни - га
сенокосов - га
пастбищ - га
вод - га
прочих земель - га.

4. Таксационное описание по материалам государственного лесного реестра:

Наименование лесничества	N квартала	N выдела	Площадь, га	Состав насаждения	Класс возраста ----- возраст, лет	Бонитет	Полнота	Общий запас древесины, куб. м
Суйгинское участковое лесничество урочище «Обско-Чулымское»	36	14	16,6	8С2Б	6/105	3	0,8	4648
	36	15	14,6	9С1Б	6/105	3	0,9	4526
	36	19	30,5	6С4Б	2/35	2	0,8	3965
	36	26	7,2	6С2С1К1Б	5/95	3	0,7	1656
	36	35	27,3	8С2Б	6/105	3	0,5	4368
Итого			96,2					19163

5. Таксационное описание по результатам обследования

Наименование лесничества	N квартала	N выдела	Площадь, га	Состав насаждения	Класс возраста ----- возраст, лет	Бонитет	Полнота	Общий запас древесины, куб. м
Суйгинское участковое лесничество урочище «Обско-Чулымское»	36	14(часть)	14,5	9С1Б	6/115	3	0,5	2175
	36	15(часть)	12,0	9С1Б	6/115	3	0,5	2280
	36	19	30,5	9С1Б	4/65	2	03	1373
	36	26	7,2	8С2С+Б	6/105	3	0,3	684
	36	35(часть)	25,0	8С2Б	6/115	3	0,3	2800
Итого			89,2					9312

6. Участок _имеет_ особо защитное значение, выражающееся в
(имеет или не имеет)
следующем:
Особо охраняемая природная территория - государственный зоологический заказник областного значения «Карегодский»

7. Лесохозяйственные особенности участка насаждение повреждено лесными пожарами разных лет

8. При составлении акта сделаны следующие замечания и предложения _____

Лица, проводившие обследование:

Главный лесничий Молчановского лесничества _____ Безручкин О.С.
(Ф.И.О., подпись)

Участковый лесничий Суйгинского участкового лесничества _____ Дзень Н.Н.
(Ф.И.О., подпись)

Помощник участкового лесничего
Суйгинского участкового лесничества _____ Краснов Н.М.
(Ф.И.О., подпись)

Приложение
к акту несоответствия данных
государственного лесного реестра
натурному обследованию
от N__

Чертеж лесного участка
(по данным инструментальной съемки границ)

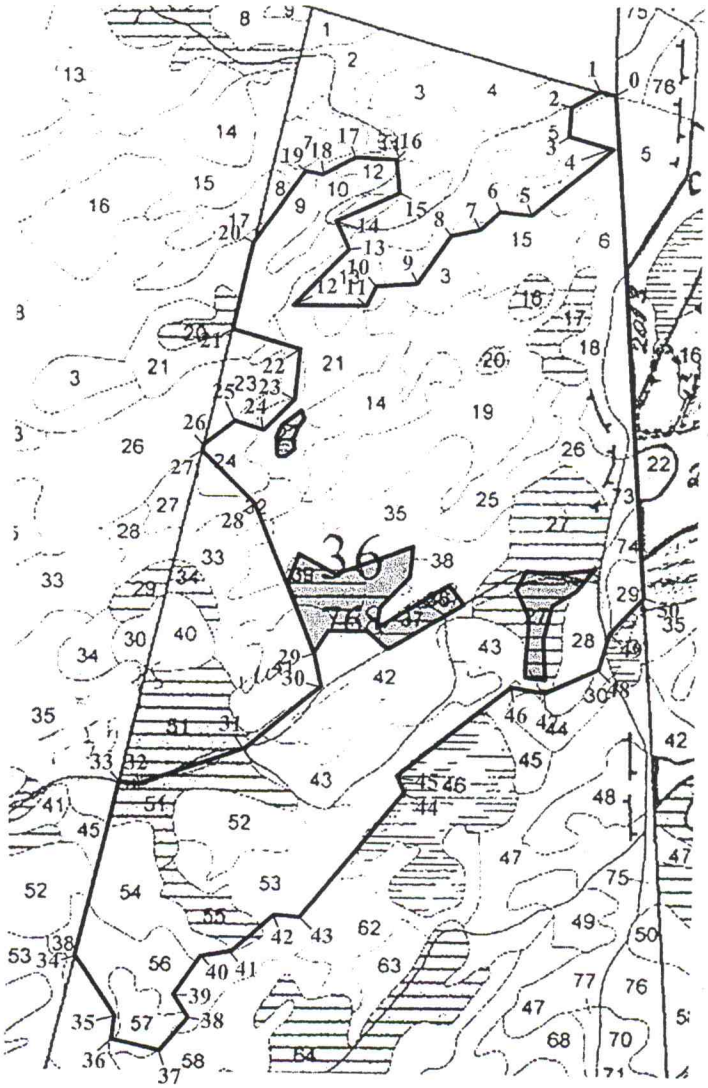

Данные инструментальной съемки границ участка

Масштаб: 1: 10 000
Площадь участка – 22,9 га

N N точек	Румбы линий	Длина линий, м	N N точек	Румбы линий	Длина линий, м
0 – 1	СЗ: 73°	75	25 – 26	ЮЗ: 56°	120
1 – 2	ЮЗ: 50°	135	26 – 27	ЮЗ: 11°	38
2 – 3	ЮВ: 5°	100	27 – 28	ЮВ: 44°	270
3 – 4	ЮВ: 75°	150	28 – 29	ЮВ: 22°	615
4 – 5	ЮЗ: 45°	340	29 – 30	ЮВ: 10°	175
5 – 6	СЗ: 86°	145	30 – 31	ЮЗ: 51°	333
6 – 7	ЮЗ: 45°	87	31 – 32	ЮЗ: 66°	378
7 – 8	ЮЗ: 74°	123	32 – 33	ЮЗ: 83°	96
8 – 9	ЮЗ: 35°	179	33 – 34	ЮЗ: 11°	645
9 – 10	ЮЗ: 78°	155	34 – 35	ЮВ: 36°	255
10 – 11	ЮЗ: 21°	100	35 – 36	ЮЗ: 4°	90

11 – 12	СЗ: 89°	240	36 – 37	ЮВ: 82°	196
12 – 13	СВ: 40°	250	37 – 38	СВ: 35°	140
13 – 14	СЗ: 21°	140	38 – 39	СЗ: 29°	104
14 – 15	СВ: 66°	220	39 – 40	СВ: 34°	185
15 – 16	СЗ: 7°	125	40 – 41	СВ: 84°	108
16 – 17	СЗ: 85°	106	41 – 42	СВ: 40°	190
17 – 18	ЮЗ: 59°	152	42 – 43	ЮВ: 83°	121
18 – 19	СЗ: 79°	64	43 – 44	СВ: 34°	600
19 – 20	ЮЗ: 33°	325	44 – 45	СЗ: 26°	65
20 – 21	ЮЗ: 11°	335	45 – 46	СВ: 52°	520
21 – 22	ЮВ: 78°	235	46 – 47	ЮВ: 85°	100
22 – 23	ЮВ: 2°	198	47 – 48	СВ: 60°	240
23 – 24	ЮЗ: 49°	144	48 – 49	СВ: 14°	136
24 – 25	СЗ: 76°	105	49 – 50	СВ: 49°	155
			50 – 0	СЗ: 5°	1895

Подписи:

Лица, проводившие обследование

Главный лесничий Молчановского лесничества Безручкин О.С.
(Ф.И.О., подпись)

Участковый лесничий Суйгинского участкового лесничества Дзень Н.Н.
(Ф.И.О., подпись)

Помощник участкового лесничего
Суйгинского участкового лесничества Краснов Н.М.
(Ф.И.О., подпись)