


УТВЕРЖДАЮ:

Первый заместитель начальника
Главного управления лесного хозяй-
ства Омской области

Шарапова О.Н. 

Дата 20.12.2017

Акт

лесопатологического обследования № 176

лесных насаждений Тарского лесничества (лесопарка)
Омская область
(субъект Российской Федерации)

Способ лесопатологического обследования: 1. Визуальный
2. Инструментальный

Место проведения

Участковое лесничество	Урочище (дача)	Квартал (кварталы)	Выдел (выделы)	Площадь, га
Тарское	б/к Красный Луч	16	13	9,9

Лесопатологическое обследование проведено на общей площади 9,9 га.

2. Инструментальное обследование лесного участка.*

2.1. Фактическая таксационная характеристика лесного насаждения (не соответствует) таксационному описанию. Причины несоответствия: Давность материалов лесоустройства 1978г.

Ведомость лесных участков с выявленными несоответствиями таксационным описаниям приведена в приложении 1 к Акту.

2.2. Состояние насаждений: **с нарушенной устойчивостью**
с утраченной устойчивостью

причины повреждения:

812 – переувлажнение почвы под воздействием почвенно- климатических факторов

Заселено (отработано) стволовыми вредителями:

Вид вредителя	Порода	Встречаемость (% заселённых деревьев)	Степень заселения лесного насаждения (слабая, средняя, сильная)

Повреждено огнём:

Вид пожара	Порода	Состояние корневых лап		Состояние корневой шейки		Подсушивание луба	
		процент повреждённых огнём корней	процент деревьев с данным повреждением	ожог корневой шейки по окружности (1/4; 2/4; 3/4; более 3/4)	процент деревьев с данным повреждением	по окружности (1/4; 2/4; 3/4; более 3/4)	процент деревьев с данным повреждением

Поражено болезнями:

Вид болезни	Порода	Встречаемость (% поражённых деревьев)	Степень поражения лесного насаждения (слабая, средняя, сильная)

2.3. Выборке подлежит 100 % деревьев,

В том числе:

Ослабленных _____ % (причины назначения) _____

Сильно ослабленных _____ % (причины назначения) _____

Усыхающих 3 % (причины назначения) _____

Свежего сухостоя 94 % (причины назначения) _____

Свежего ветровала _____ % (причины назначения) _____

Свежего бурелома _____ % (причины назначения) _____

Старого ветровала _____ % (причины назначения) _____

Старого бурелома _____ % (причины назначения) _____

Старого сухостоя 3 % (причины назначения) _____

Аварийных _____ % (причины назначения) _____

812 – переувлажнение почвы под воздействием почвенно- климатических факторов

812 – переувлажнение почвы под воздействием почвенно- климатических факторов

812 – переувлажнение почвы под воздействием почвенно- климатических факторов

2.4. Полнота лесного насаждения после уборки деревьев, подлежащих рубке, составит 0.
Критическая полнота для данной категории лесных насаждений составляет 0,3.

ЗАКЛЮЧЕНИЕ

С целью предотвращения негативных процессов или снижения ущерба от их воздействия назначено:

Участковое лесничество	Урочище (дача)	Квартал	Выдел	Площадь выдела, га	Вид мероприятия	Площадь мероприятия, га	Порода	Запас на выдел, куб. м	Крайние сроки проведения
Тарское	б/к Красный Луч	16	13	9,9	ССР	9,9	Б Ос	1490	2018

Ведомость перечета деревьев, назначенных в рубку, и абрис лесного участка прилагаются (приложение 2 и 3 к Акту).

Меры по обеспечению возобновления:

Естественное возобновление

Мероприятия, необходимые для предупреждения повреждения или поражения смежных насаждений:
Наблюдение за лесопатологическим состоянием смежных насаждений

Сведения для расчёта степени повреждения:

год образования старого сухостоя 2014 ;


812 – переувлажнение почвы под воздействием почвенно-климатических факторов

основная причина повреждения древесины _____

Дата проведения обследований 15.09.2017 .

Исполнитель работ по проведению лесопатологического обследования:

Должность САУ «Тарский лесхоз» мастер на лесосеке

Ф.И.О. Насевич Г.И Подпись 

* Раздел включается в акт в случае проведения лесопатологического обследования инструментальным способом.

Ведомость перечета деревьев, назначенных в рубкуВРЕМЕННАЯ ПРОБНАЯ ПЛОЩАДЬ № 1Субъект Российской Федерации Омская областьЛесничество (лесопарк) Тарское . Квартал 16 . Выдел 13 .Площадь 9,9 га, _____ .Номер очага вредных организмов _____ . Размер пробной площади 0,5 га.

Таксационная характеристика:

тип леса ЛБ ; состав 10Б ; возраст 50 ; бонитет 4 ;полнота 0,6 ; запас на га 150 ; возобновление естественное .

Время и причина ослабления лесного насаждения:

Неблагоприятные погодные условия и почвенно-климатические факторы - Переувлажнение
почвы под воздействием почвенно-климатических факторов в 2015-2016 гг.

Тип очага вредных организмов: эпизодический, хронический (подчеркнуть).

Фаза развития очага вредных организмов: начальная, нарастания численности, собственно вспышка, кризис (подчеркнуть).

Состояние лесного насаждения, намечаемые мероприятия:

Санитарное состояние насаждение - погибшее.Насаждение погибло в результате переувлажнения почвы под воздействием почвенно-
климатических факторов в 2015-2016 годахТребуется сплошная санитарная рубка

Исполнитель работ по проведению лесопатологического обследования:

Должность САУ "Тарский лесхоз" мастер на лесосекеФ.И.О. Насевич Г.И Подпись Дата составления документа 11.12.2017г. Телефон 8(38171)2-26-76

Оборотная сторона

ВЕДОМОСТЬ ПЕРЕЧЕТА ДЕРЕВЬЕВ

Порода: Осина

Ступени толщины см	Количество деревьев по категориям состояния, шт.																Всего деревьев по ступеням толщины	
	I	II	III	IV		V		VI			ветровал, бурелом			аварийные деревья			шт.	в том числе подлежат рубке, %
				НЗ	З	НЗ	З	НЗ	З	О	НЗ	З	О	НЗ	З	О		
1	2	3	4	5	6	7	8	9	10	11	12	13	14	15	16	17	18	19
12																		
16																		
20																		
24																		
28																		
32																		
36																		
40																		
44																		
48																		
52																		
56																		
Итого, %																	100	

Порода: Береза

Ступени толщины см	Количество деревьев по категориям состояния, шт.																Всего деревьев по ступеням толщины	
	I	II	III	IV		V		VI			ветровал, бурелом			аварийные деревья			шт.	в том числе подлежат рубке, %
				НЗ	З	НЗ	З	НЗ	З	О	НЗ	З	О	НЗ	З	О		
1	2	3	4	5	6	7	8	9	10	11	12	13	14	15	16	17	18	19
12				2		101		3									106	100
16				2		64		1									67	100
20				2		76		2									80	100
24				2		73		4									79	100
28																		
32																		
36																		
40																		
44																		
48																		
52																		
56																		
Итого, %				2		95		3									100	100

Примечание: НЗ - незаселенное, З - заселенное, О - отработанное вредителями.

Приложение 1
к акту лесопатологического обследования

Ведомость лесных участков с выявленными несоответствиями таксационным описаниям

Источник данных	Год проведения лесосурьейства	Номер квартала	Номер выдела	Площадь выдела, га	Целевое назначение лесов	Категория защитных лесов	Номер лесопатологического выдела	Площадь лесопатологического выдела, га	Таксационная характеристика										Заложено пробных площадей							
									состав	порода	возраст, лет	средняя высота, м	средний диаметр, см	тип леса	тип условий	местопроизрастания	плотота	бонитет	запас, куб. м/га	количество, шт.	общая площадь, га					
ТО	1978	16	13	9,9	эксплуат.		13	9,9	10Б+Ос	Б Ос	15	9	4	ЛБ	0,5	4	20									
Ф	2017	16	13	9,9	эксплуат.		13	9,9	10Б	Б	50	17	16	ЛБ	0,6	4	150									0,5

Примечание:

ТО - таксационные описания

Ф - фактическая характеристика лесного насаждения

По лесохозяйственному регламенту Омской области все леса отнесены к западно-сибирскому южно-таежному равнинному району Таежной лесорастительной зоны

Исполнитель работ по проведению лесопатологического обследования:

Должность _____ САУ "Тарский лесхоз" мастер на лесосеке

Ф.И.О. _____ Насевич Г.И. Подпись 

Результаты проведения лесопатологического обследования лесных насаждений за _____ 20 17 г.
(месяц)

Субъект Российской Федерации _____ Омская область _____ Лесничество (лесопарк) _____ Тарское _____
Участковое лесничество _____ Тарское _____ Урочище (лесная дача) _____ бывший колхоз Красный Луч _____

1	2	3	4	5	6	7	Таксационная характеристика лесного насаждения									17	Распределение деревьев по категориям состояния, % от запаса								29	30	31	32	Назначенные мероприятия						
							8	9	10	11	12	13	14	15	16		18	19	20	21	22	23	24	25					26	27	28	33	34		
16	13	9,9	эксплуат.		13	9,9	10Б*	Б*	50*	17*	16*	РТ	0,6*	4	150*	332				3	94	3								114	100	812	100	ССР	9,9

Показатели, не соответствующие таксационному описанию, отмечаются «*».

Исполнитель работ по проведению лесопатологического обследования:

Должность _____ САУ " Тарский лесхоз " мастер на лесосеке _____

Ф.И.О. _____ Насевич Г.И _____ Подпись _____

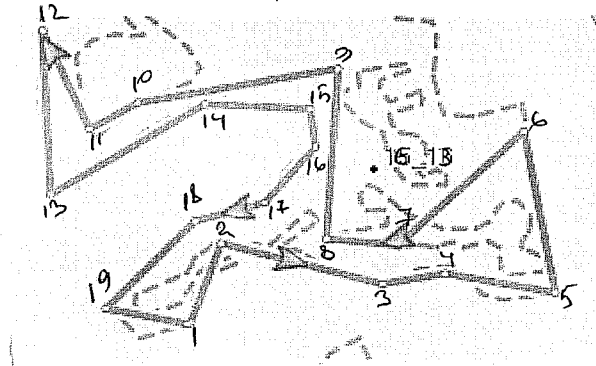
Дата составления документа _____ 11.12.2017г. _____ Телефон _____ 8(38171)2-26-76 _____

Приложение 3
к акту лесопатологического обследования

Абрис участка

М 1:10000

к-з Кр.Луч кв.16 в 13



№ выдела	Ленты (круговой площадки) перечёта				
	№ ленты (площадки)	длина, м	ширина, м	радиус, м	площадь, га
13					9,9
Номера точек	Координаты	Азимуты линий(истина)		Длина, м	
0-1	N56 50.152 E73 50.571				
1-2	N56 50.217 E73 50.616	20		130	
2-3	N56 50.183 E73 50.853	105		249	
3-4	N56 50.191 E73 50.945	80		95	
4-5	N56 50.175 E73 51.106	100		166	
5-6	N56 50.309 E73 51.060	349		252	
6-7	N56 50.215 E73 50.877	226		255	
7-8	N56 50.221 E73 50.771	275		108	
8-9	N56 50.362 E73 50.789	4		263	
9-10	N56 50.334 E73 50.493	260		304	
10-11	N56 50.312 E73 50.422	240		82	
11-12	N56 50.394 E73 50.354	335		167	
12-13	N56 50.258 E73 50.366	177		252	
13-14	N56 50.333 E73 50.593	59		269	
14-15	N56 50.328 E73 50.747	93		157	
15-16	N56 50.297 E73 50.755	172		59	
16-17	N56 50.251 E73 50.681	221		114	
17-18	N56 50.236 E73 50.577	255		109	
18-19	N56 50.163 E73 50.446	224		189	
19-1	N56 50.152 E73 50.571	101		124	

Условные обозначения:

границы участка - _____

номера точек -1,2

пробная площадь -

Неполнитель работ по проведению лесопатологического обследования:

ФИО Коссевич ПЧ Подпись Коссе

Дата составления документа 05.09.17 Телефон 8(38171) 2-26-76

Л-ВО:	К-З	КРАСНЫЙ	ЛУЧ	КАТЕГОРИЯ:	ЛЕСОВ:	ЭКСПЛ-ЛЕСА:	МЕСТН:	ПОТРЕБА:	ЛЕСОУСТРОЙСТВЕННАЯ	БАЗА:	ТАРСКОГО	Л-ВА	КВАРТАЛ:	16
1	2,8	95	100	1	10	5	25	10	10	4	4	05	4	1
2	9,2	65	200	1	11	5	35	11	12	4	4	04	4	37
3	0,3	75	300	1	10	5	30	10	10	3	4	04	3	1
4	0,4	75	300	1	10	5	30	10	10	3	4	05	4	2
5	12	65	200	1	9	5	30	9	10	3	4	04	3	36
6	0,1	105	000	1	0	5	30	0	0	3	4	05	3	29
7	1,9	105	000	1	9	5	30	9	10	3	4	04	3	6
8	0,9	75	300	1	9	5	30	9	10	3	4	05	4	36
9	1,2	95	100	1	9	5	30	9	10	3	4	05	5	6
10	0,2	105	000	1	0	5	30	0	0	3	4	04	2	25
11	0,4	85	200	1	10	5	35	10	10	4	4	04	3	25
12	0,3	105	000	1	10	5	35	10	10	4	4	04	3	1
13	0,9	105	000	1	5	5	15	5	4	2	4	05	2	20

ОПИСАНИЕ ЕДИНИЧНЫХ ДЕРЕВЬЕВ: Б (50), 10 КМ НА ГА.

ОПИСАНИЕ ЕДИНИЧНЫХ ДЕРЕВЬЕВ: Б (40), 10 КМ НА ГА.

Утверждаю Начальник отдела Тарское
Лесничество – главный лесничий

(должность)

Н.Г Дроздова

(фамилия, имя, отчество)

М.П.



Акт № 26

несоответствия данных государственного лесного реестра натурному обследованию

г.Тара

(населенный пункт)

15.09.2017

(дата)

Я, мастер на лесосеке Г. И Насевич и инженер по лесосырьевым ресурсам
В.В Ширяев САУ «Тарский лесхоз», а также инженер лесного хозяйства 1 категории
отдела Тарское лесничество Главного управления лесного хозяйства Омской области
Е.А. Рябикова

провели натурное обследование лесного участка, в целях:
установлений несоответствий, данных государственного лесного реестра натурному
обследованию

При обследовании уточнены данные лесного реестра и установлено:

1. Участок расположен в лесах Тарского участкового лесничества б/к Красный Луч ,
в кварталах № 16 выделах 13

Субъект Российской Федерации Омская область

Муниципальный район Тарский

1. Подразделение лесов по целевому назначению эксплуатационные

2. Категория защитных лесов _____

3. Общая площадь участка 9,9 га,

в том числе:

лесных земель 9,9 га

из них: покрытых лесной растительностью 9,9 га

не покрытых лесом _____ га

в том числе несомкнувшихся лесных культур _____ га

нелесных земель _____ га

из них: пашни _____ га

сенокосов _____ га

пастбищ _____ га

вод _____ га

прочих земель _____ га.

4. Таксационное описание по материалам государственного лесного реестра:

Наименование лесничества	№ квартала	№ выдела	Площадь, га	Состав насаждения	Класс возраста ----- возраст, лет	Бонитет	Полнота	Общий запас древесины, куб. м
Гарское	16	13	9,9	10Б+Ос	15	4	0,5	198
Итого			9,9					

5. Таксационное описание по результатам обследования

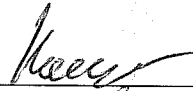
Наименование лесничества	№ квартала	№ выдела	Площадь, га	Состав насаждения	Класс возраста ----- возраст, лет	Бонитет	Полнота	Общий запас древесины, куб. м
Гарское	16	13	9,9	10Б	50	4	0,6	1490
Итого			9,9					

6. Участок _____ не имеет _____ особо защитное значение, выражающееся в следующем:
(имеет или не имеет)

7. Лесохозяйственные особенности участка _____

8. При составлении акта сделаны следующие замечания и предложения _____


Лица, проводившие обследование:

Г.И Насевич 

(Ф.И.О., подпись)

В.В Ширяев 

(Ф.И.О., подпись)


(Ф.И.О., подпись)