Приложение 2
к приказу Минприроды России
от 16.09.2016 N 480

Форма

УТВЕРЖДАЮ:
Должность начальник управления
Ф.И.О. Шуроков КА
Дата 26.08.17

Акт
лесопатологического обследования N 62-18-13/11
лесных насаждений Нижнеилимского лесничества (лесопарка)
Иркутской области (субъект Российской Федерации)

Способ лесопатологического обследования: 1. Визуальный ☐
2. Инструментальный ☑

Место проведения

Участковое лесничество	Урочище (дача)	Квартал (кварталы)	Выдел (выделы)	Площадь, га
Железногорское	Видимская	69	8	4,0
Железногорское	Видимская	69	10	4,2
Железногорское	Видимская	69	12	17,6
Железногорское	Видимская	69	15	3,0
Железногорское	Видимская	69	25	3,1

Лесопатологическое обследование проведено на общей площади 31,9 га.

2. Инструментальное обследование лесного участка.

2.1. Фактическая таксационная характеристика лесного насаждения соответствует (не соответствует) (нужное подчеркнуть) таксационному описанию. Причины несоответствия:
давность лесоустройства

Ведомость лесных участков с выявленными несоответствиями таксационным описаниям приведена в приложении 1 к Акту.

2.2. Состояние насаждений: с нарушенной устойчивостью ☑
с утраченной устойчивостью ☐

причины повреждения:
Болезни леаса

Заселено (отработано) стволовыми вредителями:

Вид вредителя	Порода	Встречаемость (% заселенных деревьев)	Степень заселения лесного насаждения (слабая, средняя, сильная)
Большой сосновый лубоед	С	3 - 27	средняя
Чёрный сосновый усач	С, Л	10 - 22	средняя
Берёзовый заболонник	Б	4 - 16	слабая

Повреждено огнем:

Вид пожара	Порода	Состояние корневых лап		Состояние корневой шейки		Подсушивание луба	
		процент поврежденных огнем корней	процент деревьев с данным повреждением	ожог корневой шейки по окружности (1/4; 2/4; 3/4; более 3/4)	процент деревьев с данным повреждением	по окружности (1/4; 2/4; 3/4; более 3/4)	процент деревьев с данным повреждением

Поражено болезнями:

Вид болезни	Порода	Встречаемость (% пораженных деревьев)	Степень поражения лесного насаждения (слабая, средняя, сильная)
Губка сосновая	С, Л	8 - 30	средняя
Губка лиственничная	Л	24 - 35	сильная
Трутовик ложный	Б	2 - 36	сильная
Трутовик ложный осиновый	Ос	4 - 30	средняя
Рак смоляной	С	2 - 27	средняя

2.3. Выборке подлежит __100__% деревьев,
в том числе:

кв.69 выдел 8

ослабленных	4	%	(причины назначения) табачные сучки, раковые раны ;
сильно ослабленных	30	%	(причины назначения) табачные сучки, раковые раны ;
усыхающих	7	%	(причины назначения) плодовые тела, раковые раны ;
свежего сухостоя	4	%	
в том числе: свежего ветровала	0	%	
свежего бурелома	1	%	
старого ветровала	0	%	
в том числе: старого бурелома	0	%	
старого сухостоя	3	%	
аварийных	0	%	

кв.69 выдел 10

ослабленных	8	%	(причины назначения) табачные сучки, плодовые тела ;
сильно ослабленных	34	%	(причины назначения) табачные сучки, плодовые тела ;
усыхающих	8	%	(причины назначения) табачные сучки, плодовые тела ;
свежего сухостоя	4	%	
в том числе: свежего ветровала	1	%	
свежего бурелома	0	%	
старого ветровала	0	%	
в том числе: старого бурелома	0	%	
старого сухостоя	3	%	
аварийных	0	%	

кв.69 выдел 12

ослабленных	3	%	(причины назначения) табачные сучки, раковые раны ;
сильно ослабленных	27	%	(причины назначения) табачные сучки, раковые раны ;
усыхающих	12	%	(причины назначения) плодовые тела, раковые раны ;
свежего сухостоя	3	%	
в том числе: свежего ветровала	0	%	
свежего бурелома	0	%	
старого ветровала	0	%	
в том числе: старого бурелома	0	%	
старого сухостоя	3	%	
аварийных	0	%	

кв.69 выдел 15

ослабленных	7	%	(причины назначения) табачные сучки, раковые раны ;
сильно ослабленных	32	%	(причины назначения) табачные сучки, раковые раны ;
усыхающих	7	%	(причины назначения) плодовые тела, раковые раны ;
свежего сухостоя	3	%	
в том числе: свежего ветровала	1	%	
свежего бурелома	0	%	
старого ветровала	0	%	
в том числе: старого бурелома	0	%	
старого сухостоя	1	%	
аварийных	0	%	

кв.69 выдел 25

ослабленных	5	%	(причины назначения) табачные сучки, раковые раны ;
сильно ослабленных	32	%	(причины назначения) табачные сучки, раковые раны ;
усыхающих	7	%	(причины назначения) плодовые тела, раковые раны ;
свежего сухостоя	2	%	
в том числе: свежего ветровала	0	%	
свежего бурелома	0	%	
старого ветровала	0	%	
в том числе: старого бурелома	0	%	
старого сухостоя	2	%	
аварийных	0	%	

2.4. Полнота лесного насаждения после уборки деревьев, подлежащих рубке, составит

кв. 69 выд. 8 – 0,25; кв. 69 выд. 10 – 0,26; кв. 69 выд. 12 – 0,25; кв. 69 выд. 15 – 0,24; кв. 69 выд. 25 – 0,26

Критическая полнота для данной категории лесных насаждений составляет **0,3**.

ЗАКЛЮЧЕНИЕ

С целью предотвращения негативных процессов или снижения ущерба от их воздействия назначено:

Участковое лесничество	Урочище (дача)	Квартал	Выдел	Площадь выдела, га	Вид мероприятия	Площадь мероприятия, га	Порода	Запас на выдел, куб. м	Крайние сроки проведения
Железногорское	Видимская	69	8	33,0	ССР	4,0	С	720	2018 г.
Железногорское	Видимская	69	10	7,0	ССР	4,2	Б	546	2018 г.
Железногорское	Видимская	69	12	31,0	ССР	17,6	С	4048	2018 г.
Железногорское	Видимская	69	15	25,0	ССР	3,0	С	690	2018 г.
Железногорское	Видимская	69	25	23,0	ССР	3,1	С	651	2018 г.

Ведомость перечета деревьев, назначенных в рубку, и абрис лесного участка прилагаются (приложение 2 и 3 к Акту).

Меры по обеспечению возобновления:
выдел 8 искусственное лесовосстановление
выдел 10, 12 – искусственное лесовосстановление
выдел 15, 25 искусственное лесовосстановление

Мероприятия, необходимые для предупреждения повреждения или поражения смежных насаждений:
В прилегающих насаждениях рекомендуется проводить текущие лесопатологические обследования

Сведения для расчета степени повреждения:
год образования старого сухостоя 2010 ;
основная причина повреждения древесины Болезни леса.

Дата проведения обследований 24.07.2017 .

Исполнитель работ по проведению лесопатологического обследования:

ФИО Терещенко С.В. Подпись

Приложение 1
к акту лесопатологического обследования

Ведомость лесных участков с выявленными несоответствия таксационным описаниям

Источник данных	Год проведения лесоустройства	Номер квартала	Номер выдела	Площадь выдела, га	Целевое назначение лесов	Категория защитных лесов	Номер лесопатологического выдела	Площадь лесопатологического выдела, га	Таксационная характеристика										Заложено пробных площадей	
									состав	порода	возраст, лет	средняя высота, м	средний диаметр, см	тип леса	тип условий местопроизрастания	полнота	бонитет	Запас, куб. м/га	количество, шт	общая площадь. га
ТО	1998	69	8	33,0	3	Нерестоохранные полосы лесов		4,0	3С2С3Б2Ос	С	130	23	32	РТ	С3	0,6	3	240	1	0,6
Ф									5С3Б2Ос	С	140	23	32	РТ	С3	0,5	3	180		
ТО	1998	69	10	7,0	3			4,2	6Б2Л1К1Е	Б	100	15	14	БАГ	В3	0,6	5	120	1	0,7
Ф									8Б2Л	Б	100	17	28	БАГ	В3	0,6	4	130		
ТО	1998	69	12	31,0	3			17,6	8С1Л1Б	С	130	23	28	РТ	С3	0,8	3	350	1	0,2
Ф									8С2Л	С	140	23	28	РТ	С3	0,5	3	230		
ТО	1998	69	15	25,0	3			3,0	10С	С	130	22	26	БР	В3	0,8	3	340	1	3,0
Ф									10С	С	140	23	32	БР	В3	0,5	3	230		
ТО	1998	69	25	23,0	3			3,1	6С2С2Л	С	130	23	26	БРРТ	С3	0,8	3	340	1	0,2
Ф									8С2Л	С	140	23	28	БРРТ	С3	0,5	3	210		
ИТОГО								31,9											5	4,6

Примечание:
ТО- таксационные описания
Ф- фактическая характеристика лесного насаждения

Исполнитель работ по проведению лесопатологического обследования:

ФИО Терещенко С.В. Подпись _____

Приложение 1.1

к акту лесопатологического обследования

Результаты проведения лесопатологического обследования лесных насаждений за июль 2017 г.

Субъект Российской Федерации Иркутская область Лесничество (лесопарк) Нижнеилимское

Участковое лесничество Железногорское Урочище (лесная дача) Видимская

Номер квартала	Номер выдела	Площадь выдела, га	Целевое назначение лесов	Категория защитных лесов	Номер лесопатологического выдела	Площадь лесопатологического выдела, га	Таксационная характеристика лесного насаждения									Число деревьев на пробе, шт.	Распределение деревьев по категориям состояния, % от запаса											Признаки повреждения деревьев	Доля поврежденных деревьев, %	Причины повреждения,. ослабления	Подлежит рубке, %	Назначенные мероприятия	
							состав*	порода*	возраст, лет*	средняя высота, м*	средний диаметр, см*	тип леса*	полнота*	бонитет*	Запас, куб. м/га*		без признаков ослабления	ослабленные	сильно ослабленные	усыхающие	Свежий сухостой	Старый сухостой	Свежий ветровал	Старый ветровал	Свежий бурелом	Старый бурелом	Аварийные деревья					вид	площадь, га
1	2	3	4	5	6	7	8	9	10	11	12	13	14	15	16	17	18	19	20	21	22	23	24	25	26	27	28	29	30	31	32	33	34
69	8	33,0	3	Нерестоохранные полосы лесов		4,0	5	С	140	23	32	РТ	0,5	3	180	50	8	14	64	9	3	2	0	0	0	0	0	пл. тела, табачные сучки, раковые раны и язвы	50	352	49	ССР	4,0
							3	Б	70	22	22					65	10	11	64	6	6	3	0	0	0	0	0		48	356	48		
							2	Ос	70	23	32					22	4	10	72	10	0	0	0	0	4	0	0		50	358	54		
Итого на выделе																137	8	12	65	8	4	2	0	0	1	0	0		49		50		
69	10	7,0	3			4,2	8	Б	100	17	28	БАГ	0,6	4	130	100	5	13	66	9	4	2	1	0	0	0	0	пл. тела, табачные сучки, раковые раны и	58	356	59	ССР	4,2
							2	Л	130	25	32					15	6	17	63	14	0	0	0	0	0	0	0		53	353	50		
Итого на выделе																115	5	14	65	10	3	2	1	0	0	0	0		57		57		
69	12	31,0	3			17,6	8	С	140	23	28	РТ	0,5	3	230	50	6	15	63	9	4	3	0	0	0	0	0	пл. тела, табачные сучки, раковые раны и	48	352	48	ССР	17,6
							2	Л	140	25	32					10	8	10	58	24	0	0	0	0	0	0	0		50	352	57		
Итого на выделе																60	7	14	62	12	3	2	0	0	0	0	0		48		50		
69	15	25,0	3			3,0	10	С	140	23	32	БР	0,5	3	230	642	3	20	65	7	3	1	1	0	0	0	0	пл. тела, табачные сучки, раковые раны и	51	352,371	52		3,0
Итого на выделе																642	3	20	65	7	3	1	1	0	0	0	0		51		52		
69	25	23,0	3			3,1	8	С	140	23	28	БРРТ	0,5	3	210	50	9	20	57	10	2	2	0	0	0	0	0	пл. тела, табачные сучки, раковые раны и	48	352,371	47	ССР	3,1
							2	Л	140	25	32					9	0	48	52	0	0	0	0	0	0	0	0		44	352	52		
Итого на выделе																59	8	26	56	7	2	1	0	0	0	0	0		48		48		
						31,9																											31,9

352 - губка сосновая; 353 - губка лиственничная; 356 - трутовик ложный; 358 - трутовик ложный осиновый; 371 - рак смоляной

Показатели, не соответствующие таксационному описанию отмечаются «*»

Исполнитель работ по проведению лесопатологического обследования:

ФИО Терещенко С.В. Подпись

Дата составления документа 03.08.2017 Телефон 89501234717

Приложение 2
к акту лесопатологического обследования

Ведомость перечета деревьев назначенных в рубку

ВРЕМЕННАЯ ПРОБНАЯ ПЛОЩАДЬ №_____

Субъект Российской Федерациии **Иркутская область**

Лесничество (лесопарк) **Нижнеилимское** Квартал **69** Выдел **8**

Площадь **4,0** га,

Номер очага вредных организмов Размер пробной площади **0,6** га.

Таксационная характеристика:

тип леса **РТ** состав **5С3Б2Ос** возраст **140** бонитет **3**

полнота **0,5** запас на га **180** возобновление **3К6С1Е, 30 лет, 4,0м, 5,0 тыс.шт/га**

Время и причина ослабления лесного насаждения:

Последнее десятилетие, болезни леса

Тип очага вредных организмов: эпизодический, хронический (подчеркнуть)

Фаза развития очага вредных организмов: начальная, нарастания численности, собственно вспышка, кризис (почеркнуть)

Состояние лесного насаждения, намечаемые мероприятия:

Насаждение высокого (7) класса возраста утратило устойчивость в результате развития болезней леса вызванных ржавчин-ными грибами и трутовиками. Средневзвешанная категория состояния насаждения составляет 2,93. Кроны ажурные, флагообразные, усыхание в кроне до ¾. На стволах имеются раковые раны и язвы различных размеров, табачные сучки, дупла, плодовые тела, морозобойные трещины. На сломах деревьев наблюдается бурая, деструктивная гниль вызванная трутовиками. Средневзвешанная категория состояния по породам составляет: сосна - 2,89, береза - 2,95, осина - 3,00. Текущий отпад на выделе составляет 13% от запаса, а общий 15 % от запаса. Ослабленные и сухостойные деревья заселены (отработаны) большим сосновым лубоедом, черным сосновым усачём, на стволах имеются вылетные отверстия, насечки усачей, под корой личиночные и маточные ходы, буровая мука.
В целях предупреждения возникновения очагов стволовых вредителей леса, рекомендуется проведение ССР в соответствии с ведомостями перечета деревьев и заключения.

Исполнитель работ по проведению лесопатологического обследования:

ФИО Терещенко С.В. Подпись _____

Дата составления документа **03.08.2017** Телефон 89501234717

ВЕДОМОСТЬ ПЕРЕЧЕТА ДЕРЕВЬЕВ

Порода: **сосна**

Ступени толщины, см	Количество деревьев по категориям состояния, шт																Всего деревьев по ступеням толщины	
	I	II	III	IV		V		VI			Ветровал, бурелом			аварийные деревья			шт.	в т.ч.подлежат рубке
				НЗ	З	НЗ	З	НЗ	З	О	НЗ	З	О	НЗ	З	О		
1	2	3	4	5	6	7	8	9	10	11	12	13	14	15	16	17	18	19
8	0	0	0	0	0	0	0	0	0	0	0	0	0	0	0	0	0	0
12	0	0	0	0	0	0	0	0	0	0	0	0	0	0	0	0	0	0
16	0	0	0	0	0	0	0	0	0	0	0	0	0	0	0	0	0	0
20	0	0	0	0	0	0	0	0	0	0	0	0	0	0	0	0	0	0
24	0	0	2	0	0	0	0	0	0	0	0	0	0	0	0	0	2	50
28	0	2	5	0	0	0	1	0	0	0	0	0	0	0	0	0	8	63
32	3	3	15	0	2	0	1	0	0	1	0	0	0	0	0	0	25	48
36	1	1	7	0	1	0	0	0	0	0	0	0	0	0	0	0	10	50
40	0	1	3	0	1	0	0	0	0	0	0	0	0	0	0	0	5	40
44	0	0	0	0	0	0	0	0	0	0	0	0	0	0	0	0	0	0
Итого деревьев,	4	7	32	0	4	0	2	0	0	1	0	0	0	0	0	0	50	50
%	8	14	64	0	8	0	4	0	0	2	0	0	0	0	0	0	100	50

Порода: **Береза**

Ступени толщины, см	Количество деревьев по категориям состояния, шт																Всего деревьев по ступеням толщины	
	I	II	III	IV		V		VI			Ветровал, бурелом			аварийные деревья			шт.	в т.ч.подлежат рубке
				НЗ	З	НЗ	З	НЗ	З	О	НЗ	З	О	НЗ	З	О		
1	2	3	4	5	6	7	8	9	10	11	12	13	14	15	16	17	18	19
8	0	0	0	0	0	0	0	0	0	0	0	0	0	0	0	0	0	0
12	0	0	0	0	0	0	0	0	0	0	0	0	0	0	0	0	0	0
16	0	1	3	0	0	0	0	0	0	0	0	0	0	0	0	0	4	25
20	1	1	5	0	1	0	0	0	0	1	0	0	0	0	0	0	9	44
24	3	4	22	0	2	0	1	0	0	2	0	0	0	0	0	0	34	53
28	1	2	6	0	1	0	1	0	0	0	0	0	0	0	0	0	11	45
32	1	0	3	0	0	0	1	0	0	0	0	0	0	0	0	0	5	40
36	0	0	2	0	0	0	0	0	0	0	0	0	0	0	0	0	2	50
40	0	0	0	0	0	0	0	0	0	0	0	0	0	0	0	0	0	0
Итого деревьев,	6	8	41	0	4	0	3	0	0	3	0	0	0	0	0	0	65	48
%	9	12	63	0	6	0	5	0	0	5	0	0	0	0	0	0	100	48,00

Порода: **Осина**

Ступени толщины, см	Количество деревьев по категориям состояния, шт																Всего деревьев по ступеням толщины	
	I	II	III	IV		V		VI			Ветровал, бурелом			аварийные деревья			шт.	в т.ч.подлежат рубке
				НЗ	З	НЗ	З	НЗ	З	О	НЗ	З	О	НЗ	З	О		
1	2	3	4	5	6	7	8	9	10	11	12	13	14	15	16	17	18	19
8	0	0	0	0	0	0	0	0	0	0	0	0	0	0	0	0	0	0
12	0	0	0	0	0	0	0	0	0	0	0	0	0	0	0	0	0	0
16	0	0	0	0	0	0	0	0	0	0	0	0	0	0	0	0	0	0
20	0	0	0	0	0	0	0	0	0	0	0	0	0	0	0	0	0	0
24	0	0	1	0	0	0	0	0	0	0	0	0	0	0	0	0	1	0
28	0	0	2	0	0	0	0	0	0	0	0	0	0	0	0	0	2	0
32	1	1	9	0	1	0	0	0	0	0	0	1	0	0	0	0	13	54
36	0	1	3	0	1	0	0	0	0	0	0	0	0	0	0	0	5	60
40	0	0	1	0	0	0	0	0	0	0	0	0	0	0	0	0	1	100
44	0	0	0	0	0	0	0	0	0	0	0	0	0	0	0	0	0	0
Итого деревьев,	1	2	16	0	2	0	0	0	0	0	0	1	0	0	0	0	22	50
%	5	9	72	0	9	0	0	0	0	0	0	5	0	0	0	0	100	50

Порода: **Итого по выделу**

Ступени толщины, см	Количество деревьев по категориям состояния, шт																Всего деревьев по ступеням толщины	
	I	II	III	IV		V		VI			Ветровал, бурелом			аварийные деревья			шт.	в т.ч.подлежат рубке
				НЗ	З	НЗ	З	НЗ	З	О	НЗ	З	О	НЗ	З	О		
1	2	3	4	5	6	7	8	9	10	11	12	13	14	15	16	17	18	19
8	0	0	0	0	0	0	0	0	0	0	0	0	0	0	0	0	0	0
12	0	0	0	0	0	0	0	0	0	0	0	0	0	0	0	0	0	0
16	0	1	3	0	0	0	0	0	0	0	0	0	0	0	0	0	4	25
20	1	1	5	0	1	0	0	0	0	1	0	0	0	0	0	0	9	44
24	3	4	25	0	2	0	1	0	0	2	0	0	0	0	0	0	37	51
28	1	4	13	0	1	0	2	0	0	0	0	0	0	0	0	0	21	48
32	5	4	27	0	3	0	2	0	0	1	0	1	0	0	0	0	43	49
36	1	2	12	0	2	0	0	0	0	0	0	0	0	0	0	0	17	53
40	0	1	4	0	1	0	0	0	0	0	0	0	0	0	0	0	6	50
44	0	0	0	0	0	0	0	0	0	0	0	0	0	0	0	0	0	0
Итого деревьев,	11	17	89	0	10	0	5	0	0	4	0	1	0	0	0	0	137	49
%	8	12	65	0	7	0	4	0	0	3	0	1	0	0	0	0	100	49

Примечание: НЗ-незаселеное, З-заселенное, О-отработано вредителями.

Приложение 2
к акту лесопатологического обследования

Ведомость перечета деревьев назначенных в рубку

ВРЕМЕННАЯ ПРОБНАЯ ПЛОЩАДЬ №_____

Субъект Российской Федерациии **Иркутская область**

Лесничество (лесопарк) **Нижнеилимское** Квартал **69** Выдел **10**

Площадь **4,2** га,

Номер очага вредных организмов Размер пробной площади **0,7** га.

Таксационная характеристика:

тип леса **БАГ** состав **8Б2Л** возраст **100** бонитет **4**

полнота **0,6** запас на га **130** возобновление

Время и причина ослабления лесного насаждения:

Последнее десятилетие, болезни леса

Тип очага вредных организмов: эпизодический, хронический (подчеркнуть)

Фаза развития очага вредных организмов: начальная, нарастания численности, собственно вспышка, кризис (почеркнуть)

Состояние лесного насаждения, намечаемые мероприятия:

Насаждение высокого (10) класса возраста утратило устойчивость в результате развития болезней леса трутовиками. Средневзвешанная категория состояния насаждения составляет 2,97. Кроны ажурные, флагообразные, усыхание в кроне до ¾. На стволах имеютсяплодовые тела, табачные сучки, дупла, сухобокость, морозобойные трещины. На сломах деревьев наблюдается бурая, деструктивная гниль вызванная трутовиками. Средневзвешанная категория состояния по породам составляет: береза - 3,00, лиственница - 2,85. Текущий отпад на выделе составляет 14 % от запаса, а общий 16 % от запаса.
Ослабленные и сухостойные деревья заселены (отработаны) берёзовым заболонником, черным пихтовым усачём, на стволах имеются вылетные отверстия, насечки усачей, под корой личиночные и маточные ходы, буровая мука.
В целях предупреждения возникновения очагов стволовых вредителей леса, рекомендуется проведение ССР в соответствии с ведомостями перечета деревьев и заключения.

Исполнитель работ по проведению лесопатологического обследования:

ФИО Терещенко С.В. Подпись _____

Дата составления документа **03.08.2017** Телефон 89501234717

ВЕДОМОСТЬ ПЕРЕЧЕТА ДЕРЕВЬЕВ

Порода: **Лиственница**

Ступени толщины, см	Количество деревьев по категориям состояния, шт																Всего деревьев по ступеням толщины	
	I	II	III	IV		V		VI			Ветровал, бурелом			аварийные деревья			шт.	в т.ч.подлежат рубке
				НЗ	З	НЗ	З	НЗ	З	О	НЗ	З	О	НЗ	З	О		
1	2	3	4	5	6	7	8	9	10	11	12	13	14	15	16	17	18	19
24	0	0	0	0	0	0	0	0	0	0	0	0	0	0	0	0	0	0
28	0	1	1	0	0	0	0	0	0	0	0	0	0	0	0	0	2	100
32	1	2	5	0	1	0	0	0	0	0	0	0	0	0	0	0	9	44
36	0	0	2	0	1	0	0	0	0	0	0	0	0	0	0	0	3	67
40	0	0	1	0	0	0	0	0	0	0	0	0	0	0	0	0	1	0
44	0	0	0	0	0	0	0	0	0	0	0	0	0	0	0	0	0	0
Итого деревьев,	1	3	9	0	2	0	0	0	0	0	0	0	0	0	0	0	15	53
%	7	20	60	0	13	0	0	0	0	0	0	0	0	0	0	0	100	53

Порода: **Береза**

Ступени толщины, см	Количество деревьев по категориям состояния, шт																Всего деревьев по ступеням толщины	
	I	II	III	IV		V		VI			Ветровал, бурелом			аварийные деревья			шт.	в т.ч.подлежат рубке
				НЗ	З	НЗ	З	НЗ	З	О	НЗ	З	О	НЗ	З	О		
1	2	3	4	5	6	7	8	9	10	11	12	13	14	15	16	17	18	19
16	0	0	0	0	0	0	0	0	0	0	0	0	0	0	0	0	0	0
20	0	0	3	0	0	0	0	0	0	1	0	0	0	0	0	0	4	75
24	1	3	7	0	0	0	2	0	0	1	0	0	0	0	0	0	14	57
28	3	5	40	0	4	0	2	0	0	1	0	1	0	0	0	0	56	54
32	1	3	9	0	1	0	1	0	0	0	0	0	0	0	0	0	15	60
36	0	2	4	0	1	0	0	0	0	0	0	0	0	0	0	0	7	71
40	0	0	3	0	1	0	0	0	0	0	0	0	0	0	0	0	4	75
44	0	0	0	0	0	0	0	0	0	0	0	0	0	0	0	0	0	0
Итого деревьев,	5	13	66	0	7	0	5	0	0	3	0	1	0	0	0	0	100	58
%	5	13	66	0	7	0	5	0	0	3	0	1	0	0	0	0	100	58,00

Порода: **Итого по выделу**

Ступени толщины, см	Количество деревьев по категориям состояния, шт																Всего деревьев по ступеням толщины	
	I	II	III	IV		V		VI			Ветровал, бурелом			аварийные деревья			шт.	в т.ч.подлежат рубке
				НЗ	З	НЗ	З	НЗ	З	О	НЗ	З	О	НЗ	З	О		
1	2	3	4	5	6	7	8	9	10	11	12	13	14	15	16	17	18	19
16	0	0	0	0	0	0	0	0	0	0	0	0	0	0	0	0	0	0
20	0	0	3	0	0	0	0	0	0	1	0	0	0	0	0	0	4	75
24	1	3	7	0	0	0	2	0	0	1	0	0	0	0	0	0	14	57
28	3	6	41	0	4	0	2	0	0	1	0	1	0	0	0	0	58	56
32	2	5	14	0	2	0	1	0	0	0	0	0	0	0	0	0	24	54
36	0	2	6	0	2	0	0	0	0	0	0	0	0	0	0	0	10	70
40	0	0	4	0	1	0	0	0	0	0	0	0	0	0	0	0	5	60
44	0	0	0	0	0	0	0	0	0	0	0	0	0	0	0	0	0	0
Итого деревьев,	6	16	75	0	9	0	5	0	0	3	0	1	0	0	0	0	115	57
%	5	14	65	0	8	0	4	0	0	3	0	1	0	0	0	0	100	58

Примечание: НЗ-незаселеное, З-заселенное, О-отработано вредителями.

Приложение 2
к акту лесопатологического обследования

Ведомость перечета деревьев назначенных в рубку

ВРЕМЕННАЯ ПРОБНАЯ ПЛОЩАДЬ №_____

Субъект Российской Федерациии **Иркутская область**

Лесничество (лесопарк) **Нижнеилимское** Квартал **69** Выдел **12**

Площадь **17,6** га,

Номер очага вредных организмов Размер пробной площади **0,2** га.

Таксационная характеристика:

тип леса **РТ** состав **8С2Л** возраст **140** бонитет **3**

полнота **0,5** запас на га **230** возобновление

Время и причина ослабления лесного насаждения:

Последнее десятилетие, болезни леса

Тип очага вредных организмов: эпизодический, хронический (подчеркнуть)

Фаза развития очага вредных организмов: начальная, нарастания численности, собственно вспышка, кризис (почеркнуть)

Состояние лесного насаждения, намечаемые мероприятия:

Насаждение высокого (7) класса возраста утратило устойчивость в результате развития болезней леса вызванных ржавчин-ными грибами и трутовиками. Средневзвешанная категория состояния насаждения составляет 2,97. Кроны ажурные, флагообразные, усыхание в кроне до ¾. На стволах имеются раковые раны и язвы различных размеров, табачные сучки, дупла, плодовые тела, морозобойные трещины. На сломах деревьев наблюдается бурая, деструктивная гниль вызванная трутовиками. Средневзвешанная категория состояния по породам составляет: сосна - 2,96, лиственница - 2,98. Текущий отпад на выделе составляет 15% от запаса, а общий 17 % от запаса. Ослабленные и сухостойные деревья заселены (отработаны) большим сосновым лубоедом, черным сосновым усачём, на стволах имеются вылетные отверстия, насечки усачей, под корой личиночные и маточные ходы, буровая мука.
В целях предупреждения возникновения очагов стволовых вредителей леса, рекомендуется проведение ССР в соответствии с ведомостями перечета деревьев и заключения.

Исполнитель работ по проведению лесопатологического обследования:

ФИО Терещенко С.В. Подпись _____

Дата составления документа **03.08.2017** Телефон 89501234717

ВЕДОМОСТЬ ПЕРЕЧЕТА ДЕРЕВЬЕВ

Порода: **сосна**

Ступени толщины, см	Количество деревьев по категориям состояния, шт																Всего деревьев по ступеням толщины	
	I	II	III	IV		V		VI			Ветровал, бурелом			аварийные деревья			шт.	в т.ч.подлежат рубке
				НЗ	З	НЗ	З	НЗ	З	О	НЗ	З	О	НЗ	З	О		
1	2	3	4	5	6	7	8	9	10	11	12	13	14	15	16	17	18	19
12	0	0	0	0	0	0	0	0	0	0	0	0	0	0	0	0	0	0
16	0	0	0	0	0	0	0	0	0	0	0	0	0	0	0	0	0	0
20	0	0	2	0	0	0	0	0	0	0	0	0	0	0	0	0	2	50
24	0	1	4	0	2	0	0	0	0	1	0	0	0	0	0	0	8	50
28	2	3	18	0	2	0	1	0	0	1	0	0	0	0	0	0	27	44
32	1	2	3	0	1	0	1	0	0	0	0	0	0	0	0	0	8	63
36	0	1	2	0	0	0	0	0	0	0	0	0	0	0	0	0	3	33
40	0	0	2	0	0	0	0	0	0	0	0	0	0	0	0	0	2	50
44	0	0	0	0	0	0	0	0	0	0	0	0	0	0	0	0	0	0
Итого деревьев,	3	7	31	0	5	0	2	0	0	2	0	0	0	0	0	0	50	48
%	6	14	62	0	10	0	4	0	0	4	0	0	0	0	0	0	100	48

Порода: **Лиственница**

Ступени толщины, см	Количество деревьев по категориям состояния, шт																Всего деревьев по ступеням толщины	
	I	II	III	IV		V		VI			Ветровал, бурелом			аварийные деревья			шт.	в т.ч.подлежат рубке
				НЗ	З	НЗ	З	НЗ	З	О	НЗ	З	О	НЗ	З	О		
1	2	3	4	5	6	7	8	9	10	11	12	13	14	15	16	17	18	19
12	0	0	0	0	0	0	0	0	0	0	0	0	0	0	0	0	0	0
16	0	0	0	0	0	0	0	0	0	0	0	0	0	0	0	0	0	0
20	0	0	0	0	0	0	0	0	0	0	0	0	0	0	0	0	0	0
24	0	0	1	0	0	0	0	0	0	0	0	0	0	0	0	0	1	0
28	1	0	1	0	0	0	0	0	0	0	0	0	0	0	0	0	2	0
32	0	1	3	0	1	0	0	0	0	0	0	0	0	0	0	0	5	60
36	0	0	1	0	1	0	0	0	0	0	0	0	0	0	0	0	2	100
40	0	0	0	0	0	0	0	0	0	0	0	0	0	0	0	0	0	0
Итого деревьев,	1	1	6	0	2	0	0	0	0	0	0	0	0	0	0	0	10	50
%	10	10	60	0	20	0	0	0	0	0	0	0	0	0	0	0	100	50

Порода: **Итого по выделу**

Ступени толщины, см	Количество деревьев по категориям состояния, шт																Всего деревьев по ступеням толщины	
	I	II	III	IV		V		VI			Ветровал, бурелом			аварийные деревья			шт.	в т.ч.подлежат рубке
				НЗ	З	НЗ	З	НЗ	З	О	НЗ	З	О	НЗ	З	О		
1	2	3	4	5	6	7	8	9	10	11	12	13	14	15	16	17	18	19
12	0	0	0	0	0	0	0	0	0	0	0	0	0	0	0	0	0	0
16	0	0	0	0	0	0	0	0	0	0	0	0	0	0	0	0	0	0
20	0	0	2	0	0	0	0	0	0	0	0	0	0	0	0	0	2	50
24	0	1	5	0	2	0	0	0	0	1	0	0	0	0	0	0	9	44
28	3	3	19	0	2	0	1	0	0	1	0	0	0	0	0	0	29	41
32	1	3	6	0	2	0	1	0	0	0	0	0	0	0	0	0	13	62
36	0	1	3	0	1	0	0	0	0	0	0	0	0	0	0	0	5	60
40	0	0	2	0	0	0	0	0	0	0	0	0	0	0	0	0	2	50
44	0	0	0	0	0	0	0	0	0	0	0	0	0	0	0	0	0	0
Итого деревьев,	4	8	37	0	7	0	2	0	0	2	0	0	0	0	0	0	60	48
%	7	13	62	0	12	0	3	0	0	3	0	0	0	0	0	0	100	48

Примечание: НЗ-незаселеное, З-заселенное, О-отработано вредителями.

Приложение 2
к акту лесопатологического обследования

Ведомость перечета деревьев назначенных в рубку

ВРЕМЕННАЯ ПРОБНАЯ ПЛОЩАДЬ №_____

Субъект Российской Федерациии **Иркутская область**

Лесничество (лесопарк) **Нижнеилимское** Квартал **69** Выдел **15**

Площадь **3,0** га,

Номер очага вредных организмов Размер пробной площади **3,0** га.

Таксационная характеристика:

тип леса **БР** состав **10С** возраст **140** бонитет **3**

полнота **0,5** запас на га **230** возобновление **10С, 25 лет, 2,0м, 2,0 тыс.шт/га**

Время и причина ослабления лесного насаждения:

Последнее десятилетие, болезни леса

Тип очага вредных организмов: эпизодический, хронический (подчеркнуть)

Фаза развития очага вредных организмов: начальная, нарастания численности, собственно вспышка, кризис (почеркнуть)

Состояние лесного насаждения, намечаемые мероприятия:

Насаждение высокого (7) класса возраста утратило устойчивость в результате развития болезней леса вызванных ржавчин-ными грибами и трутовиками. Средневзвешанная категория состояния насаждения составляет 2,89. Кроны ажурные, флагообразные, усыхание в кроне до ¾. На стволах имеются раковые раны и язвы различных размеров, табачные сучки, дупла, плодовые тела, морозобойные трещины. На сломах деревьев наблюдается бурая, деструктивная гниль вызванная трутовиками. Средневзвешанная категория состояния по породам составляет: сосна - 2,89. Текущий отпад на выделе составляет 11 % от запаса, а общий 12 % от запаса. Ослабленные и сухостойные деревья заселены (отработаны) большим сосновым лубоедом, черным сосновым усачём, на стволах имеются вылетные отверстия, насечки усачей, под корой личиночные и маточные ходы, буровая мука.
В целях предупреждения возникновения очагов стволовых вредителей леса, рекомендуется проведение ССР в соответствии с ведомостями перечета деревьев и заключения.

Исполнитель работ по проведению лесопатологического обследования:

ФИО Терещенко С.В. Подпись _____

Дата составления документа **03.08.2017** Телефон 89501234717

ВЕДОМОСТЬ ПЕРЕЧЕТА ДЕРЕВЬЕВ

Порода: **сосна**

Ступени толщины, см	Количество деревьев по категориям состояния, шт																Всего деревьев по ступеням толщины	
	I	II	III	IV		V		VI			Ветровал, бурелом			аварийные деревья			шт.	в т.ч.подлежат рубке
				НЗ	З	НЗ	З	НЗ	З	О	НЗ	З	О	НЗ	З	О		
1	2	3	4	5	6	7	8	9	10	11	12	13	14	15	16	17	18	19
8	0	0	0	0	0	0	0	0	0	0	0	0	0	0	0	0	0	0
12	0	0	0	0	0	0	0	0	0	0	0	0	0	0	0	0	0	0
16	0	0	0	0	0	0	0	0	0	0	0	0	0	0	0	0	0	0
20	0	0	3	0	0	0	0	0	0	0	0	0	0	0	0	0	3	100
24	2	5	20	0	2	0	1	0	0	0	0	0	0	0	0	0	30	33
28	3	8	46	0	5	0	2	0	0	1	0	0	0	0	0	0	65	43
32	12	79	277	0	26	0	10	0	0	3	0	2	0	0	0	0	409	53
36	4	23	51	0	8	0	3	0	0	1	0	1	0	0	0	0	91	48
40	1	5	16	0	3	0	1	0	0	1	0	1	0	0	0	0	28	57
44	1	4	8	0	1	0	0	0	0	0	0	0	0	0	0	0	14	57
48	0	0	2	0	0	0	0	0	0	0	0	0	0	0	0	0	2	100
52	0	0	0	0	0	0	0	0	0	0	0	0	0	0	0	0	0	0
56	0	0	0	0	0	0	0	0	0	0	0	0	0	0	0	0	0	0
60	0	0	0	0	0	0	0	0	0	0	0	0	0	0	0	0	0	0
64	0	0	0	0	0	0	0	0	0	0	0	0	0	0	0	0	0	0
68	0	0	0	0	0	0	0	0	0	0	0	0	0	0	0	0	0	0
72	0	0	0	0	0	0	0	0	0	0	0	0	0	0	0	0	0	0
76	0	0	0	0	0	0	0	0	0	0	0	0	0	0	0	0	0	0
80	0	0	0	0	0	0	0	0	0	0	0	0	0	0	0	0	0	0
Итого деревьев,	23	124	423	0	45	0	17	0	0	6	0	4	0	0	0	0	642	51
%	4	19	65	0	7	0	3	0	0	1	0	1	0	0	0	0	100	51

Порода: **Итого по выделу**

Ступени толщины, см	Количество деревьев по категориям состояния, шт																Всего деревьев по ступеням толщины	
	I	II	III	IV		V		VI			Ветровал, бурелом			аварийные деревья			шт.	в т.ч.подлежат рубке
				НЗ	З	НЗ	З	НЗ	З	О	НЗ	З	О	НЗ	З	О		
1	2	3	4	5	6	7	8	9	10	11	12	13	14	15	16	17	18	19
8	0	0	0	0	0	0	0	0	0	0	0	0	0	0	0	0	0	0
12	0	0	0	0	0	0	0	0	0	0	0	0	0	0	0	0	0	0
16	0	0	0	0	0	0	0	0	0	0	0	0	0	0	0	0	0	0
20	0	0	3	0	0	0	0	0	0	0	0	0	0	0	0	0	3	100
24	2	5	20	0	2	0	1	0	0	0	0	0	0	0	0	0	30	33
28	3	8	46	0	5	0	2	0	0	1	0	0	0	0	0	0	65	43
32	12	79	277	0	26	0	10	0	0	3	0	2	0	0	0	0	409	53
36	4	23	51	0	8	0	3	0	0	1	0	1	0	0	0	0	91	48
40	1	5	16	0	3	0	1	0	0	1	0	1	0	0	0	0	28	57
44	1	4	8	0	1	0	0	0	0	0	0	0	0	0	0	0	14	57
48	0	0	2	0	0	0	0	0	0	0	0	0	0	0	0	0	2	100
52	0	0	0	0	0	0	0	0	0	0	0	0	0	0	0	0	0	0
56	0	0	0	0	0	0	0	0	0	0	0	0	0	0	0	0	0	0
60	0	0	0	0	0	0	0	0	0	0	0	0	0	0	0	0	0	0
Итого деревьев,	23	124	423	0	45	0	17	0	0	6	0	4	0	0	0	0	642	51
%	4	19	65	0	7	0	3	0	0	1	0	1	0	0	0	0	100	51

Примечание: НЗ-незаселеное, З-заселенное, О-отработано вредителями.

Приложение 2
к акту лесопатологического обследования

Ведомость перечета деревьев назначенных в рубку

ВРЕМЕННАЯ ПРОБНАЯ ПЛОЩАДЬ №_____

Субъект Российской Федерациии **Иркутская область**

Лесничество (лесопарк) **Нижнеилимское** Квартал **69** Выдел **25**

Площадь **3,1** га,

Номер очага вредных организмов Размер пробной площади **0,2** га.

Таксационная характеристика:

тип леса **БРРТ** состав **8С2Л** возраст **140** бонитет **3**

полнота **0,5** запас на га **210** возобновление **10С, 30 лет, 2,0м, 2,0 тыс.шт/га**

Время и причина ослабления лесного насаждения:

Последнее десятилетие, болезни леса

Тип очага вредных организмов: эпизодический, хронический (подчеркнуть)

Фаза развития очага вредных организмов: начальная, нарастания численности, собственно вспышка, кризис (почеркнуть)

Состояние лесного насаждения, намечаемые мероприятия:

Насаждение высокого (8) класса возраста утратило устойчивость в результате развития болезней леса вызванных ржавчин-ными грибами и трутовиками. Средневзвешанная категория состояния насаждения составляет 2,73. Кроны ажурные, флагообразные, усыхание в кроне до ¾. На стволах имеются раковые раны и язвы различных размеров, табачные сучки, дупла, плодовые тела, морозобойные трещины. На сломах деревьев наблюдается бурая, деструктивная гниль вызванная трутовиками. Средневзвешанная категория состояния по породам составляет: сосна - 2,78, лиственница - 2,52. Текущий отпад на выделе составляет 9 % от запаса, а общий 10 % от запаса. Ослабленные и сухостойные деревья заселены (отработаны) большим сосновым лубоедом, черным сосновым усачём, на стволах имеются вылетные отверстия, насечки усачей, под корой личиночные и маточные ходы, буровая мука.
В целях предупреждения возникновения очагов стволовых вредителей леса, рекомендуется проведение ССР в соответствии с ведомостями перечета деревьев и заключения.

Исполнитель работ по проведению лесопатологического обследования:

ФИО Терещенко С.В. Подпись _____

Дата составления документа **03.08.2017** Телефон 89501234717

ВЕДОМОСТЬ ПЕРЕЧЕТА ДЕРЕВЬЕВ

Порода: **сосна**

Ступени толщины, см	Количество деревьев по категориям состояния, шт																Всего деревьев по ступеням толщины	
	I	II	III	IV		V		VI			Ветровал, бурелом			аварийные деревья			шт.	в т.ч.подлежат рубке
				НЗ	З	НЗ	З	НЗ	З	О	НЗ	З	О	НЗ	З	О		
1	2	3	4	5	6	7	8	9	10	11	12	13	14	15	16	17	18	19
16	0	0	0	0	0	0	0	0	0	0	0	0	0	0	0	0	0	0
20	0	1	3	0	0	0	0	0	0	0	0	0	0	0	0	0	4	50
24	1	2	5	0	0	0	0	0	0	0	0	0	0	0	0	0	8	38
28	3	4	15	0	2	0	1	0	0	1	0	0	0	0	0	0	26	54
32	1	2	3	0	1	0	0	0	0	0	0	0	0	0	0	0	7	43
36	0	1	2	0	1	0	0	0	0	0	0	0	0	0	0	0	4	50
40	0	0	1	0	0	0	0	0	0	0	0	0	0	0	0	0	1	0
44	0	0	0	0	0	0	0	0	0	0	0	0	0	0	0	0	0	0
Итого деревьев,	5	10	29	0	4	0	1	0	0	1	0	0	0	0	0	0	50	48
%	10	20	58	0	8	0	2	0	0	2	0	0	0	0	0	0	100	48

Порода: **Лиственница**

Ступени толщины, см	Количество деревьев по категориям состояния, шт																Всего деревьев по ступеням толщины	
	I	II	III	IV		V		VI			Ветровал, бурелом			аварийные деревья			шт.	в т.ч.подлежат рубке
				НЗ	З	НЗ	З	НЗ	З	О	НЗ	З	О	НЗ	З	О		
1	2	3	4	5	6	7	8	9	10	11	12	13	14	15	16	17	18	19
16	0	0	0	0	0	0	0	0	0	0	0	0	0	0	0	0	0	0
20	0	0	0	0	0	0	0	0	0	0	0	0	0	0	0	0	0	0
24	0	1	0	0	0	0	0	0	0	0	0	0	0	0	0	0	1	0
28	0	1	0	0	0	0	0	0	0	0	0	0	0	0	0	0	1	0
32	0	2	2	0	0	0	0	0	0	0	0	0	0	0	0	0	4	50
36	0	1	1	0	0	0	0	0	0	0	0	0	0	0	0	0	2	50
40	0	0	1	0	0	0	0	0	0	0	0	0	0	0	0	0	1	100
44	0	0	0	0	0	0	0	0	0	0	0	0	0	0	0	0	0	0
Итого деревьев,	0	5	4	0	0	0	0	0	0	0	0	0	0	0	0	0	9	44
%	0	56	44	0	0	0	0	0	0	0	0	0	0	0	0	0	100	44

Порода: **Итого по выделу**

Ступени толщины, см	Количество деревьев по категориям состояния, шт																Всего деревьев по ступеням толщины	
	I	II	III	IV		V		VI			Ветровал, бурелом			аварийные деревья			шт.	в т.ч.подлежат рубке
				НЗ	З	НЗ	З	НЗ	З	О	НЗ	З	О	НЗ	З	О		
1	2	3	4	5	6	7	8	9	10	11	12	13	14	15	16	17	18	19
16	0	0	0	0	0	0	0	0	0	0	0	0	0	0	0	0	0	0
20	0	1	3	0	0	0	0	0	0	0	0	0	0	0	0	0	4	50
24	1	3	5	0	0	0	0	0	0	0	0	0	0	0	0	0	9	34
28	3	5	15	0	2	0	1	0	0	1	0	0	0	0	0	0	27	52
32	1	4	5	0	1	0	0	0	0	0	0	0	0	0	0	0	11	46
36	0	2	3	0	1	0	0	0	0	0	0	0	0	0	0	0	6	50
40	0	0	2	0	0	0	0	0	0	0	0	0	0	0	0	0	2	50
44	0	0	0	0	0	0	0	0	0	0	0	0	0	0	0	0	0	0
Итого деревьев,	5	15	33	0	4	0	1	0	0	1	0	0	0	0	0	0	59	47
%	8	25	56	0	7	0	2	0	0	2	0	0	0	0	0	0	100	48

Примечание: НЗ-незаселеное, З-заселенное, О-отработано вредителями.

Приложение 3
к акту лесопатологического обследования

Абрис участка

М 1:10000

Нижнеилимское лесничество, Железногорское участковое лесничество, Видимская дача кв.69 выд.8-4,0 га, выд.10-4,2 га, выд.12-17,6 га, выд.15-3,0 га.

С

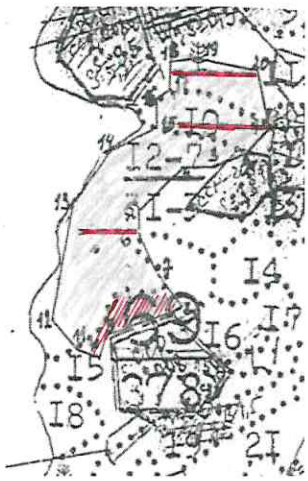

Ю

№ выдела	Ленты (круговой площадки) перечёта				
	№ ленты (площадки)	длина, м	ширина, м	радиус, м	площадь, га
8	1	290	20		0,6
10	2	350	20		0,7
12	3	200	10		0,2
15	4	Сплошной перечёт			3,0

Номера точек	Координаты	Румбы линий	Длина, м
1-2	N56°19,544′ E102°49,442′	ЮЗ-45	100
2-3	N56°19,507′ E102°49,378′	ЮЗ-62	125
3-4	N56°19,475′ E102°49,270′	ЮЗ-90	100
4-5	N56°19,475′ E102°49,173′	ЮЗ-45	215
5-6	N56°19,397′ E102°49,026′	Ю-00	50
6-7	N56°19,367′ E102°49,024′	ЮВ-22	160
7-8	N56°19,288′ E102°49,070′	ЮВ-37	145
8-9	N56°19,226′ E102°49,154′	ЮЗ-70	270
9-10	N56°19,176′ E102°48,908′	ЮЗ-15	70
10-11	N56°19,138′ E102°48,802′	СЗ-70	80
11-12	N56°19,153′ E102°48,829′	СЗ-40	125
12-13	N56°19,205′ E102°48,751′	СВ-10	400
13-14	N56°19,417′ E102°48,816′	СВ-38	200
14-15	N56°19,502′ E102°48,937′	СВ-62	170
15-16	N56°19,545′ E102°49,084′	С-00	100
16-17	N56°19,599′ E102°49,083′	СВ-60	50
17-18	N56°19,612′ E102°49,125′	С-00	100
18-19	N56°19,668′ E102°49,124′	СВ-85	100
19-20	N56°19,671′ E102°49,221′	ЮВ-78	190
20-1	N56°19,650′ E102°49,402′	ЮВ-13	195

Условные обозначения:

—— - ленты перечета

Исполнитель работ по проведению лесопатологического обследования:

ФИО Терещенко С.В. Подпись _____

Дата составления документа: 03.08.2017 Телефон: 89501234717

Приложение 3
к акту лесопатологического обследования

Абрис участка

М 1:10000

Нижнеилимское лесничество, Железногорское участковое лесничество, Видимская дача кв.69 выд.25-3,1 га.

С

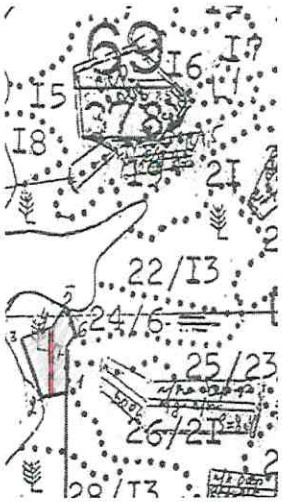

Ю

№ выдела	Ленты (круговой площадки) перечёта				
	№ ленты (площадки)	длина, м	ширина, м	радиус, м	площадь, га
25	1	200	10		0,2

Номера точек	Координаты	Румбы линий	Длина, м
1-2	N56°18,633′ E102°49,052′	ЮЗ-80	85
2-3	N56°18,625′ E102°48,914′	СЗ-22	210
3-4	N56°18,730′ E102°48,837′	СВ-70	125
4-5	N56°18,753′ E102°48,951′	СВ-30	78
5-6	N56°18,790′ E102°48,989′	ЮВ-15	115
6-7	N56°18,751′ E102°49,047′	ЮЗ-35	40
7-1	N56°18,707′ E102°49,010′	Ю-00	145

Условные обозначения:

—— - ленты перечета

Исполнитель работ по проведению лесопатологического обследования:

ФИО Терещенко С.В. Подпись _____

Дата составления документа: 03.08.2017 Телефон: 89501234717

ПРИЛОЖЕНИЕ 2

ТАКСАЦИОННОЕ ОПИСАНИЕ

ШЕСТАКОВСКИЙ ВИДИМСКОЕ
КАТЕГОРИЯ ЗАЩИТНОСТИ: ЗАПРЕТН.ПОЛОСЫ НЕРЕСТ.РЫБ

КВАРТАЛ: 69

НОМЕР ВЫДЕЛА	ПЛОЩАДЬ, ГА	СОСТАВ, ПОДРОСТ, ПОДЛЕСОК, ПОЧВА, РЕЛЬЕФ, ОСОБЕННОСТИ ВЫДЕЛА	ЯРУС-Н	ЭЛЕМЕНТ	ВОЗРАСТ	ВЫСОТА	ДИАМЕТР	КЛАСС ВОЗР	ГРУППА ВОЗР	БОНИТЕТ	ТИП ЛЕСА / ТИП ЛЕСОР. УСЛОВ.	ПОЛНОТА	ЗАПАС СЫРОРАСТ. ЛЕСА, М3: НА ГА	ОБЩИЙ НА ВЫДЕЛ	В Т.Ч. ПО СОСТ. ПОРОД	КЛАСС ЛЕСОВ	ЗАПАС НА ВЫДЕЛЕ, М3: СУХОСТОЯ	РЕДИН	ЕДИН. ДЕР. ЕСТ. ВОЗ.	ЗАХЛАМЛЕН.: ОБЩИЙ	ЗАХЛАМЛЕН.: ЛИКВИДА	ХОЗЯЙСТВЕННЫЕ РАСПОРЯЖЕНИЯ
7	13,0	4Б3ОС3С	1	Б	100	23	22	10	4	3	РТ	,8	260	3380	1352	2						
			25	ОС		26	32				С3				1014	2						
				С		25	32								1014	1						
		ПОДРОСТ: 4К3С3ОС (30) 3,0 М, 2,0 ТЫС.ШТ/ГА																				
		ПОДЛЕСОК: СПР ШП Р ГУСТОЙ																				
8	33,0	3С2С3Б2ОС	1	С	130	23	32	7	4	3	РТ	,6	240	7920	2376	1						
			21	С	70	17	16				С3				1584	1						
				Б		21	18								2376	2						
				ОС		23	32								1584	2						
		ПОДРОСТ: 3К6С1Е (30) 4,0 М, 5,0 ТЫС.ШТ/ГА																				
		СКЛОН С3-10																				
		ЯГОДНИКИ БРУСНИКА 30%,ЧЕРНИКА 10%																				
		СЕЛЕКЦИОННАЯ ОЦЕНКА: НОРМАЛЬНЫЕ																				
9	4,0	6ОС1Б2С1Л	1	ОС	130	27	32	13	4	1	КР	,9	390	1560	936	2						
			27	Б		23	20				С3				156	2						
				С		27	36								312	1						
				Л		28	36								156	1						
		ПОДРОСТ: 3К2С5ОС (20) 2,0 М, 1,0 ТЫС.ШТ/ГА																				
10	7,0	6Б2Л1К1Е	1	Б	100	15	14	10	4	5	БАГ	,6	120	840	504	3						
			18	Л		29	32				В3				168	1						
				К		17	18								84	1						
				Е		17	16								84	1						
11	1,0	3С2Л5ОС	1	С	130	26	32	7	4	2	РТ	,9	460	460	138	1						
			26	Л		29	36				С3				92	1						
				ОС		25	28								230	2						
		ПОДРОСТ: 8К2Е (30) 3,0 М, 5,0 ТЫС.ШТ/ГА																				
		ПОДЛЕСОК: СПР ШП ГУСТОЙ																				
		ЯГОДНИКИ БРУСНИКА 30%																				
		СЕЛЕКЦИОННАЯ ОЦЕНКА: НОРМАЛЬНЫЕ																				
12	31,0	8С1Л1Б	1	С	130	23	28	7	4	3	РТ	,8	350	10850	8680	1						
			23	Л		25	32				С3				1085	1						
				Б	70	19	16								1085	2						
		ЯГОДНИКИ БРУСНИКА 20%																				
		СЕЛЕКЦИОННАЯ ОЦЕНКА: НОРМАЛЬНЫЕ																				
13	7,0	5С4ОС1Б	1	С	130	27	32	7	4	2	КР	,8	420	2940	1470	1						
			27	ОС		27	30				С3				1176	2						

КОПИЯ ВЕРНА
19.07.2017 Фрунзенау

ПРИЛОЖЕНИЕ 2

ТАКСАЦИОННОЕ ОПИСАНИЕ

КВАРТАЛ: 69

ШЕСТАКОВСКИЙ ВИДИМСКОЕ
КАТЕГОРИЯ ЗАЩИТНОСТИ: ЗАПРЕТН.ПОЛОСЫ НЕРЕСТ,РЫБ

НОМЕР ВЫДЕЛА	ПЛОЩАДЬ, ГА	СОСТАВ, ПОДРОСТ, ПОДЛЕСОК, ПОЧВА, РЕЛЬЕФ, ОСОБЕННОСТИ ВЫДЕЛА	ЯРУС	ЭЛЕМЕНТ	ВОЗРАСТ	ВЫСОТА	ДИАМЕТР	КЛАСС ВОЗР.	ГР. ВОЗР.	БОНИТЕТ	ТИП ЛЕСА / ТИП ЛЕСОР. УСЛОВ.	ПОЛНОТА	ЗАПАС СЫРОРАСТ. ЛЕСА, М3 НА ГА	ОБЩИЙ НА ВЫДЕЛ	В Т.Ч. ПО СОСТ. ПОРОД	КЛ. ТОВАР.	СУХОСТОЙ	РЕДИН	ЕДИН. ДЕР.	ЗАХЛАМЛЕН. ОБЩИЙ	ЛИКВИДА	ХОЗЯЙСТВЕННЫЕ РАСПОРЯЖЕНИЯ
				Б		22	20								294	2						
		ПОДРОСТ: 4К2П4Б (30) 3,0 М, 2,0 ТЫС.ШТ/ГА																				
		ПОДЛЕСОК: СПР ОЛК Р ГУСТОЙ																				
		СКЛОН Ю -9																				
		ЯГОДНИКИ БРУСНИКА 20%,ЧЕРНИКА 30%																				
		СЕЛЕКЦИОННАЯ ОЦЕНКА: НОРМАЛЬНЫЕ																				
14	9,0	6ОС1Б2Л1С	1	ОС	130	26	32	13	4	2	КР С3	,9	370	3330	1998	2						
			26	Б		24	20								333	2						
				Л		28	36								666	1						
				С		27	32								333	1						
15	25,0	10С	1	С	130	22	26	7	4	3	БР В3	,8	340	8500	8500	1						
		ПОДРОСТ: 10С (25) 2,0 М, 2,0 ТЫС.ШТ/ГА																				
		ЯГОДНИКИ БРУСНИКА 40%																				
		СЕЛЕКЦИОННАЯ ОЦЕНКА: НОРМАЛЬНЫЕ																				
16	10,0	8С1Л1ОС	1	С	130	27	32	7	4	2	РТ С3	,9	460	4600	3680	1						
			26	Л		19	36								460	1						
				ОС		26	32								460	2						
		ЯГОДНИКИ БРУСНИКА 30%																				
		СЕЛЕКЦИОННАЯ ОЦЕНКА: НОРМАЛЬНЫЕ																				ЕСТЕСТ.ЗАРАЩ.
17	1,0	ВЫРУБКА- 97 Г. С																				
		ПНЕЙ 400 ШТ/ГА,В ТОМ ЧИСЛЕ СОСНЫ 400 ШТ/ГА								2	РТ С3											
18	4,0	7С1Л2Б	1	С	130	23	28	7	4	3	РТ С3	,9	380	1520	1064	1						
			22	Л		25	32								152	1						
				Б	70	18	14								304	2						
		ПОДРОСТ: 4К4Е2П (30) 3,0 М, 10,0 ТЫС.ШТ/ГА																				
		СЕЛЕКЦИОННАЯ ОЦЕНКА: НОРМАЛЬНЫЕ																				
19	9,0	7С1Л2Б	1	С	130	23	26	7	4	3	БРРТ С3	,8	340	3060	2142	1						
			22	Л		25	32								326	1						
				Б	80	18	16								612	2						
		ПОДРОСТ: 4С2К4Б (20) 2,0 М, 10,0 ТЫС.ШТ/ГА																				
		СЕЛЕКЦИОННАЯ ОЦЕНКА: НОРМАЛЬНЫЕ																				
20	1,0	5С3Л2ОС	1	С	130	27	32	7	4	2	РТ	,9	480	480	240	1						

<

КОПИЯ ВЕРНА 19.07.2017

ПРИЛОЖЕНИЕ 2

ТАКСАЦИОННОЕ ОПИСАНИЕ

ШЕСТАКОВСКИЙ ВИДИМСКОЕ
КАТЕГОРИЯ ЗАЩИТНОСТИ: ЗАПРЕТН.ПОЛОСЫ НЕРЕСТ.РЫБ

КВАРТАЛ: 69

НОМЕР ВЫДЕЛА	ПЛОЩАДЬ, ГА	СОСТАВ, ПОДРОСТ, ПОДЛЕСОК, ПОЧВА, РЕЛЬЕФ, ОСОБЕННОСТИ ВЫДЕЛА	ЯРУС-Н	ЭЛЕМЕНТ	ВОЗРАСТ	ВЫСОТА	ДИАМЕТР	КЛ ВОЗР	ГР ВОЗР	БОНИТЕТ	ТИП ЛЕСА / ТИП ЛЕСОР. УСЛОВ.	ПОЛНОТА	ЗАПАС СЫРОРАСТ. ЛЕСА, М3 НА ГА	ОБЩИЙ НА ВЫДЕЛ	В Т.Ч. ПО СОСТ. ПОРОД	КЛТОВАР	ЗАПАС НА ВЫДЕЛЕ, М3 СУХОСТОЯ	РЕДИН	ЕДИН. ДЕР. ЕСТ. ВОЗ.	ЗАХЛАМЛЕН. ОБЩИЙ	ЛИКВИДА	ХОЗЯЙСТВЕННЫЕ РАСПОРЯЖЕНИЯ
			27	Л		29	36				С3				144	1						
				ОС		26	32								96	2						
		ЯГОДНИКИ ЧЕРНИКА 40%																				
		СЕЛЕКЦИОННАЯ ОЦЕНКА: НОРМАЛЬНЫЕ																				
21	10,0	7С3ОС	1	С	130	21	20	7	4	4	БАГ	,9	360	3600	2520	1						
			21	ОС		20	20				В4				1080	3						
		СКЛОН С3-8																				
		ЯГОДНИКИ БРУСНИКА 40%																				
		СЕЛЕКЦИОННАЯ ОЦЕНКА: НОРМАЛЬНЫЕ																				
22	13,0	10С	1	С	130	23	26	7	4	3	БРРТ С3	,7	310	4030	4030	1						
		ПОДРОСТ: 10С (20) 2,0 М, 10,0 ТЫС.ШТ/ГА																				
		ЯГОДНИКИ БРУСНИКА 30%																				
		СЕЛЕКЦИОННАЯ ОЦЕНКА: НОРМАЛЬНЫЕ																				
23	5,0	6С4С	1	С	130	22	32	7	4	3	БР	,9	330	1650	990	1						
			20	С	80	17	16				В3				660	1						
		ПОДРОСТ: 10С (10) 2,5 М, 2,0 ТЫС.ШТ/ГА																				
		СЕЛЕКЦИОННАЯ ОЦЕНКА: НОРМАЛЬНЫЕ																				
24	6,2	4Л2Е4Б	1	Л	100	10	14	5	3	5А	СФ	,5	60	360	144	3						
			9	Е		12	12				В5				72	3						
				Б	80	6	6								144	3						
		ЯГОДНИКИ ГОЛУБИКА 30%																				
		СЕЛЕКЦИОННАЯ ОЦЕНКА: МИНУСОВЫЕ																				
25	23,0	6С2С2Л	1	С	130	23	26	7	4	3	БРРТ	,8	340	7820	4692	1						
			22	С	60	15	14				С3				1564	1						
				Л	130	25	32								1564	1						
		ПОДРОСТ: 10С (30) 2,0 М, 2,0 ТЫС.ШТ/ГА																				
		ЯГОДНИКИ БРУСНИКА 40%																				
		СЕЛЕКЦИОННАЯ ОЦЕНКА: НОРМАЛЬНЫЕ																				
26	21,0	4ОС2С3С1Л	1	ОС	130	26	32	13	4	2	КР	,9	370	7770	3108	2						
			26	С		22	20				С3				1554	2						
				С		26	32								2331	1						
				Л		29	36								777	1						
27	9,0	9ОС1Б	1	ОС	130	26	32	13	4	2	КР	,9	370	3330	2997	2						
			26	Б		22	20				С3				333	2						

КОПИЯ ВЕРНА
19.07.2017

Утверждаю: начальник
территориального отдела
министерства лесного комплекса
Иркутской области
по Нижнеилимскому лесничеству
(должность)
Дриганец Сергей Петрович
(фамилия, имя, отчество)

(подпись)
М.П.

Акт № 366-18/17
несоответствия данных государственного лесного реестра натурному обследованию

г. Железногорск-Илимский 19.07.2017
(населенный пункт) (дата)

Блохинцев Евгений Олегович – главный специалист – эксперт территориального отдела министерства лесного комплекса Иркутской области по Нижнеилимскому лесничеству;
Сёмина Галина Александровна - главный специалист – эксперт территориального отдела министерства лесного комплекса Иркутской области по Нижнеилимскому лесничеству;

провели натурное обследование лесного участка, в целях:
установления таксационных показателей насаждения

При обследовании уточнены данные лесного реестра и установлено:

1. Участок расположен в лесах Железногорского участкового лесничества
Нижнеилимского лесничества, Видимская дача
в кварталах № 69 выделах 8,10,12,15
Субъект Российской Федерации Иркутская область
Муниципальный район Нижнеилимский район
1. Подразделение лесов по целевому назначению защитные
2. Категория защитных лесов нерестоохранные полосы лесов
3. Общая площадь участка 28,8 га,
в том числе:
лесных земель 28,8 га
из них: покрытых лесной растительностью 28,8 га
не покрытых лесом _____ га
в том числе не сомкнувшихся лесных культур _____ га
нелесных земель _____ га
из них: пашни _____ га
сенокосов _____ га
пастбищ _____ га
вод _____ га

прочих земель _____ га.

4. Таксационное описание по материалам государственного лесного реестра:

Наименование лесничества, участковое лесничество, дача	№ квартала	№ выдела	Площадь, га	Состав насаждения	Класс возраста ----- возраст, лет	Бонитет	Полнота	Общий запас древесины, куб. м
Нижнеилимское	69	8	4,0	3С2С3Б2Ос	7/130	3	0,6	960
Железногорское	69	10	4,2	6Б2Л1К1Е	10/100	5	0,6	504
участковое	69	12	17,6	8С1Л1Б	7/130	3	0,8	6160
Видимская дача	69	15	3,0	10С	7/130	3	0,8	1050
Итого			28,8					8674

5. Таксационное описание по результатам обследования

Наименование лесничества, участковое лесничество, дача	№ квартала	№ выдела	Площадь, га	Состав насаждения	Класс возраста ----- возраст, лет	Бонитет	Полнота	Общий запас древесины, куб. м
Нижнеилимское	69	8	4,0	5С3Б2Ос	7/140	3	0,5	720
Железногорское	69	10	4,2	8Б2Л	10/100	4	0,6	546
участковое	69	12	17,6	8С2Л	7/140	3	0,5	4048
Видимская дача	69	15	3,0	10 С	7/140	3	0,5	690
Итого			28,8					6004

6. Участок не имеет особо защитное значение, выражающееся в
(имеет или не имеет)
следующем: _____

7. Лесохозяйственные особенности участка защитные леса
Нерестоохранные полосы лесов _____

8. При составлении акта сделаны следующие замечания и предложения
_____

Лица, проводившие обследование:

Блохинцев Е.О. _____
(Ф.И.О., подпись)

Сёмина Г.А. _____
(Ф.И.О., подпись)

Неотъемлемой частью настоящего акта является чертеж лесного участка

Приложение к акту
несоответствия данных
государственного лесного
реестра натурному обследованию
от 19.07.17 № 366-18/17

Чертеж лесного участка
Нижнеилимское лесничество Железногорское участковое лесничество
Видимская дача, квартал - 69, выд. - 8,10,12,15

Площадь участка- 28,8 га
выд. 8 – 4,0 га
выд. 10 – 4,2 га
выд. 12 – 17,6 га
выд. 15 – 3,0 га

М 1: 25000

С

Ю

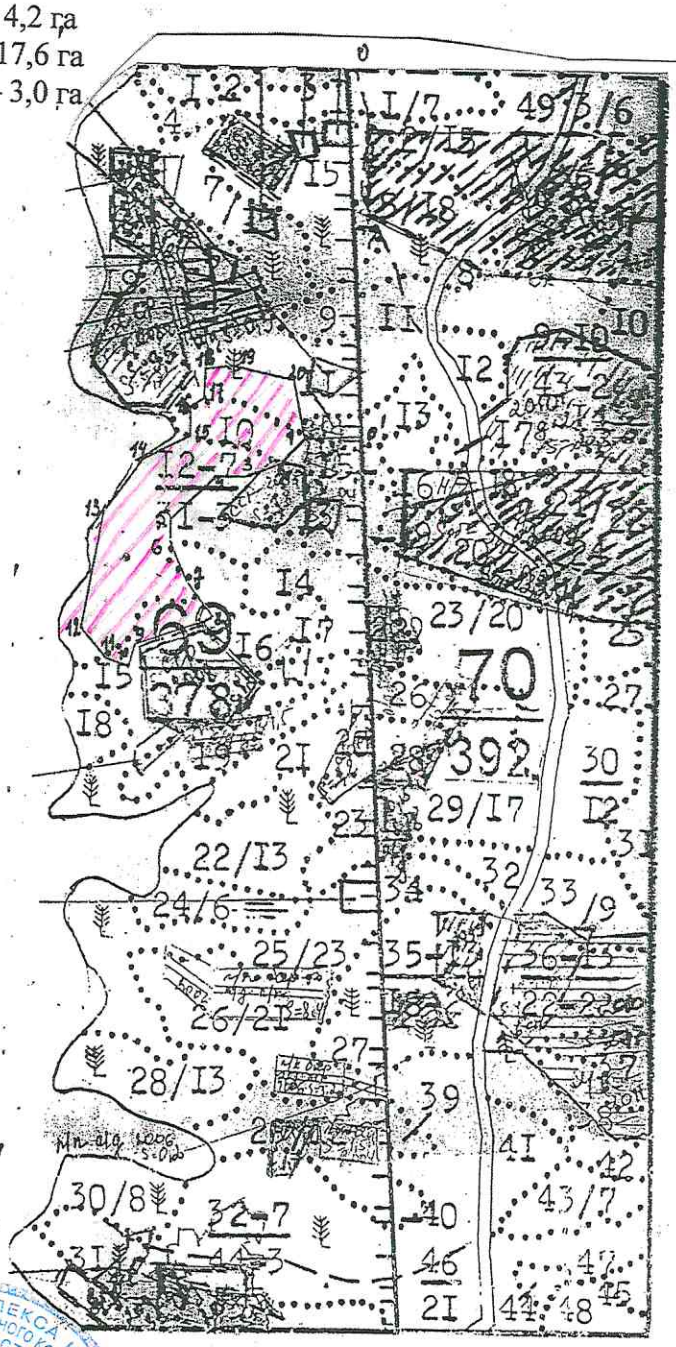

данные инструментальной съемки:

Номер точек	Румбы Линий	Длина м
ПРИВЯЗКА		
0-0'	ЮВ-3°	1190
0'-1	ЮЗ-87°	180
ДЕЛЯНА		
1 – 2	ЮЗ- 45°	100
2 – 3	ЮЗ-62°	125
3 – 4	З-90°	100
4 - 5	ЮЗ-45°	215
5 – 6	Ю- 0°	50
6 –7	ЮВ-22°	160
7 – 8	ЮВ-37°	145
8- 9	ЮЗ-70°	270
9 – 10	ЮЗ- 15°	70
10 – 11	СЗ-70°	80
11 –12	СЗ-40°	125
12- 13	СВ-10°	400
13– 14	СВ-38°	200
14 – 15	СВ-62°	170
15– 16	С-0°	100
16 - 17	СВ-60°	50
17 – 18	С- 0°	100
18 – 19	СВ-85°	100
19 – 20	ЮВ-78°	190
20 - 1	ЮВ-13°	195

Условные обозначения

	Намечено в ССР
-------	Профиль, дорога
	ручей/река
——	пробные площади

Подписи:

Главный специалист – эксперт территориального отдела
министерства лесного комплекса Иркутской области
по Нижнеилимскому лесничеству

_____ Е.О. Блохинцев
(подпись, печать)

Главный специалист – эксперт территориального отдела
министерства лесного комплекса Иркутской области
по Нижнеилимскому лесничеству

_____ Г.А. Семина
(подпись, печать)

Ведомость проверки точности таксации выделов круговыми реласкопическими площадками

Железногорское уч. л-во квартал № 69 выдел № 8 Площадь выдела 4,0 га

Видимская дача

Модельные деревья				Порода	Катего-рии тех годности	Число деревьев на круговых рела-скопич. площадках (№№ пл.)					Итого	Ср к-во дер.на площ.	Пол-нота	Запас на 1 га, кбм		% выхода дел. древ	Класс товар-ности	Состав
Порода	Возраст лет	Высота м	Диаметр см			1	2	3	4	5				по техн. карте	общий			
С	140	23	32	С	деловая	5	5	6	5	4	25	5	0,12	53	97	54	3	5
					дров	4	4	3	4	5	20	4	0,10	44				
Б	70	22	22	Б	деловая	2	2	2	2	2	10	2	0,07	19	49	39	3	3
					дров	3	2	3	4	3	15	3	0,11	30				
Ос	70	23	32	Ос	деловая	1	1	1	1	1	5	1	0,03	11	32	34	3	2
					дров	2	2	2	3	1	10	2	0,06	21				
					деловая													
					дров													
					деловая													
					дров													
					деловая													
					дров													
				Итого:	деловая	8	8	9	8	7	40	8	0,49	83	178			5С3Б2Ос
					дров	9	8	8	11	9	45	9		95				
													0,5		180			

таксацию выполнили: _____ Блохинцев Е.О.

_____ Семина Г.А.

Ведомость проверки точности таксации выделов круговыми реласкопическими площадками

Железногорское уч. л-во квартал № 69 выдел № 10 Площадь выдела 4,2 га

Видимская дача

Модельные деревья				Порода	Катего-	Число деревьев на круговых рела-						Ср к-во	Пол-	Запас на 1 га, кбм		%	Класс	Состав
Порода	Возраст	Высота	Диаметр		рии тех	скопич. площадках (№№ пл.)					Итого	дер.на	нота	по техн.	общий	выхода	товар-	
	лет	м	см		годности	1	2	3	4	5		площ.		карте		дел. древ	ности	
Б	100	17	28	Б	деловая	5	4	5	6	5	25	5	0,22	40	103	38	3	8
					дров	9	8	8	7	8	40	8	0,35	63				
Л	130	25	32	Л	деловая	0	2	1	1	1	5	1	0,03	13	26	50	3	2
					дров	2	1	1	1	0	5	1	0,03	13				
					деловая													
					дров													
					деловая													
					дров													
					деловая													
					дров													
					деловая													
					дров													
				Итого:	деловая	5	6	6	7	6	30	6	0,63	53	129			8Б2Л
					дров	11	9	9	8	8	45	9		76				
													0,6		130			

таксацию выполнили: _____ Блохинцев Е.О.

_____ Семина Г.А.

Ведомость проверки точности таксации выделов круговыми реласкопическими площадками

Железногорское уч. л-во квартал № 69 выдел № 12 Площадь выдела 17,6 га

Видимская дача

Модельные деревья				Порода	Категории тех годности	Число деревьев на круговых реласкопич. площадках (№№ пл.)										Итого	Ср к-во дер.на площ.	Полнота	Запас на 1 га, кбм		% выхода дел. древ	Класс товарности	Состав
Порода	Возраст лет	Высота м	Диаметр см			1	2	3	4	5	6	7	8	9	10				по техн. карте	общий			
С	140	23	28	С	деловая	9	8	8	7	8	8	9	7	8	8	80	8	0,20	88	185	48	3	8
					дров	8	8	9	9	10	10	9	9	9	9	90	9	0,22	97				
Л	140	25	32	Л	деловая	2	2	2	1	2	2	1	3	3	2	20	2	0,05	21	42	50	3	2
					дров	2	2	2	1	1	1	3	3	3	2	20	2	0,05	21				
					деловая																		
					дров																		
					деловая																		
					дров																		
					деловая																		
					дров																		
					деловая																		
					дров																		
				Итого:	деловая	11	10	10	8	10	10	10	10	11	10	100	10	0,52	109	227			8С2Л
					дров	10	10	11	10	11	11	12	12	12	11	110	11		118				
																		0,5		230			

таксацию выполнили: _____ Блохинцев Е.О.

_____ Семина Г.А.

Ведомость проверки точности таксации выделов круговыми реласкопическими площадками

Железногорское уч. л-во квартал № 69 выдел № 15 Площадь выдела 3,0 га

Видимская дача

Модельные деревья				Порода	Катего-рии тех годности	Число деревьев на круговых рела-скопич. площадках (№№ пл.)					Итого	Ср к-во дер.на площ.	Пол-нота	Запас на 1 га, кбм		% выхода дел. древ	Класс товар-ности	Состав
Порода	Возраст лет	Высота м	Диаметр см			1	2	3	4	5				по техн. карте	общий			
С	140	23	32	С	деловая	9	9	11	10	11	50	10	0,24	106	234	45	3	10
					дров	13	13	11	11	12	60	12	0,29	128				
					деловая													
					дров													
					деловая													
					дров													
					деловая													
					дров													
					деловая													
					дров													
					деловая													
					дров													
				Итого:	деловая	9	9	11	10	11	50	10	0,53	106	234			10С
					дров	13	13	11	11	12	60	12		128				
													0,5		230			

таксацию выполнили: _____ Блохинцев Е.О.

_____ Семина Г.А.

Утверждаю: начальник
территориального отдела
министерства лесного комплекса
Иркутской области
по Нижнеилимскому лесничеству
(должность)
Дриганец Сергей Петрович
(фамилия, имя, отчество)
(подпись)
М.П.

Акт № 365-18/17

несоответствия данных государственного лесного реестра натурному обследованию

г. Железногорск-Илимский 19.07.2017
(населенный пункт) (дата)

Блохинцев Евгений Олегович – главный специалист – эксперт территориального отдела министерства лесного комплекса Иркутской области по Нижнеилимскому лесничеству;
Сёмина Галина Александровна - главный специалист – эксперт территориального отдела министерства лесного комплекса Иркутской области по Нижнеилимскому лесничеству;

провели натурное обследование лесного участка, в целях:
установления таксационных показателей насаждения

При обследовании уточнены данные лесного реестра и установлено:

1. Участок расположен в лесах Железногорского участкового лесничества Нижнеилимского лесничества, Видимская дача
в кварталах № 69 выделах 25
Субъект Российской Федерации Иркутская область
Муниципальный район Нижнеилимский район
1. Подразделение лесов по целевому назначению защитные
2. Категория защитных лесов нерестоохранные полосы лесов
3. Общая площадь участка 3,1 га,
в том числе:
лесных земель 3,1 га
из них: покрытых лесной растительностью 3,1 га
не покрытых лесом _____ га
в том числе не сомкнувшихся лесных культур _____ га
нелесных земель _____ га
из них: пашни _____ га
сенокосов _____ га
пастбищ _____ га
вод _____ га

прочих земель _____ га.

4. Таксационное описание по материалам государственного лесного реестра:

Наименование лесничества, участковое лесничество, дача	№ квартала	№ выдела	Площадь, га	Состав насаждения	Класс возраста ----- возраст, лет	Бонитет	Полнота	Общий запас древесины, куб. м
Нижнеилимское	69	25	3,1	6С2С2Л	7/130	3	0,8	1054
Железногорское								
участковое								
Видимская дача								
Итого			3,1					1054

5. Таксационное описание по результатам обследования

Наименование лесничества, участковое лесничество, дача	№ квартала	№ выдела	Площадь, га	Состав насаждения	Класс возраста ----- возраст, лет	Бонитет	Полнота	Общий запас древесины, куб. м
Нижнеилимское	69	25	3,1	9С1Л	7/140	3	0,5	713
Железногорское								
участковое								
Видимская дача								
Итого			3,1					713

6. Участок не имеет особо защитное значение, выражающееся в
(имеет или не имеет)
следующем:

7. Лесохозяйственные особенности участка защитные леса нерестоохранные полосы лесов

8. При составлении акта сделаны следующие замечания и предложения

Лица, проводившие обследование:

Блохинцев Е.О.
(Ф.И.О., подпись)

Сёмина Г.А.
(Ф.И.О., подпись)

Неотъемлемой частью настоящего акта является чертеж лесного участка

Приложение к акту
несоответствия данных
государственного лесного
реестра натурному обследованию
от 19.07.17 № 365-18/17

Чертеж лесного участка

Нижнеилимское лесничество Железногорское участковое лесничество

Видимская дача, квартал - 69, выд. - 25

Площадь участка- 3,1 га

М 1: 25000

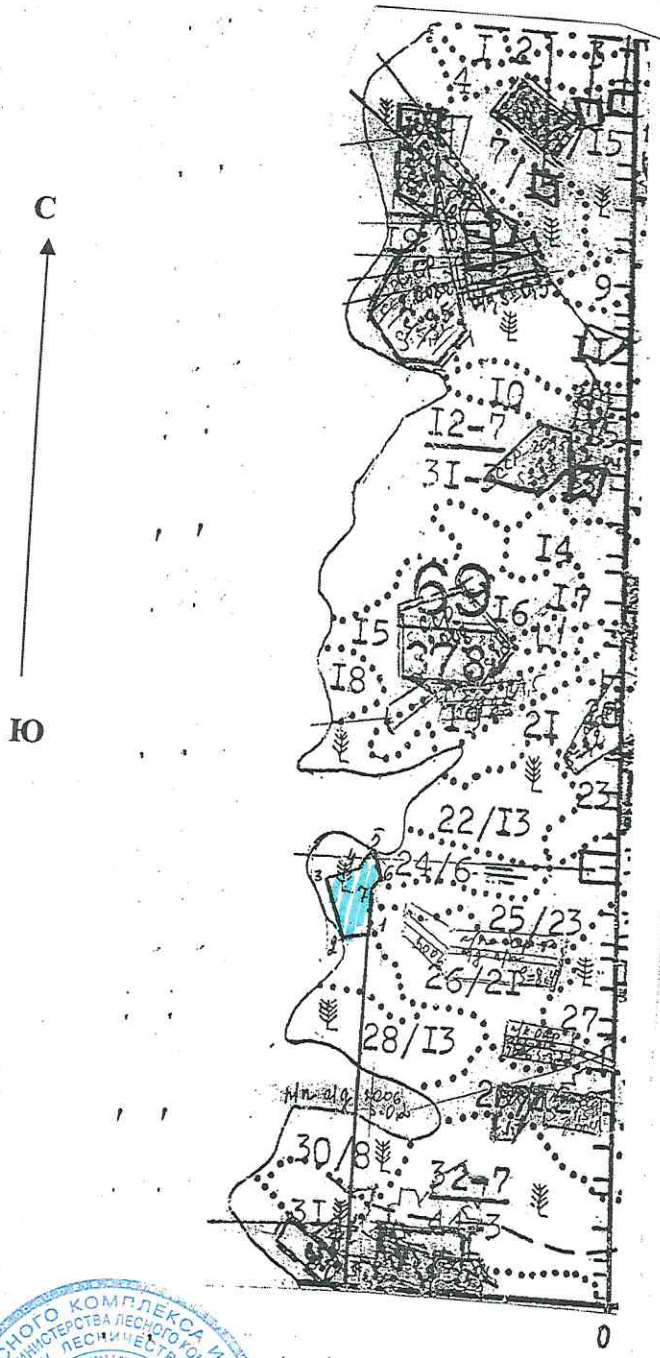

данные инструментальной съемки:

Номер точек	Румбы Линий	Длина м
ПРИВЯЗКА		
0-0'	З-90°	860
0'-1	С-0°	1140
ДЕЛЯНА		
1 – 2	ЮЗ- 80°	85
2 – 3	СЗ-22°	210
3 – 4	СВ-70°	125
4 - 5	СВ-30°	78
5 – 6	ЮВ- 15°	115
6 –7	ЮЗ-35°	40
7 – 1	Ю-0°	145

Условные обозначения

	Намечено в ССР
-------	Профиль, дорога
	ручей/река
——	пробные площади

Подписи:

Главный специалист – эксперт территориального отдела министерства лесного комплекса Иркутской области по Нижнеилимскому лесничеству _____ Е.О. Блохинцев
(подпись, печать)

Главный специалист – эксперт территориального отдела министерства лесного комплекса Иркутской области по Нижнеилимскому лесничеству _____ Г.А. Семина
(подпись, печать)

Ведомость проверки точности таксации выделов круговыми реласкопическими площадками

Железногорское уч. л-во квартал № 69 выдел 25 Площадь выдела 3,1 га

Видимская дача

Модельные деревья				Порода	Категории тех годности	Число деревьев на круговых реласкопич. площадках (№№ пл.)					Итого	Ср к-во дер.на площ.	Полнота	Запас на 1 га, кбм		% выхода дел. древ	Класс товарности	Состав
Порода	Возраст лет	Высота м	Диаметр см			1	2	3	4	5				по техн. карте	общий			
С	140	23	28	С	деловая	9	8	8	7	8	40	8	0,20	88	176	50	3	8
					дров	8	8	8	9	7	40	8	0,20	88				
Л	140	25	32	Л	деловая	0	2	1	0	2	5	1	0,03	13	34	38	3	1
					дров	2	2	2	3	1	10	2	0,05	21				
					деловая													
					дров													
					деловая													
					дров													
					деловая													
					дров													
					деловая													
					дров													
				Итого:	деловая	11	10	10	8	10	49	10	0,48	101	210			8С2Л
					дров	10	10	11	10	11	52	11		109				
													0,5		210			

таксацию выполнили: _____Блохинцев Е.О.

_____Семина Г.А.