

УТВЕРЖДАЮ:

Должность зам. начальника
Ф.И.О Ершаков Е.М.
Дата 15.11.2017 г. Еврейско

Акт
лесопатологического обследования № 84

лесных насаждений Биробиджанского лесничества
Еврейской АО (субъекта Российской Федерации)

Способ лесопатологического обследования: 1. Визуальный
2. Инструментальный

Место проведения

Участковое лесничество	Урочище (дача)	Квартал (кварталы)	Выдел (выделы)	Площадь, га
Биробиджанское		111	1,7,10,11,13,14	31,9

Лесопатологическое обследование проведено на общей площади 31,9 га.

1. Визуальное лесопатологическое обследование

Наземное

Дистанционное

1. На площади 31,9 га фактическая таксационная характеристика лесного насаждения соответствует (не соответствует) таксационному описанию (нужное подчеркнуть). Причины несоответствия _____

Список участков с выявленными несоответствиями приведён в приложении 1 к настоящему Акту.

2. Лесные насаждения с нарушенной и утраченной устойчивостью выявлены на площади 31,9 га:

Участковое лесничество	Урочище (дача)	Площадь, га		Причина ослабления (гибели)
		с нарушенной устойчивостью	с утраченной устойчивостью	
Биробиджанское		9,6		Неблагоприятные условия произрастания, стволовые гнили
		9		Неблагоприятные условия произрастания, стволовые гнили
		3,8		Неблагоприятные условия произрастания, стволовые гнили
		0,9		Неблагоприятные условия произрастания, стволовые гнили
		2,7		Неблагоприятные условия произрастания, стволовые гнили
		5,9		Неблагоприятные условия произрастания, стволовые гнили
Итого		31,9		

Состояние обследованных лесных насаждений приведено в приложениях 1.1-1.4 к Акту в зависимости от метода проведения ЛПО.

3. В обследованных лесных участках прогнозируется:

Прогноз	Площадь, га
Ослабление лесных насаждений	31,9
Усыхание лесных насаждений различной степени	
Развитие очагов вредных организмов	

4. Обнаружено загрязнение лесного участка отходами и выбросами: промышленными
бытовыми

Вид загрязнения	Размеры загрязнения			Объём, кубм	Площадь загрязнения, га
	длина, м	ширина, м	высота, м		

ЗАКЛЮЧЕНИЕ

Оценка текущего санитарного и лесопатологического состояния лесных насаждений, назначенные профилактические мероприятия по защите лесов, агитационные мероприятия:

Исполнитель работ по проведению лесопатологических обследований:

ФИО Иванов С.В.

Подпись 

Результаты проведения лесопатологических обследований лесных насаждений за

сентябрь 20 17 г.

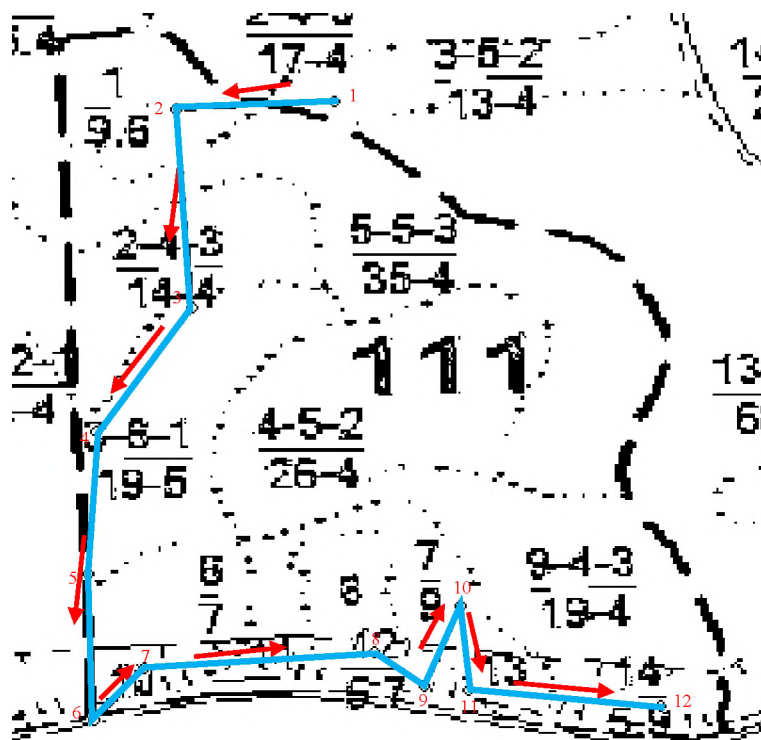
(месяц)

Субъект Российской Федерации Еврейская АО Лесничество (лесопарк) Биробиджанское
Участковое лесничество Биробиджанское Урочище (лесная дача)

1	2	3	4	5	6	7	Таксационная характеристика лесного насаждения								Распределение деревьев по категориям состояния, % от запаса											29	30	31	32	Назначенные мероприятия		
							8	9	10	11	12	13	14	15	16	18	19	20	21	22	23	24	25	26	27					28	вид	площадь, га
1	1	9,6	эксплуатационные	осу: территории гос.природ.			состав	порода	возраст	средняя высота, м	средний диаметр, см	тип леса	полнота	бонитет	запас, куб. м/га	без признаков ослабления	ослабленные	сильно ослабленные	усыхающие	свежий сухойстой	старый сухойстой	свежий ветровал	старый ветровал	свежий бурелом	старый бурелом	аварийные деревья	Признаки повреждения деревьев	Доля повреждённых деревьев, %	Причина ослабления, повреждения	Подлежит рубке, %	вид	площадь, га
111	1	9,6	эксплуатационные	осу: территории гос.природ.			8Д1БЧ1ЛП	Д	90	16	24	ДЗГ	0,6	4	104	91	6	2	1	0	0	0	0	0	0	0	Наличие плодовых тел на стволе	9	Гнили стволковые			
	7	9	эксплуатационные	осу: территории гос.природ. заказник			4ДЗББЗОС	БЧ	90	16	26	ДЗГ	0,6	4	13	85	10	5	0	0	0	0	0	0	0	0	Усыхание менее 1/4 ветвей в кроне свежее	5	Морозы			
							4ДЗББЗОС	ЛП	90	16	28	ДЗГ	0,6	4	13	93	2	3	2	0	0	0	0	0	0	0	Наличие гнили	7	Гнили стволковые			
							4ДЗББЗОС	Д	40	12	12	ДЧ	0,6	3	36	88	5	5	2	0	0	0	0	0	0	0	Наличие плодовых тел на стволе	12	Гнили стволковые			
							4ДЗББЗОС	ББ	40	14	16	ДЧ	0,6	3	27	95	2	2	1	0	0	0	0	0	0	0	Усыхание менее 1/4 ветвей в кроне свежее	5	Морозы			
							4ДЗББЗОС	Ос	40	14	16	ДЧ	0,6	3	27	93	5	2	0	0	0	0	0	0	0	0	Усыхание менее 1/4 ветвей в кроне свежее	7	Морозы			
	10	3,8	эксплуатационные				7ДЗОС	Д	30	10	12	ДЗГ	0,6	2	49	88	6	3	0	3	0	0	0	0	0	0	Ожог стволов прошлых лет	7	Бн пож. 4-10 лет			
							7ДЗОС	Ос	30	12	14	ДЗГ	0,6	2	21	88	9	3	0	0	0	0	0	0	0	0	наличие гнили	4	Гнили стволковые			
							7ДЗОС	Ос	30	12	14	ДЗГ	0,6	2	21	88	9	3	0	0	0	0	0	0	0	0	Ожог стволов прошлых лет	12	Бн пож. 4-10 лет			



Абрис участка

М 1:25000



Номера точек	Координаты		Азимут линий	Длина, м
	Долгота	Широта		
1	132° 52' 47.6173" E	48° 26' 29.7679" N	266°	288
2	132° 52' 33.6290" E	48° 26' 29.1687" N	176°	536
3	132° 52' 35.1865" E	48° 26' 11.8284" N	207°	379
4	132° 52' 26.6423" E	48° 26' 0.9240" N	182°	382
5	132° 52' 25.9835" E	48° 25' 48.5468" N	178°	398
6	132° 52' 26.5296" E	48° 25' 35.6452" N	32°	165
7	132° 52' 30.8296" E	48° 25' 40.1801" N	84°	415
8	132° 52' 50.9499" E	48° 25' 41.5798" N	134°	125
9	132° 52' 55.3487" E	48° 25' 38.7516" N	16°	221
10	132° 52' 58.4732" E	48° 25' 45.6039" N	175°	224
11	132° 52' 59.2763" E	48° 25' 38.3516" N	97°	347
12	132° 53' 16.0491" E	48° 25' 36.9342" N	180°	0

Условные обозначения

	Маршрутный ход		граница выдела
---	----------------	---	----------------



Исполнитель работ по проведению лесопатологических обследований:

ФИО

Иванов С.В.

Подпись



Дата составления документа

31.10.2017

Телефон

8(4212)484012